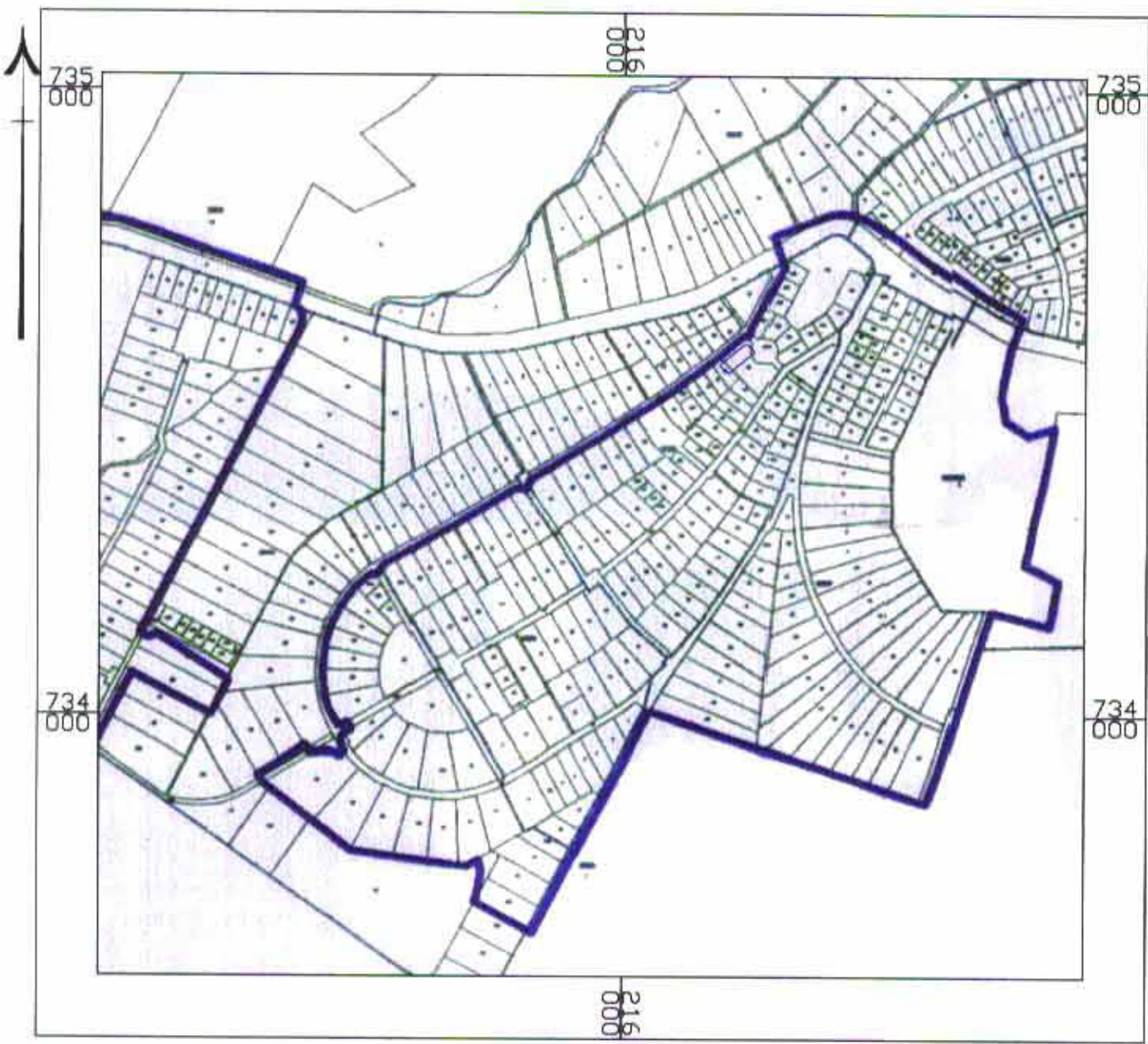


תשריט מצב מוצע קנ"מ 1:250

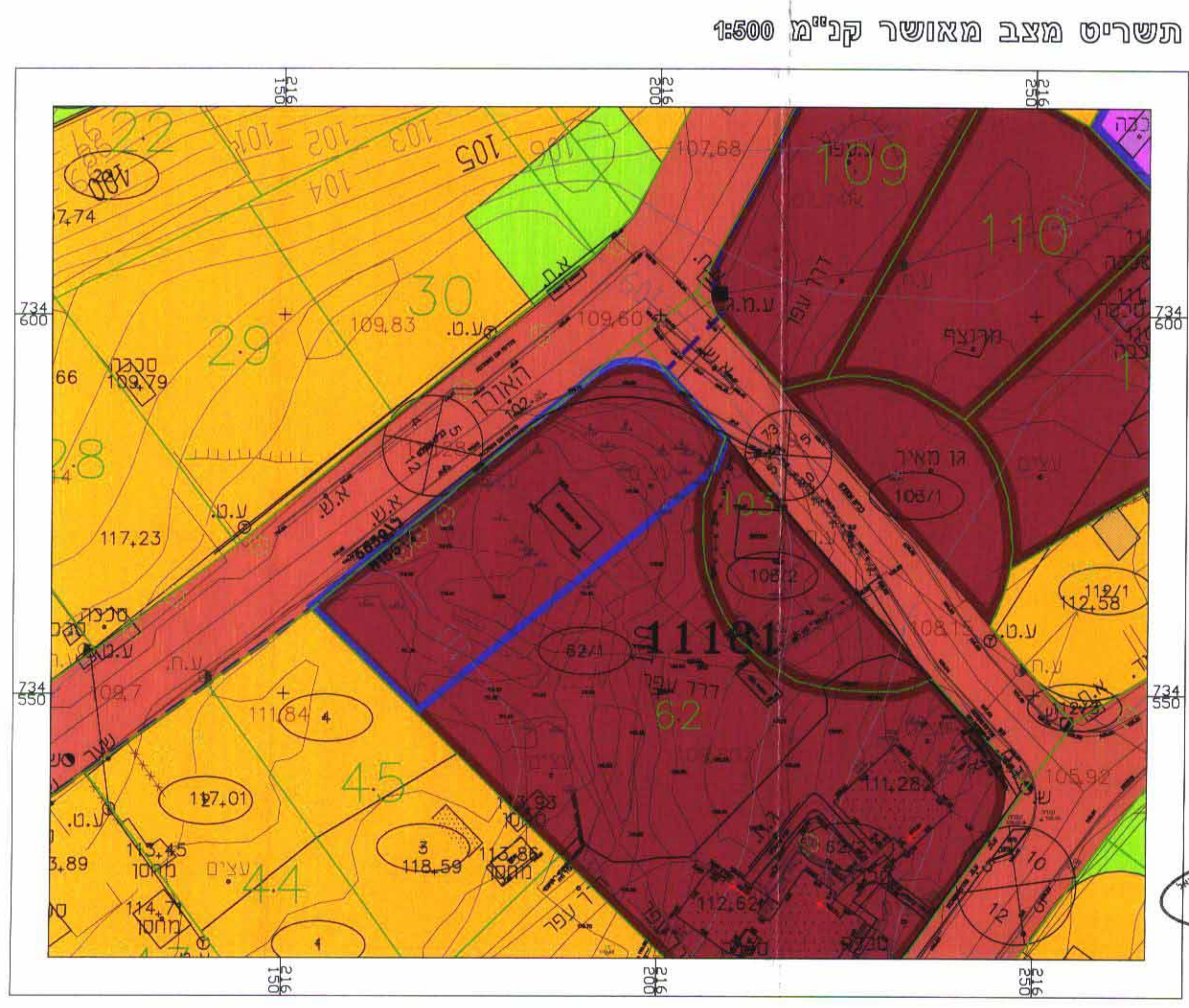
מקרא מצב מוצע

- גבול תכנית אמיתי
- גבול התכנית
- גבול התכנית מאושרת
- מספר גוש 17524
- גבול גוש 6
- מספר חלקה רשומה 100
- גבול חלקה רשומה
- גבול תא שטח ומספרד
- אזור מגורים א'
- דרך מוצעת

- מס' דרך
- מרווחים קדמיים מינימליים
- רוחב דרך



תרשים התמצאות כללית קנ"מ 1:10000



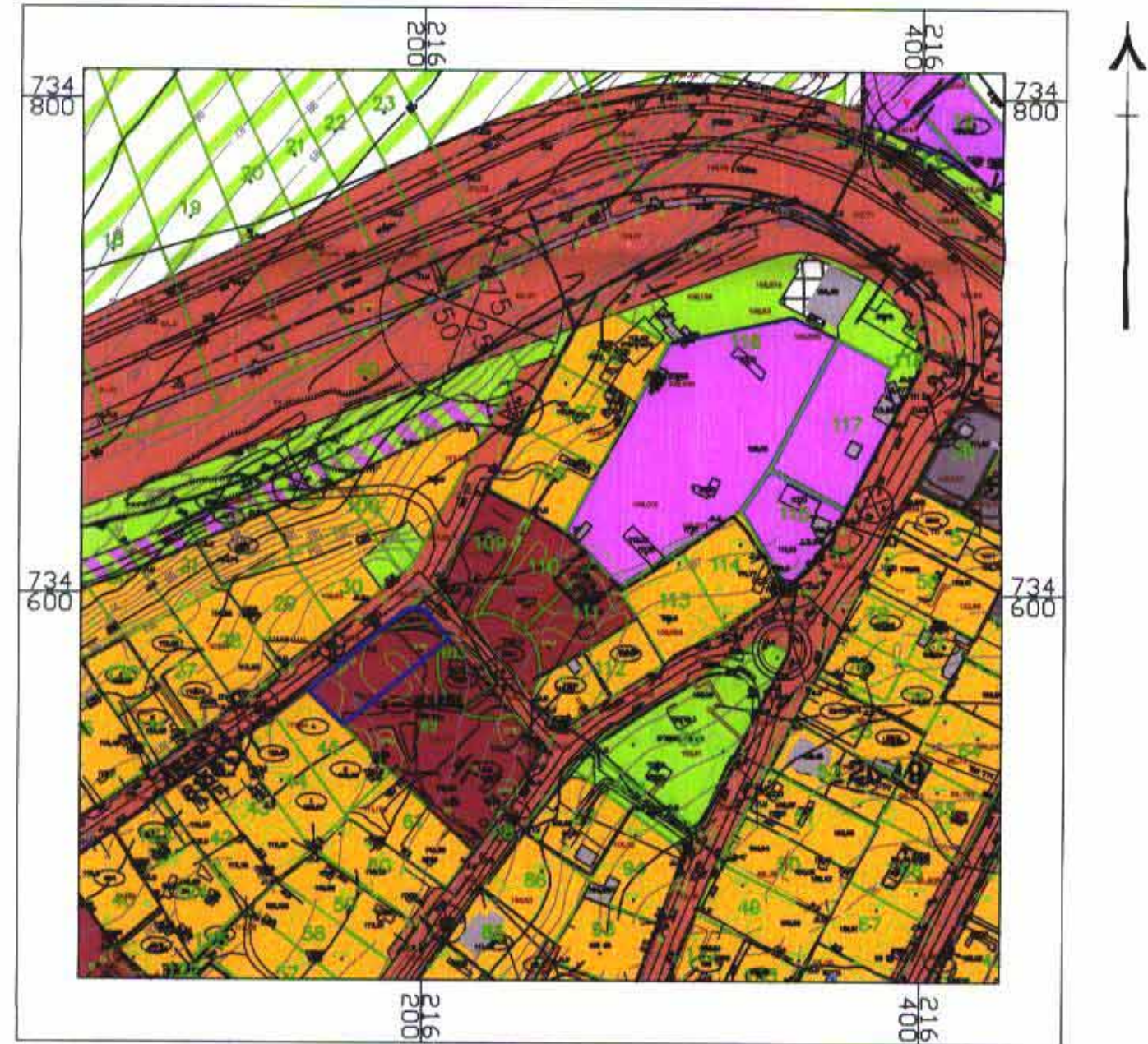
תשריט מצב מאושר קנ"מ 1:500

מקרא מצב מאושר

- גבול תכנית אמיתי
- גבול התכנית
- גבול התכנית מאושרת
- מספר גוש 17524
- גבול גוש 6
- מספר חלקה רשומה 100
- גבול חלקה רשומה
- אזור מגורים א'
- שטח לסבני ציבור
- דרך מאושרת

- מס' דרך
- מרווחים קדמיים מינימליים
- רוחב דרך

הריני מצהיר בזה שזוהו רעיון נכון של תרשים מהמדידה שנעשתה על ידי ביום 22.2 בענת 2009 וכי הוא מסויד בדיוק את מצבם והבולבוניהם של נכסי המסומנים בזמן הנגיל כפי שהוראו והוצגו על הקרקע. תאריך גמר הכנת התכנית: 22.2.2009. משרד מריין מודד מס' 640 מריין משה מודד מסומן - מס רישון 640



תרשים סביבה קנ"מ 1:2500

תכנית מס' 17155/נ
שינוי יעוד ממבני ציבור למגורים א והרחבת דרך המהווה שינוי לתכנית מס' 8156/ג המאושרת
תשריט

אופי התכנית	סוג התכנית	מטרת ראשית	איוורר וחלוקה
תכנית שרתון מכוחה להוציא רותרי בניה	תכנית מפורשת	ועדה מחוייבת	ללא איזור וחלוקה

מחזור: **הצפון**
 מרחב תכנון מקומי: **מבוא עמקים**
 רשות מקומית: **רמת ישי**
 שטח התכנית: **1050 מ"ר**
 קנה מידה: **1:250**
1:500

גושים וחלקות בתכנית:

גוש	סוג הגוש	חלקות בשלמותן	חלקי חלקות
11181	מסודר	-	62

חותמות מוסד התכנון:
 משרד הבנים כחוקר הצפון
 חוקר התכנון והבניה: זשיבית 1945
 אישור תכנית כנ"מ... 17155
 הועדה המחוזית לתכנון ובניה החליטה ביום 5.2.09 לגרר את התכנית
 תאריך: 2.1.10

שלב: מילוי תנאים לתתן וחקר מהדורה: 1 | תאריך: 09/09

שמות וחתימות:

יום התכנית	הועדה מקומית מבוא עמקים מפעלה מקומית רמת ישי נצרת עילית טל: 04-8468585 פיקס: 04-9831548
תנ"ש התכנית	הועדה מקומית מבוא עמקים נצרת עילית טל: 04-8468585
בעל החכירה בקרקע	מפעלה מקומית רמת ישי רמת ישי טל: 04-9831548
שירות התכנית	חוסן מוחמד - אדריכל ת.ד. 384 נצרת - מיקוד 16000 טל: 04-6412252 פקס: 050-5325772
מודד	משרד מריין מודד מס' 640 מריין משה מודד מסומן - מס רישון 640 טל: 04-882777 פקס: 04-882777

טבלת שטחים:

מצב מוצע	מצב מאושר
שטח	שטח
מבני א' 94.2	מבני א' 1000
שטח לסבני ציבור 5.8	שטח לסבני ציבור 50
שטח 100	שטח 1050