

מכרז התמקדים
18-02-2009
נתקבל

תכנית מפורטת מס' 82/8588/מק/מ

הכנית מפורטת לעיני קווי בניין

תשריט

אזור התוכנית	מספר התוכנית	אזור התוכנית
22 אזור התוכנית	18-02-2009	18-02-2009

מספר:	הצפון
מרחב תכנון מקומי:	מבוא העמקים
רשות מקומית:	כפר כנא
שטח התכנית:	500 מ"ר
קנה מידה:	1:250

שם	תאריך	חלוקת	חלוקת
17387	15/3	15	15

חוזמות מוסד התכנון:

הצהרה על אישור תוכנית מס' 82/8588/מק/מ
אישור תכנון מס' 82/8588/מק/מ
הצהרה על אישור תוכנית מס' 82/8588/מק/מ
הצהרה על אישור תוכנית מס' 82/8588/מק/מ
תאריך: 2009-8-30

שמות והיתרות:

מנהל התכנית	מספר תעודת זהות	תאריך
ד"ר יצחק בן-צור	4585727	15/3/09

בעלי התכנית בתחילת:

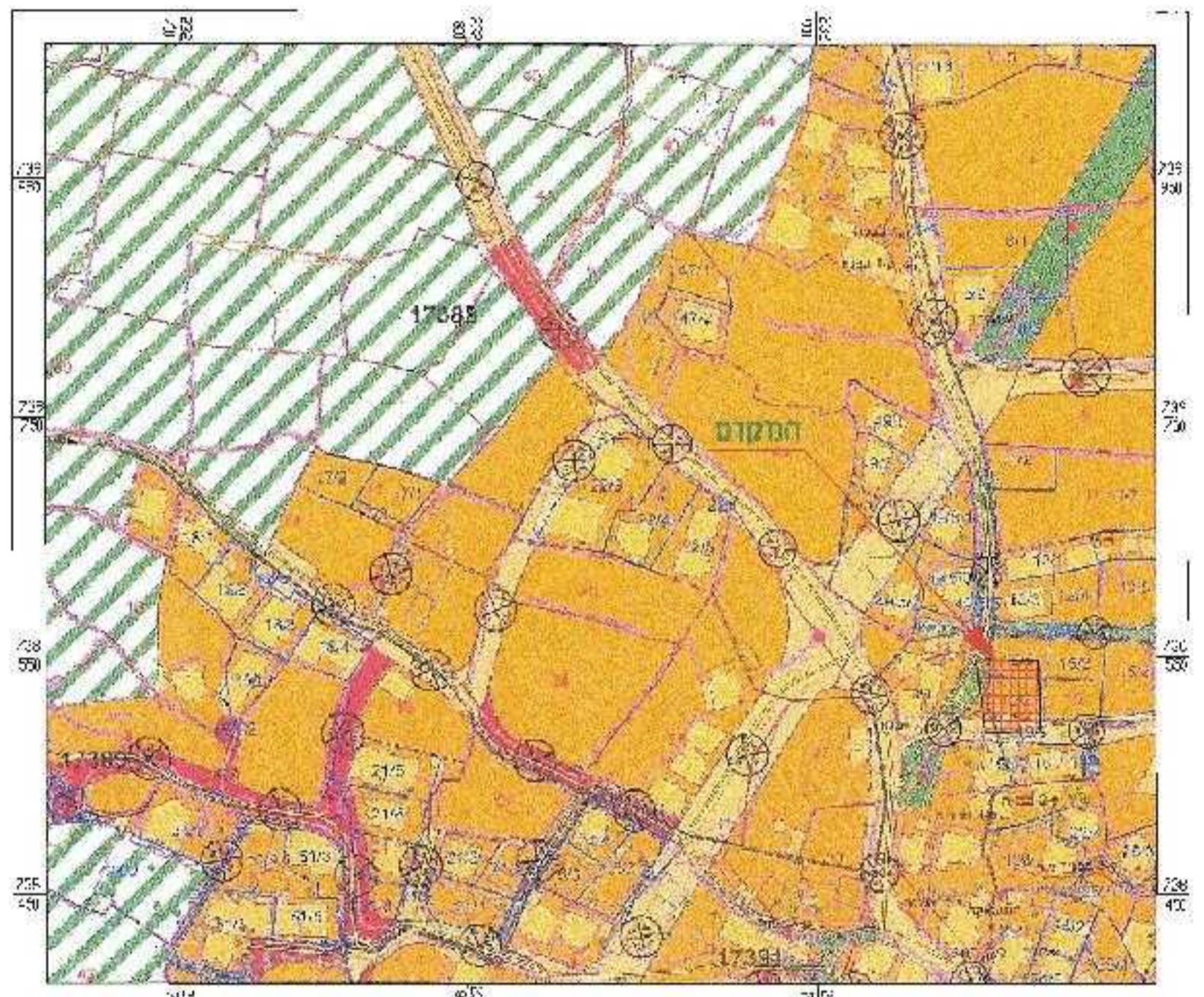
שם	מספר תעודת זהות	תאריך
ד"ר יצחק בן-צור	4585727	15/3/09

עורך התכנית:

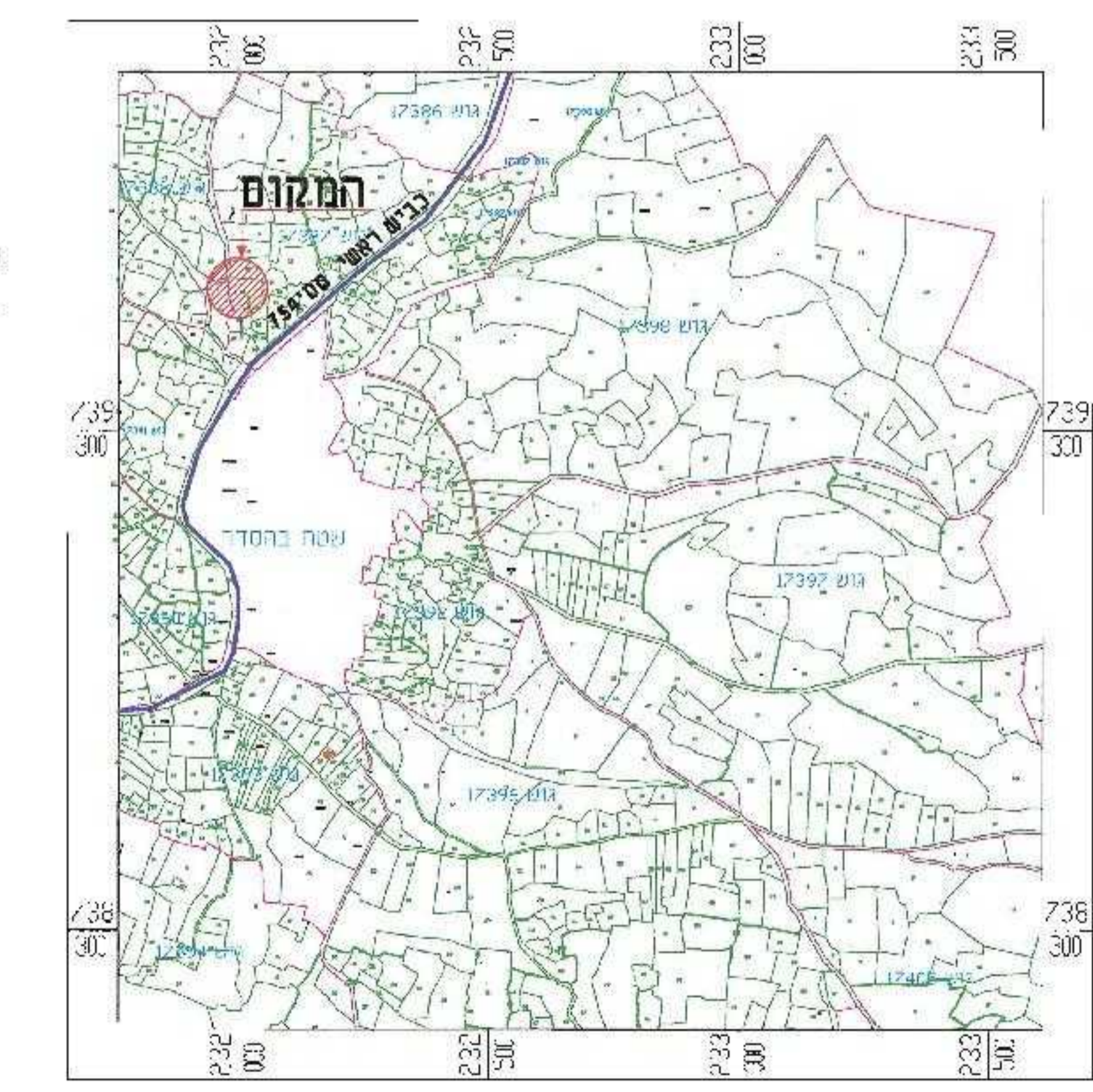
שם	מספר תעודת זהות	תאריך
ד"ר יצחק בן-צור	4585727	15/3/09

פבלת שטחים:

סוג	שטח	אחוז	סך הכל
שטח מיועד	400	80%	400
שטח חקלאי	100	20%	100
סך הכל	500	100%	500



תרשים סביבה קרובה קנ"מ 1:2500



תרשים סביבה קרובה קנ"מ 1:10,000

מקרא מצב מאושר

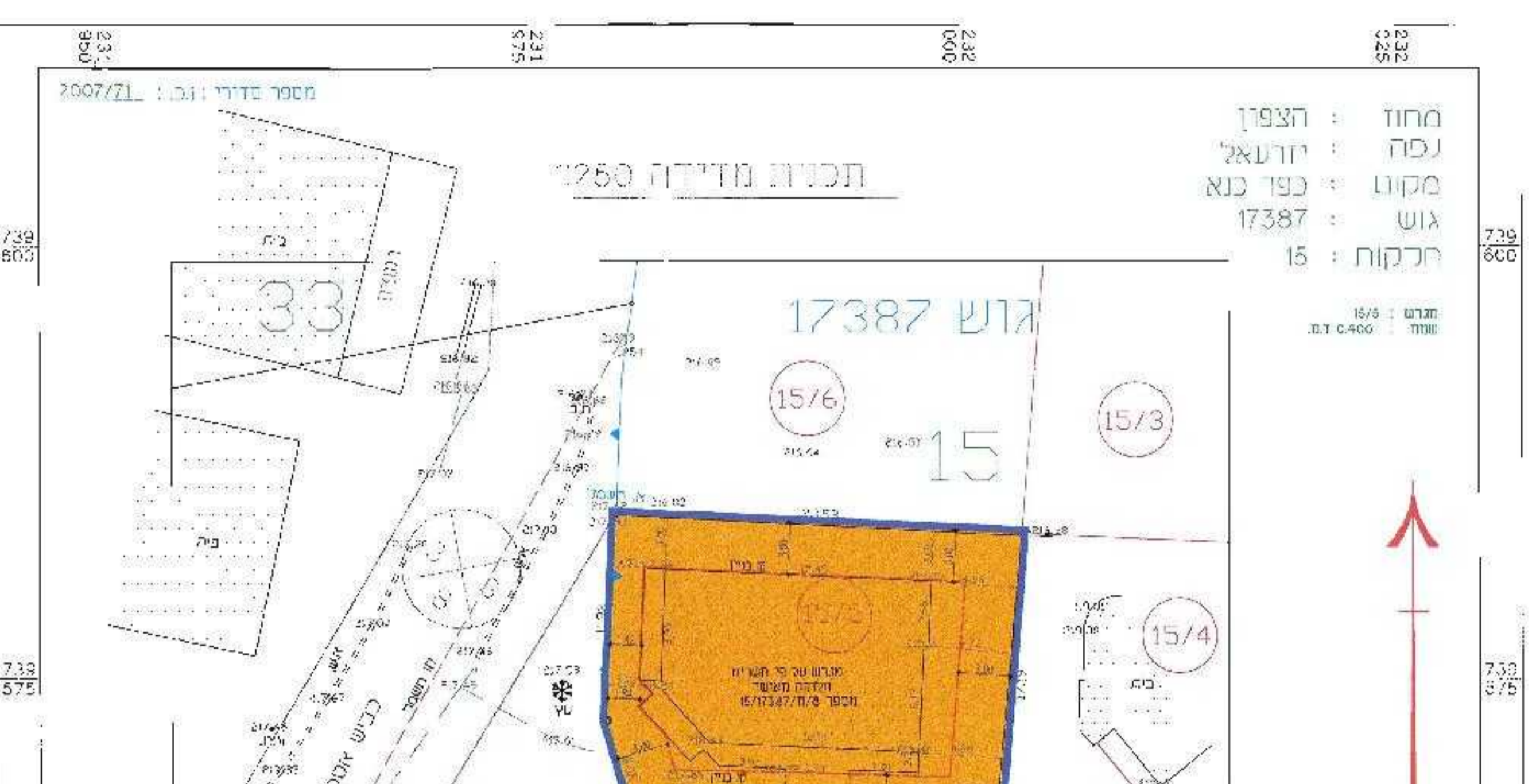
- גבול התכנית
- דרך מאושרת
- שטח ציבורי פתוח
- מגורים בי
- בניין קיים
- מספר גוש
- מספר חלקה
- גבול חלקה
- מספר מגרש
- גבול מגרש
- קו בנין
- קו חשמל
- גבול גוש
- מספר הודו
- קו בנין
- קו חשמל
- גבול גוש



מצב מאושר קנ"מ 1:250

מקרא מצב מוצע

- גבול התכנית
- גבול תא שטח ומספרו
- דרך מאושרת
- מגורים בי
- בניין קיים
- מספר גוש
- מספר חלקה
- גבול חלקה
- מספר מגרש
- גבול מגרש
- קו בנין
- קו חשמל
- גבול גוש
- מספר הודו
- קו בנין
- קו חשמל
- גבול גוש



מצב מוצע קנ"מ 1:250

מספר תעודת זהות	04-6452266
שם	ד"ר יצחק בן-צור
תאריך	15/3/09

מספר תעודת זהות	04-6452266
שם	ד"ר יצחק בן-צור
תאריך	15/3/09