











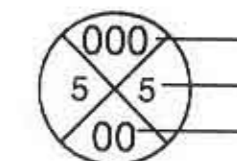





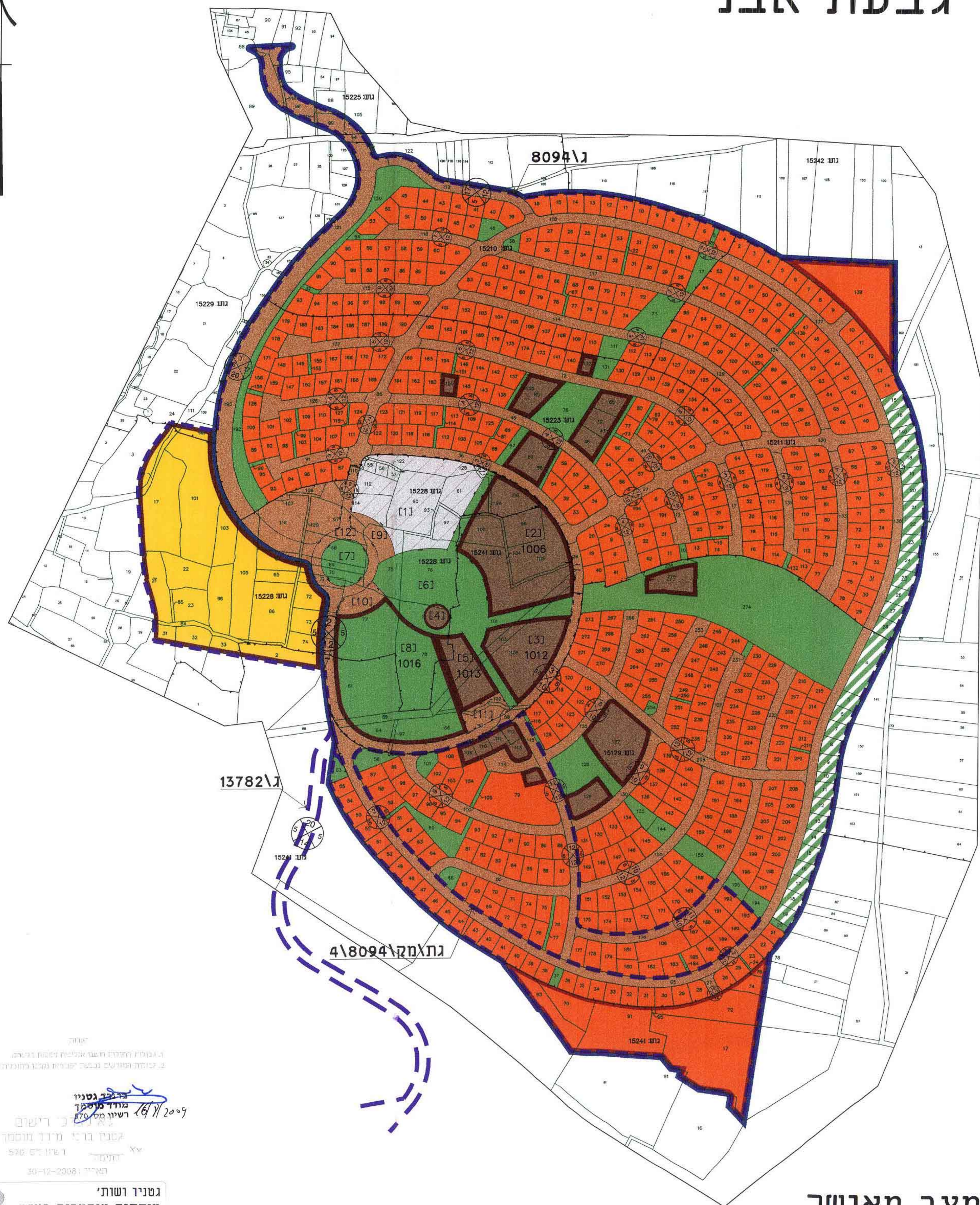


גבעת אבני

מקרא מצב מאושר

-  גבול התכנית
-  גבול תכנית מאושרת ומספרה 16295\
-  אזור מגורים א'
-  אזור מגורים מיוחד
-  שטח לבנייה צבורה
-  דרך מאושרת
-  שטח ציבורי פתוח
-  שטח טפורט
-  שטח מלונאות קיט ונופש
-  מרכז עסקים
-  שטח חקלאי
-  גבול מגרש ומספרו 1006
-  מספר הדרך
קו בניין
רוחב הדרך
-  גבול גוש
-  גבול חלקה
-  מספר חלקה
-  מספר חלקה ארעי
-  יעוד שלא עפ"י מבא"ת



מצב מאושר
קנ"מ 1 : 2500

גטניו ושות' מודדים מוסמכים בע"מ
 תאריך: 30-12-2008
 מספר תעודת: 578
 מודד: גטניו ושות'
 רשיון מס' 870
 16/7/2009