תכנית מס' טה\ מק\ ג\ 3449\10

מפי רקת

שינוי לתכנית מס' ג\3449

תשריט

מספר	מספרה ראשית	אופי התכנית
10	תכנית שינוי (הוראה להפיצה ותיקון)	

מחוז : צפון

מרחב תכנון מקומי : סבראה

רשות מקומית : מרינת סבראה

שטח התכנית : 805.0 מ"ר

קנה מידה: 1:250, 1:1250, 1:5000

גושים וחלקות בתכנית:

גוש מדוד	הגוש שאן	חלקות בשלמות	חלקי חלקות
15078	15047	57	

מזמינות מוסד התכנון :

אדריכל מרטי לבא
מנהא מבנים
עיריית סבראה

שלב: עדכון רמי מתאם ועדת מחוזית
עדכון 09/05/2018/08 מהדורה מס.
מתאריך 08.09.09 תאריך 13.12.09:

שמות וחתימות :

יזם התכנית	עו"ד דוד נעים	מס' רישיון שותף 3.2.0011	
	עו"ד דוד מרדכי בסבראה		
	04-6713303		
בעל הזכויות בקרקע	עו"ד דוד נעים	מס' רישיון שותף 3.2.0011	
	עו"ד דוד מרדכי בסבראה		
	04-6713303		
עורך התכנית	אר' דבורה אלה-ינקבוים		
	עו"ד דוד מרדכי בסבראה		
	04-6620222		
מודד	מאיר אבי אלדרמן		
	מרכז מדידות בע"מ		
	04-6013080		

מבנית שמחים :

מצב מאושר			מצב מוצע		
יעוד	מספר	כ"מ	יעוד	מספר	כ"מ
מגורים מיוחד	49	630	מגורים ג'	49	630
דרך ציבורית משולבת	57	175	דרך ציבורית משולבת	57	175
סה"כ		805	סה"כ		805

משרא מצב קיים :

- גבול תכנית
- 15078 גבול גוש
- גבול חלקה נוספת
- אזור מגורים מיוחד
- דרך ציבורית או משולבת
- שביל
- מס' יחיד לחלקה
- מס' מבנה
- שם מבנה
- רחוב חדש

תרשים סביבה
1 : 5000 קנ"מ

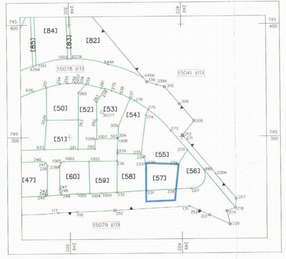

תרשים סביבה
1 : 1250 קנ"מ

מס סידורי 745-05

מחוז : צפון
נפה : כנרת
מקום : סבראה
גוש : 15078
חלקה : 57
שטח : 0.630 ד"מ

הכן עבור בוי רקת בע"מ

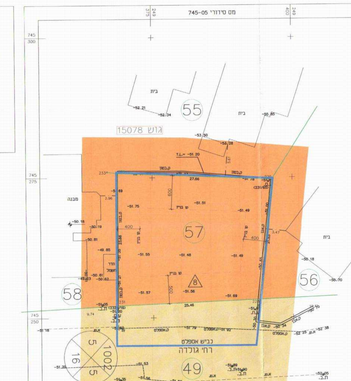

קנה מידה 1 : 250

מצב קיים
1:250 קנ"מ

חתמת מחייבת :

תאריך אחר הסכמה	
תאריך אחר הסכמה	
שדון המחוקי	
שדון המחוקי	12/7/2007

כשמאל שמעון
מתגדים גיאודטי ופוטו מ.ר. 879
רח' המשמש מס' 8 ת.ד. 4306
מרת עליית 17332
טל' : 04-6013680 , 052-2840602
kasmal@bezeq.net.il דוא"ל אלקטרוני

מס סידורי 745-05

מחוז : צפון
נפה : כנרת
מקום : סבראה
גוש : 15078
חלקה : 57
שטח : 0.630 ד"מ

הכן עבור בוי רקת בע"מ

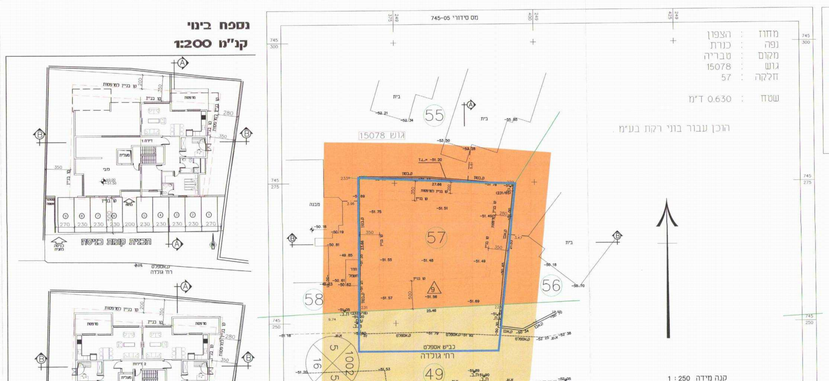

קנה מידה 1 : 250

מצב מוצע
1:250 קנ"מ

חתמת מחייבת :

תאריך אחר הסכמה	
תאריך אחר הסכמה	
שדון המחוקי	
שדון המחוקי	12/7/2007

כשמאל שמעון
מתגדים גיאודטי ופוטו מ.ר. 879
רח' המשמש מס' 8 ת.ד. 4306
מרת עליית 17332
טל' : 04-6013680 , 052-2840602
kasmal@bezeq.net.il דוא"ל אלקטרוני

משרא מצב מוצע :

- גבול תכנית
- 15078 גבול גוש
- גבול חלקה נוספת
- אזור מגורים ג'
- דרך ציבורית או משולבת
- שביל
- מס' יחיד לחלקה
- מס' מבנה
- שם מבנה
- רחוב חדש

נספח בינוי
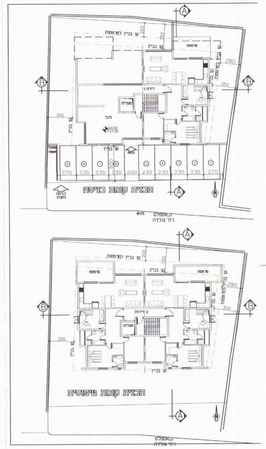
קנ"מ 1:200