


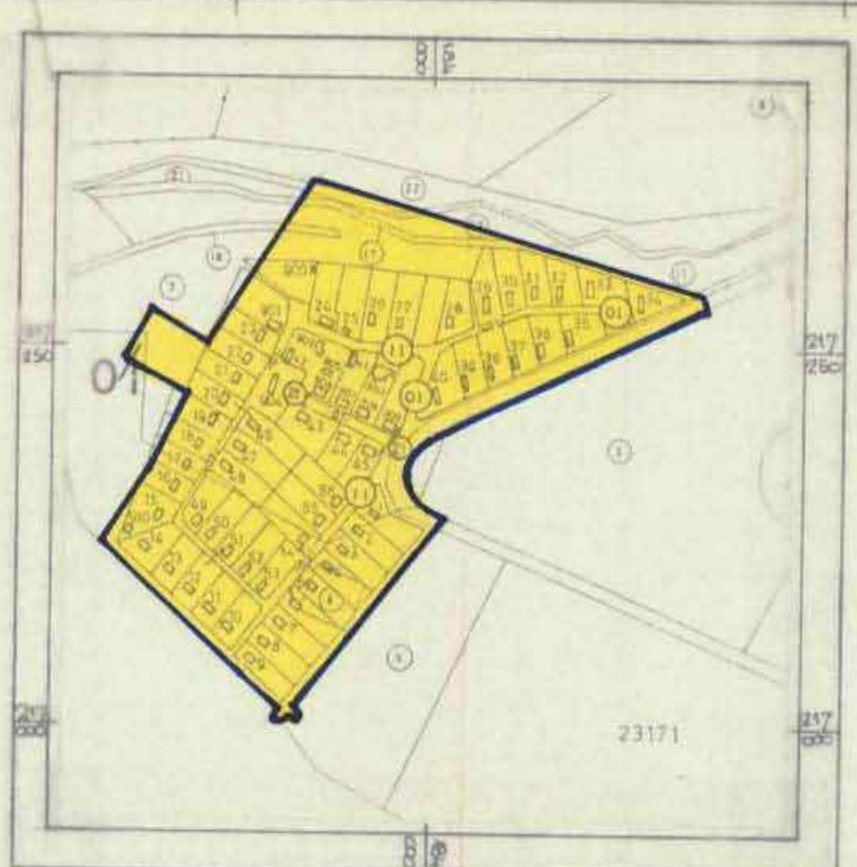
תכנית שיכון ציבורי גדעונה

הוכנה על פי חוק רישום שיכונים ציבוריים
(הוראת השעה) תשכ"ד - 1964

תכנית מס' 1/20/2
שיכונים מס' 1 - 5 - 1/20/1



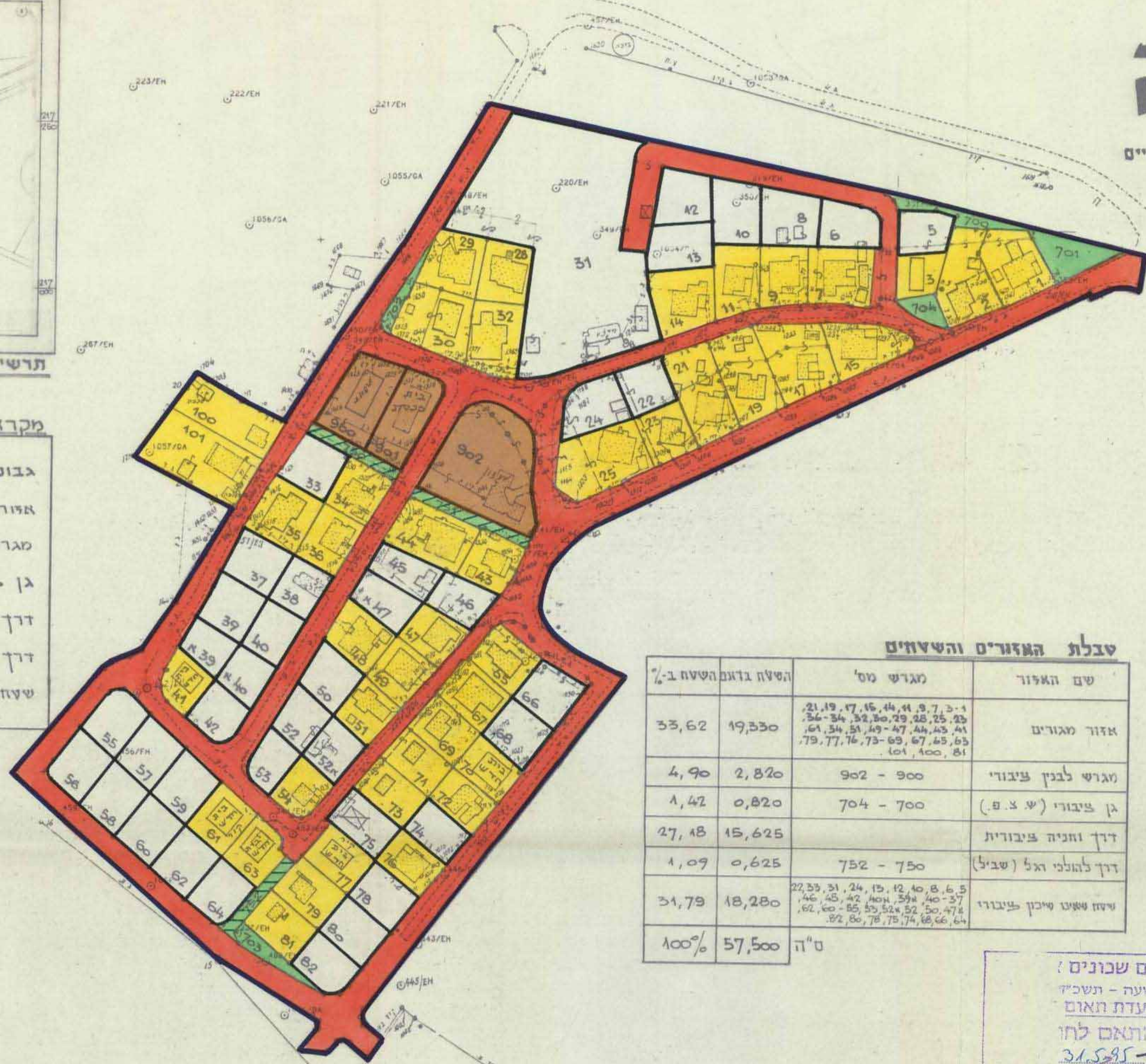
ק.מ. 1:1250



תושים הטביבה - 1:5000

מקרא :

- גבול התכנית
- אזור מגורים
- מגרש לבנון ציבורי
- גן ציבורי (ש.צ.פ.)
- דרך וחניה ציבורית
- דרך להולכי רגל (שביל)
- שטח שאינו שיכון ציבורי



טבלת המזורים והשטחים

שם האזור	מגרש מס'	השטח בגאונ' השטח ב-1%
אזור מגורים	21, 19, 17, 16, 14, 11, 9, 7, 3-1, 26-34, 32, 30, 29, 28, 25, 23, 61, 54, 51, 49-47, 44, 43, 41, 79, 77, 76, 73-69, 67, 65, 63, 101, 100, 81	33,62 19,330
מגרש לבנון ציבורי	902 - 900	4,90 2,820
גן ציבורי (ש.צ.פ.)	704 - 700	1,42 0,820
דרך וחניה ציבורית	752 - 750	27,18 15,625
דרך להולכי רגל (שביל)		1,09 0,625
שטח שאינו שיכון ציבורי	22, 23, 31, 24, 15, 12, 10, 8, 6, 5, 46, 45, 42, 40, 39, 37, 36, 35, 34, 33, 32, 31, 30, 29, 28, 27, 26, 25, 24, 23, 22, 21, 20, 19, 18, 17, 16, 15, 14, 13, 12, 11, 10, 9, 8, 7, 6, 5, 4, 3, 2, 1	31,79 18,280
סה"כ		100% 57,500

מחוז : הצפון
נפה : יזרעאל
מקום : גדעונה
גוש : 23171
חלקות : 18-15, 7-5, 3
שטח התכנית : 57,500 דונם

התכנית מבוססת על מפת מדידה של "המרכז למיפוי ישראל"
מס' 3/5/084 / 6723-4 מיום 30.8.94
בקורת בשטח נעשתה ע"י חב' "עמידר" בתאריך 6.9.94

חוק רישום שכונות
הוראת השעה - תשכ"ד
ועדת תאום
אושר בהתאם לחו'
תנ"מ 31.5.95

חתימת נציג שירות השיכון
חתימת נציג שירות השיכון
חתימת נציג שירות השיכון
חתימת נציג שירות השיכון
חתימת נציג שירות השיכון

חתימת היוזם :
חתימת המגיש :
חתימת ועל הקרקע :
פיקוח מקרקעי ישראל