תכנית מס' גן\17913

שטחי ציבור פתוח ראשי ומשורר לבנינים ומוסדות ציבור לדת.

תכנית מפורטת

תשריט

אישור והגשה	סמכות ראשית	
כלא אישור והגשה	ועדה מחוזית	תכנית מציתן מכוחה להוצאת היתרים

מחוז : הצפון

מרחב תכנון מקומי : גליל מרכזי

רשות מקומית : מ.מ. ירכא

שטח התכנית : 0.807

קנה מידה: 1:500

גושים וחלקות בתכנית:

גוש	סוג גוש	חלקות בשלמותן	חלקי חלקות
שטח בנוי	לא מוסדר		

חותמות מוסד התכנון

שלב: הפקדה מהדורה : 2 תאריך : 04.09.09

שטחי ותחיטות :

מגיש התכנית	שם: הוקף הדרדר ירכא		
	כתובת: ירכא מיקוד:24967		
	טלפון: 04-9969180	פקס:	דוא"ל:
הרים בפועל	שם: הוקף הדרדר ירכא		
	כתובת: ירכא מיקוד:24967		
	טלפון: 04-9969180	פקס:	דוא"ל:

בעלי הזכויות בקרקע

1	שם: הוקף הדרדר ירכא	טלפון: 04-9969180	פקס:
	שם:	טלפון:	פקס:
2	שם:	טלפון:	פקס:
	שם:	טלפון:	פקס:

עורך התכנית	שם: אדריכל מגד מולא	מס' רשיון:944	
	כתובת: כפר ירכא ת.ד:90 מיקוד:24967		
	טלפון: 04-9956377	פקס: 04-9956572	דוא"ל: mullam@bezeqint.net
מודד	שם: אתקאן מולא ע.ר. 944		
	כתובת: כפר ירכא ת.ד:90 מיקוד:24967		
	טלפון: 04-9967691	פקס:	דוא"ל: 0996769 1@bezeqint.net

טבלת שטחים :

מצב מאושר			מצב מוצע		
ישוב	בדונם	ב- %	ישוב	בדונם	ב- %
מרכז שטחים ומסחר	0.433	53.65	–	–	–
שביל להולכי רגל	0.109	13.52	שביל להולכי רגל	0.196	24.28
דרך מאושרת	0.265	32.83	–	–	–
–	–	–	מבנים ומוסדות ציבור לדת	0.611	75.72
סה"כ	0.807	100	סה"כ	0.807	100

תרשים מקום קנ"מ 1:5000

המקום

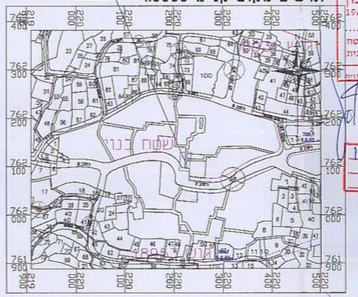

תרשים מקום קנ"מ 1:5000

המקום

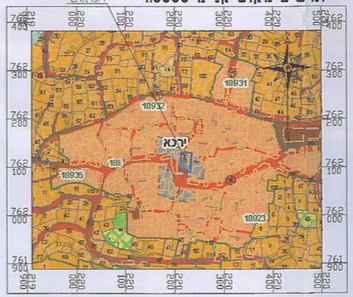

מצב מאושר קנ"מ 1:500

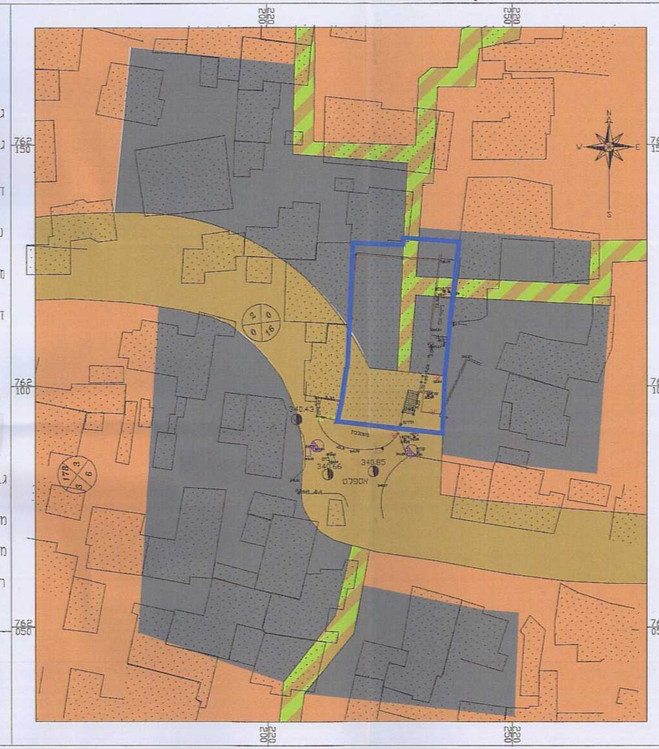

מקרא מצב מאושר

- גבול התכנית
- דרך מאושרת
- שביל להולכי רגל
- שטח בנוי
- מרכז עסקים ומסחר
- מבנים קיימים
- מספר הדרך
- קו בניין
- רוחב הדרך

משרד מדידות
מולא אחסאן
כפר ירכא מס' רשיון:944
ת.ד:90 טל:04-9967691
חתימה.....

מצב מוצע קנ"מ 1:500

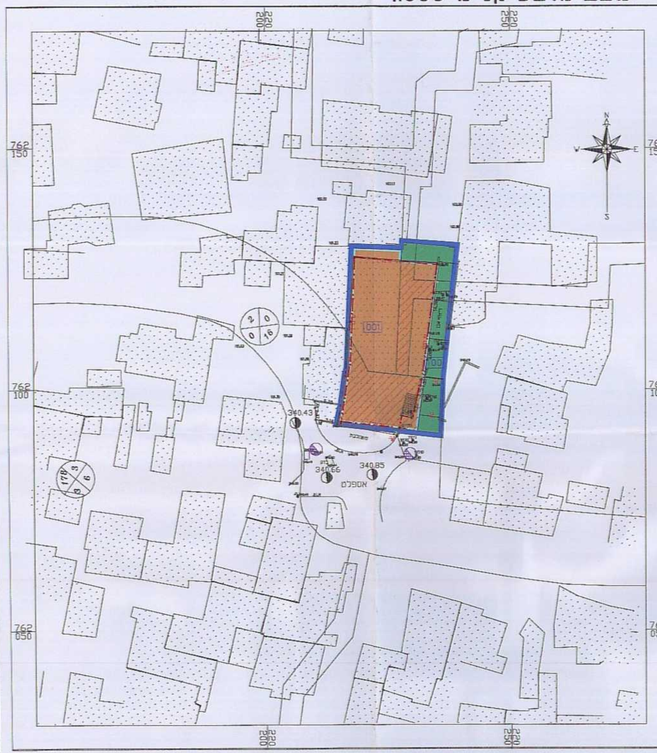

מקרא מצב מוצע

- גבול התכנית
- גבול תכנית מאושרת
- דרך מאושרת
- שביל להולכי רגל
- מבנים ומוסדות ציבור לדת
- דרך לביטול
- מבנים קיימים
- קו בניין
- גבול תא שטח
- מספר תא שטח 001
- מספר הדרך
- קו בניין
- רוחב הדרך

משרד מדידות
מולא אחסאן
כפר ירכא מס' רשיון:944
ת.ד:90 טל:04-9967691
חתימה.....