

שם תחנית	מסכת ראשית	מסכת חזקה
ללא אישור חזקה	ועדה מקומית	תכנית שניתן מכוחה להוציא היתרים

מחזור: 19609
 מרחב תכנון מקומי: ועדה מרחבית "שפלת הגליל"
 תחום שיפוט: כאבול
 שטח תכנית: 0.413 דונם
 קנה מידה: 1:250

שם	מס' תחום	תחום באלמנט	חלקי חלקות
19609	מסודר	---	128/1

אישור תכנית ו/או חזרתה מוסד התכנון:



מהדורה:

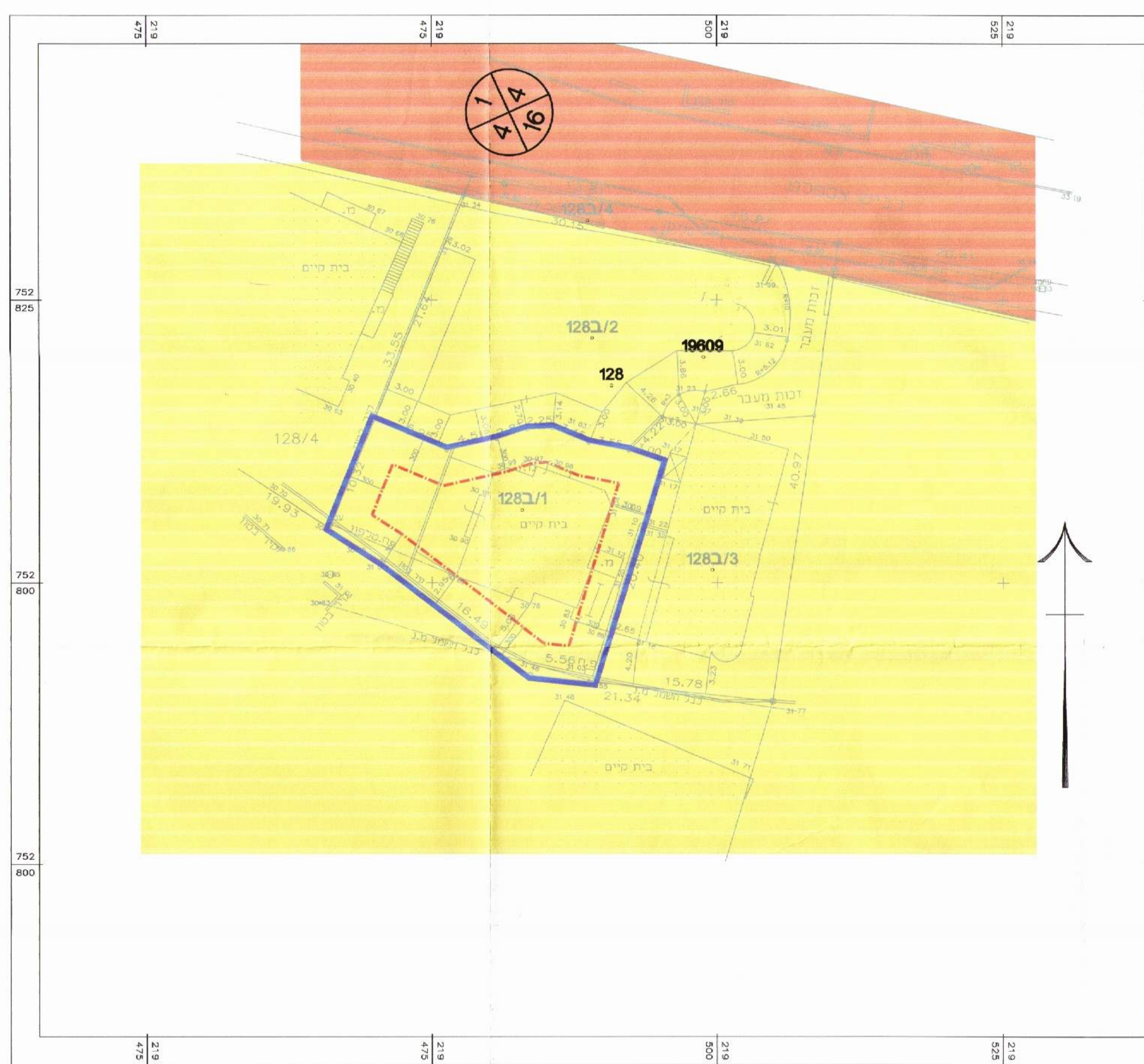
שלב	הגשה לועדה מקומית	תקפות לרשמה
מס' מהדורה	מהדורה-1	מהדורה-2
תאריך עדכון	18/07/2009	20/12/2009

טבלת שימושי קרקע

מבט	שימושי קרקע	מצב קיימאפשר	תאי שטח	מצב מוצע
מס' אזורי	מס' אזורי	מס' אזורי	מס' אזורי	מס' אזורי
100.0%	100.0%	100.0%	1	100.0%
100.0%	100.0%	100.0%	0.413	0.413
100.0%	100.0%	100.0%	0.413	0.413

שמות רשותימות:

רשות	שם	כתובת	טלפון	דוא"ר
יזומי התכנית	פאני חמוד	כאבול	054-5946683	pani@zohar.net.il
מנישי התכנית	פאני חמוד	כאבול	054-5946683	pani@zohar.net.il
בעל הזכות בקרקע	פאני חמוד	כאבול	054-5946683	pani@zohar.net.il
עורך התכנית	מ.ג. בדרן	מיקוד 24963	04-9943632	badran@zohar.net.il
מודד	מאמון בדרן	מיקוד 24963	04-9943632	badran@zohar.net.il



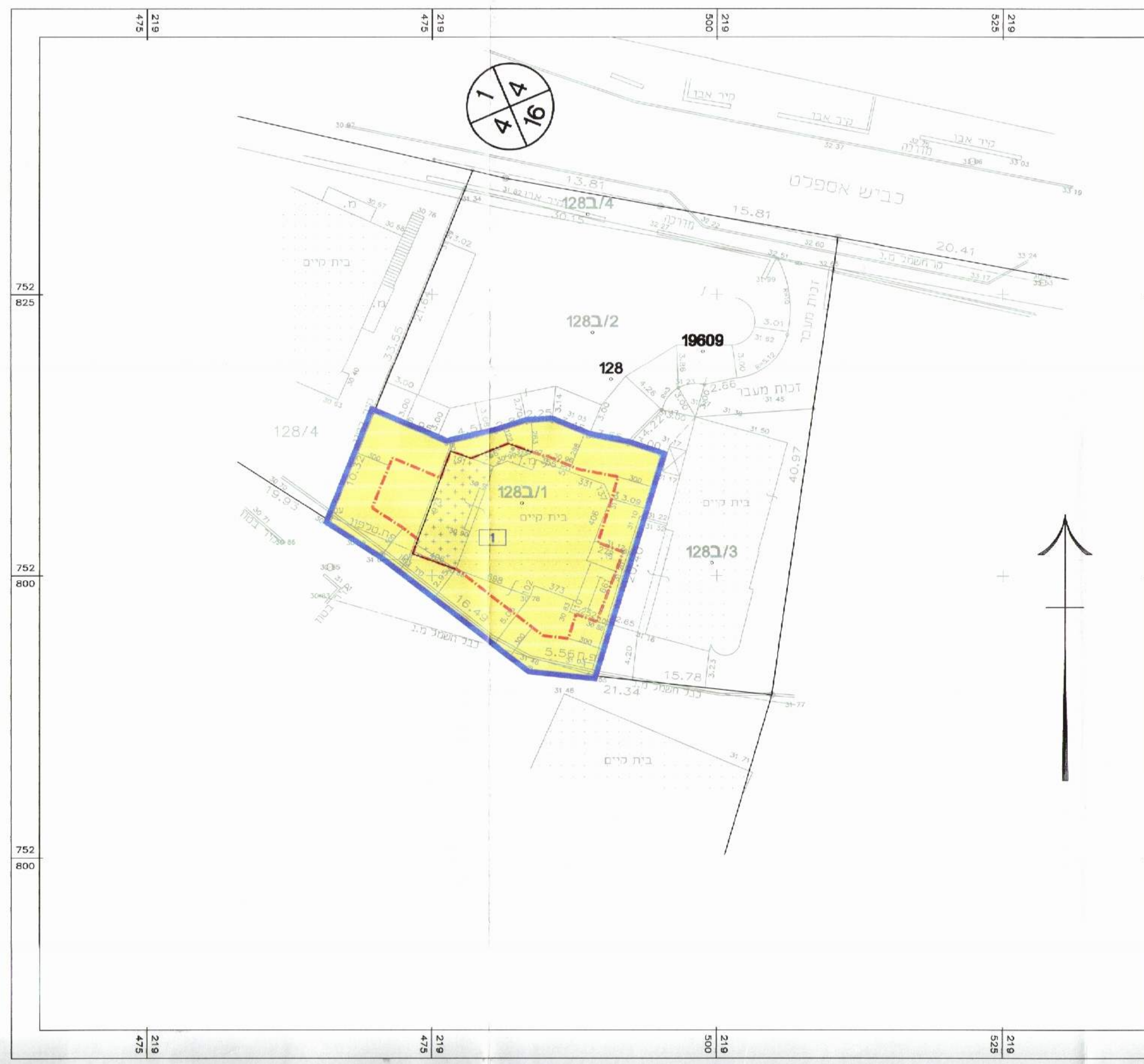
תכנית מצב קיים

מחזור: הצפון
 נפה: עכו
 מקום: כאבול
 גוש: 19609
 זלגה: 128
 מגרש: 128/1
 שטח: 0.413 ד.מסר
 קנימ: 1:250

מקרא וסימנים:

- דרג מאשרת
- מגורים אי לפי תכנית מאשרת מס' 507/ג
- גבול ומספר חלקה
- מס' דרך
- קו בנין
- דוחב דרך
- גבול תכנית מחצונה
- גבול תכנית אחרת
- קו בנין
- מספר גוש
- גבול ומספר חלקה
- גבול ומספר מגרש
- בנין קיים

בדראן מאמון
 מהנדס ומודד מוסמך רשיון מס' 750
 כאבול טל' 04-9943632
 תאריך: חתימה



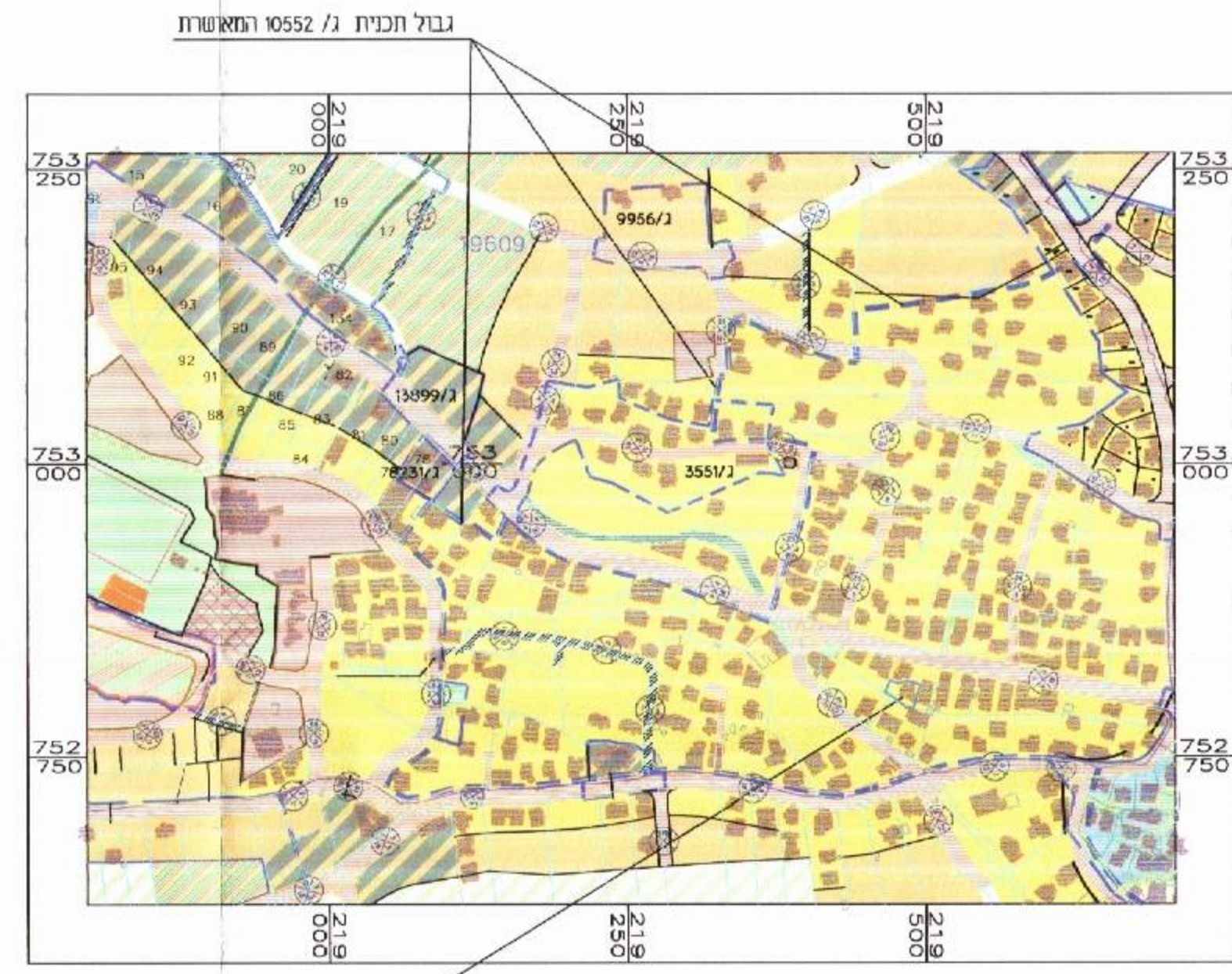
תכנית מצב מוצע

מחזור: הצפון
 נפה: עכו
 מקום: כאבול
 גוש: 19609
 זלגה: 128
 מגרש: 128/1
 שטח: 0.413 ד.מסר
 קנימ: 1:250

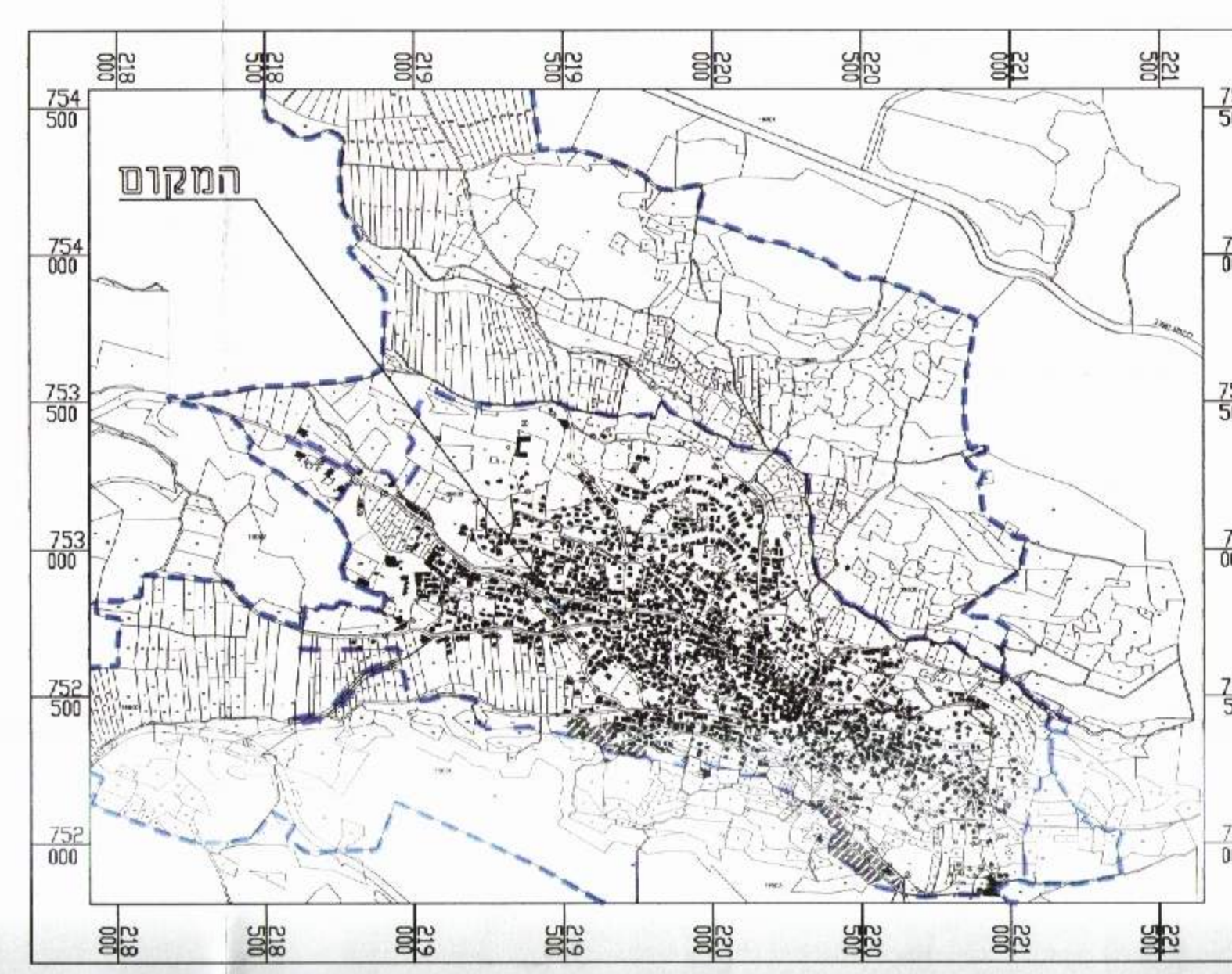
מקרא וסימנים:

- מגורים אי לפי תכנית מאשרת מס' 5052/ג
- גבול ומספר חלקה
- מס' דרך
- קו בנין
- דוחב דרך
- גבול תכנית מחצונה
- גבול תכנית אחרת
- קו בנין מוצע
- מספר גוש
- גבול ומספר חלקה
- גבול ומספר מגרש
- בנין מוצע
- בנין קיים
- תא שטח

בדראן מאמון
 מהנדס ומודד מוסמך רשיון מס' 750
 כאבול טל' 04-9943632
 תאריך: חתימה



תכנית סביבה קנימ 1:5000



תכנית סביבה קנימ 1:20000