

שינוי בהוראות בנייה במגרש מלאכה ותעשייה זעירה יקנעם עילית

תשריט

מחזור: 1098
 מרחב תכנון מקומי: 216
 שטח התכנית: 230
 קנה מידה: 1:500

סוג תכנית	איפיון התכנית	סמכות ראשית	איון וחלוקה
מפורטת	מכוחה	ועדה מקומית	לא כולל איחוד וחלוקה

גושים וחלקות בתכנית:

גוש	סוג רגיש	חלקות בשלמותן	חלקי חלקות
1098	רשום	216	230

שלב: מתן חוקף מהדרון 3: תאריך: 09/11/09

זוהמות מוסד התכנון:

ד"ר אריאל בן-צור
 מומחה בליקוי תכנון
 24.9.09

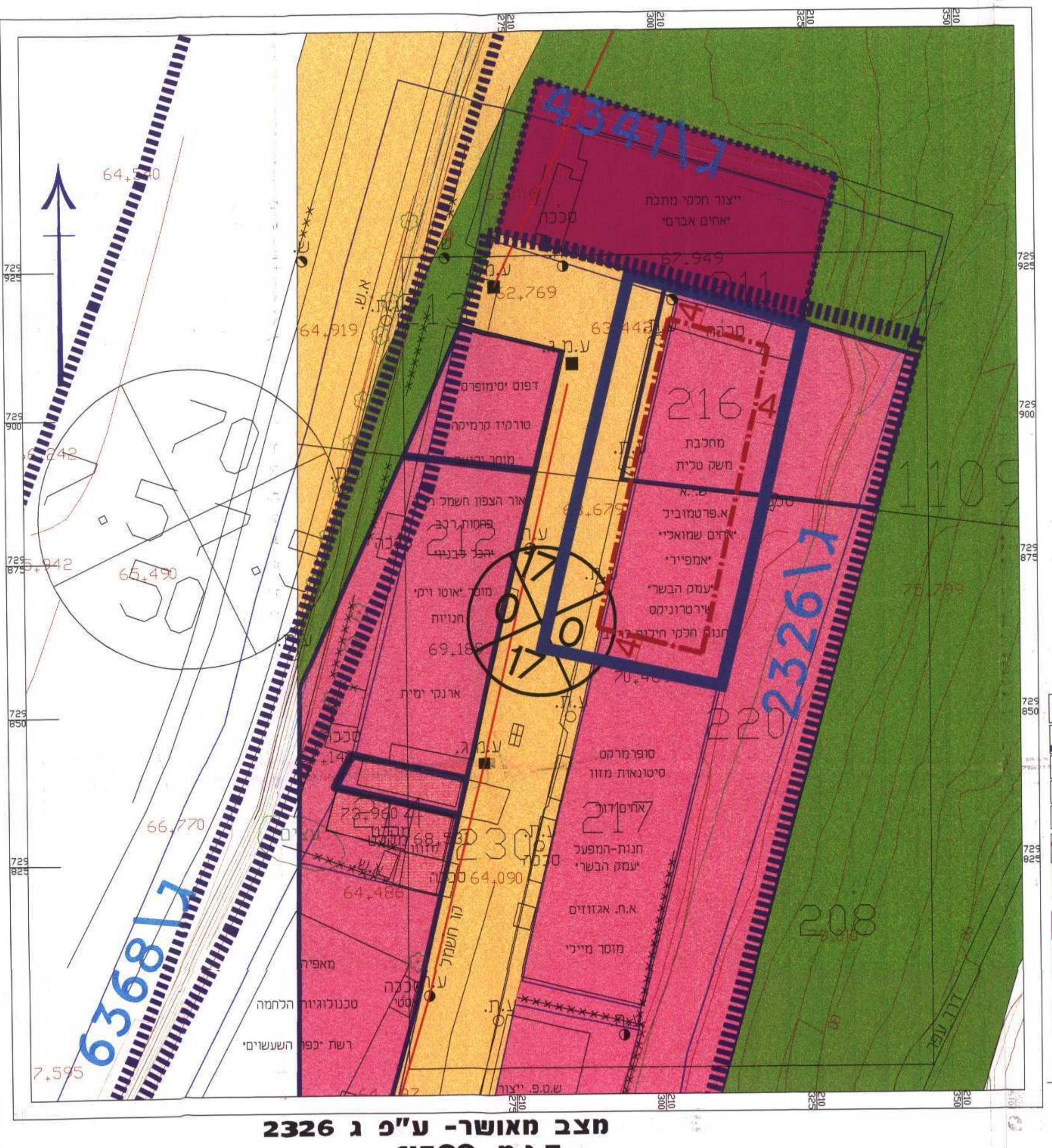
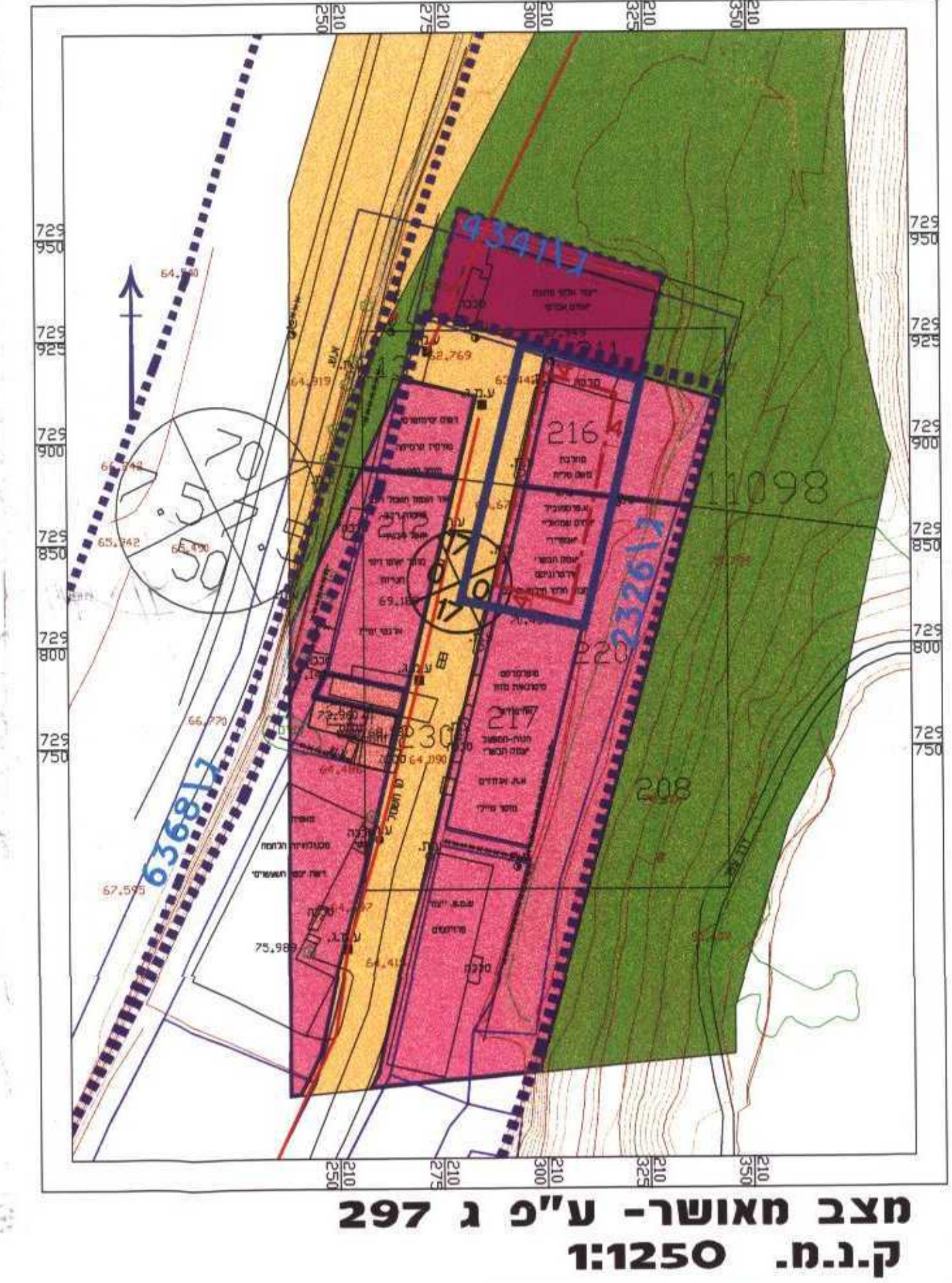
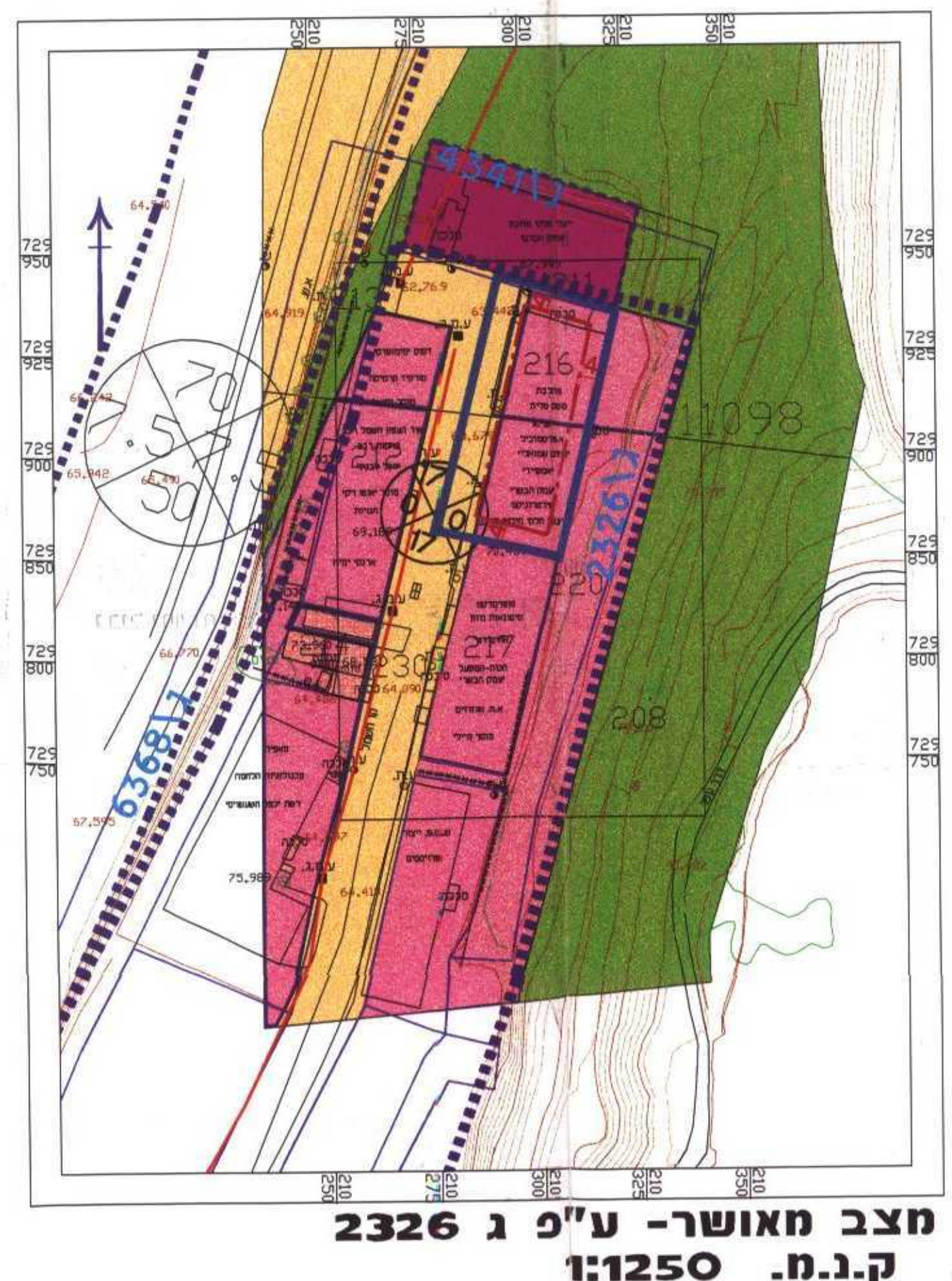
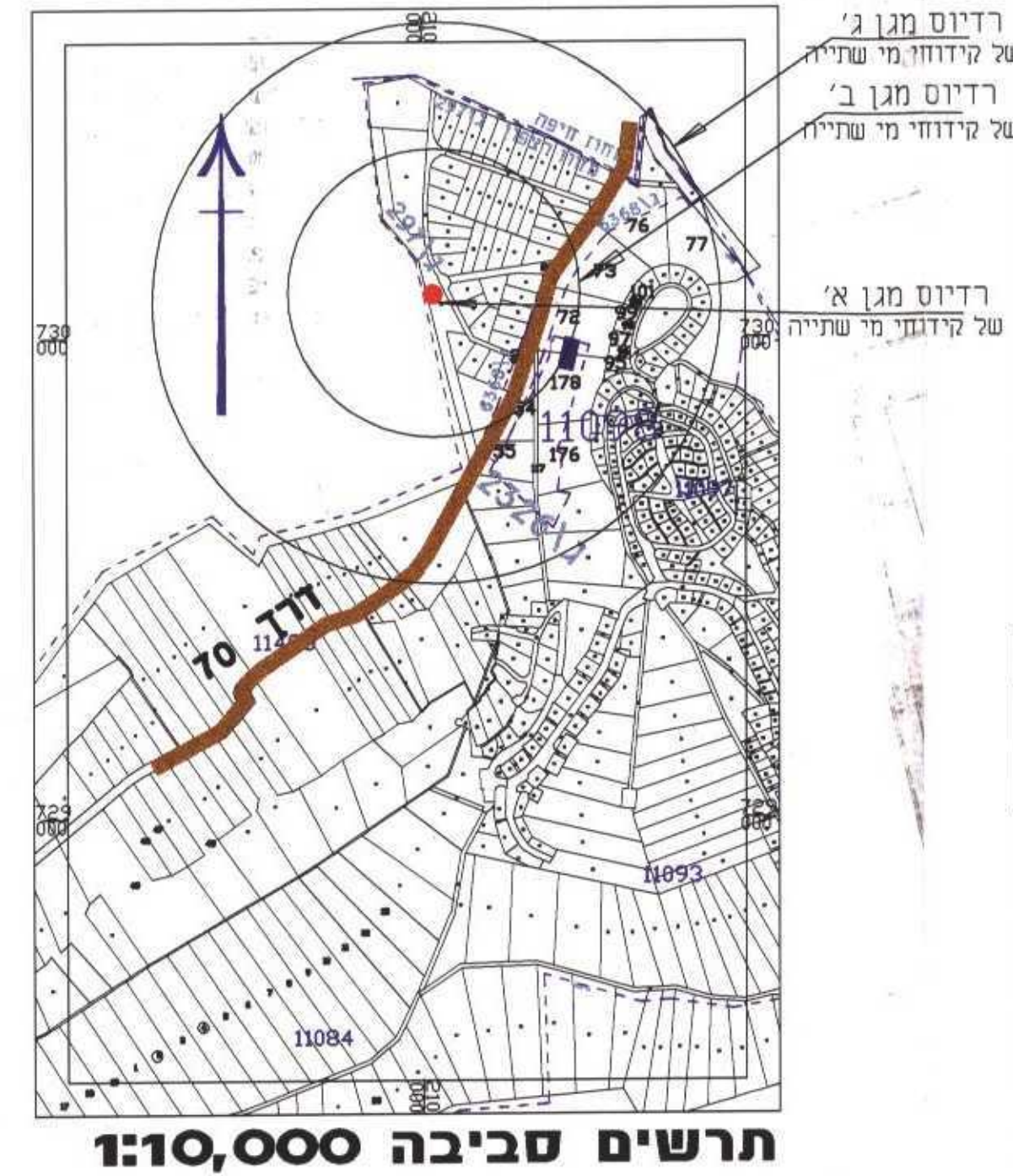
ד"ר אריאל בן-צור
 מומחה בליקוי תכנון
 24.9.09

תכנית טריטוריאליזציה
 בעמותת התכנון

שמות ודתימות	יחוס התכנית	מגיש התכנית	בעל הזכויות	עורכי התכנית	מודד
יאירם שמואלי - תעשיית בנייה ת.ד. 677 יקנעם עילית מ.ד. 20692	מס': 04-9937737 טל: 04-9937739	שלום אריה ונדטאי אדריכלות רח' הצבורים 3 - יקנעם	מינהל מקומי ישראל ת.ד. 580 נצרת עילית מס': 04-6453273 טל: 04-66558812	שלום אריה ונדטאי אדריכלות רח' הצבורים 3 - יקנעם מס': 0522858770 טל: 0522858770	רוחם שבח מודדים אשכול 8 עפולה מס': 04-6595164 טל: 04-6594970

טבלת שטחים

מצב מאושר	מצב מוצע	ייעוד	ב-ד'	ב-ד'
מלאכה ותעשייה זעירה	מלאכה ותעשייה זעירה	מלאכה ותעשייה זעירה	74	1.293
דרך קיימת	דרך קיימת	דרך קיימת	26	0.447
סה"כ	סה"כ	סה"כ	100	1.740



מצב מאושר - ע"פ ג 2326
 ק.ג.מ. 1:500

מצב מאושר - ע"פ ג 2326
 ק.ג.מ. 1:1250

מצב מאושר - ע"פ ג 297
 ק.ג.מ. 1:1250