
















# מצב קיים 1:5000

## מקרא מצב קיים

	'מגורים ב
	מגורים לבעלי מקצוע
	מבנה ציבור
	שטח ציבורי פתוח
	דרך קיימת/מאושרת
	דרך משולבת
	שביל
	חקלאות
	איזור מגורים בחלקת א'
	גבול תכנית
	גבול גוש
	גבול חלקה ומספרה
	מס' הדרך
	ס בנין
	רוחב הדרך

## מקרא מצב קיים מחוץ לגבול התכנית

	מגורים
	תעשייה
	פרטי פתוח
	יער
	חניון
	בית קברות
	שטחים פתוחים ומבנים ומוסדות ציבור
	חקלאות