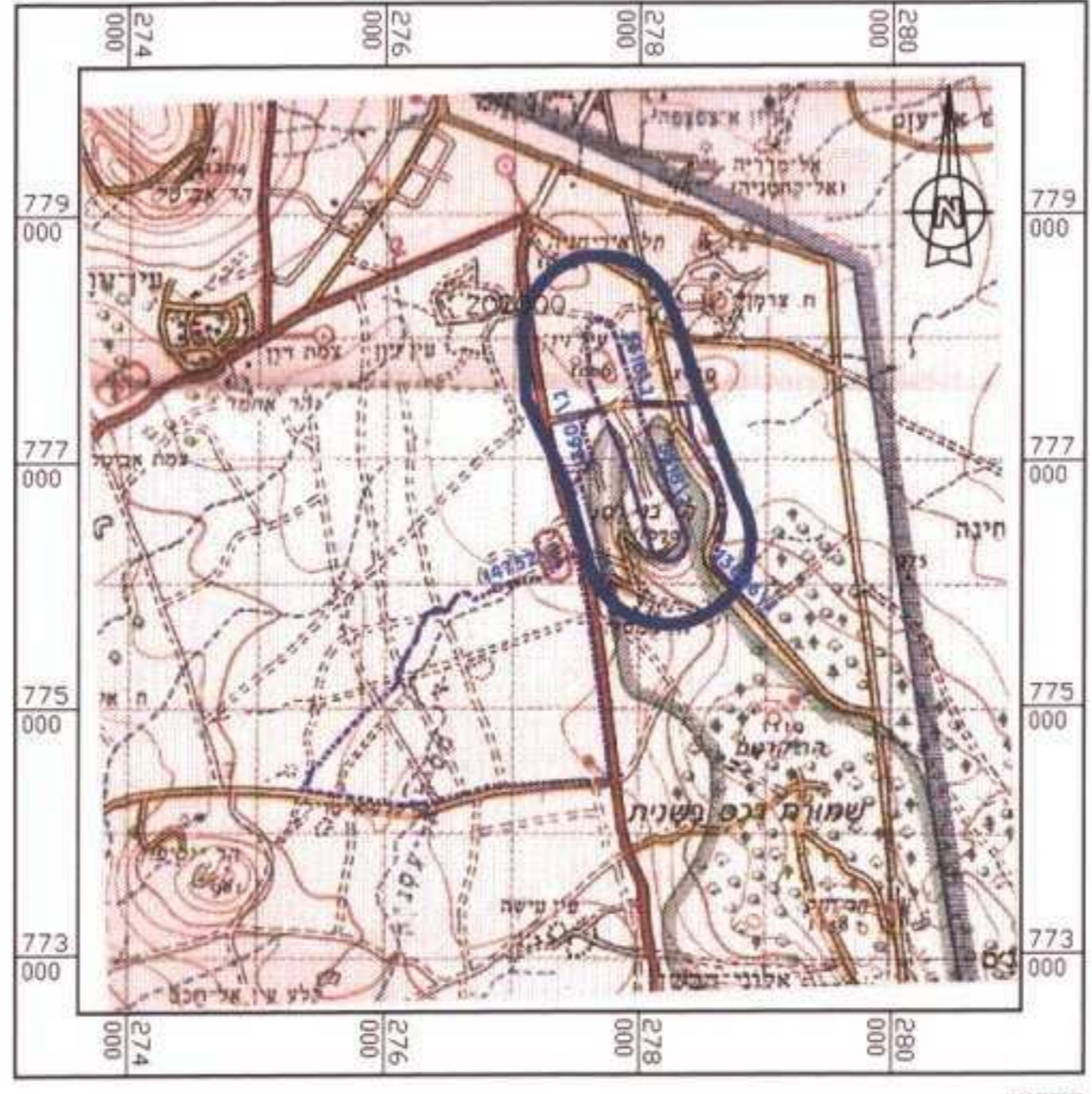


תרשים סביבה - על רקע תמ"א 22



תרשים סביבה כללית-קנ"מ 1:50,000

**תכנית מספר ג'15467**  
**חות טורבינות רוח ברמת הגולן**  
**תכנית מפורטת**  
**תשריט**

סוג איחוד וחלוקה	מסכת ורישום	דלתרים או הרשאות
ללא איחוד וחלוקה	ועדה מחוזית	תכנית שמכוחה ניתן להוציא דלתרים או הרשאות

**מחוז:** מרחב תכנון מקומי:  
**רשות מקומית:** מועצה אזורית גולן  
**ישוב:** איזור "עסניה" צפון מרחב רמת הגולן

**שטח התכנית:** 3475.685 דונם  
**קנים:** 1:1250

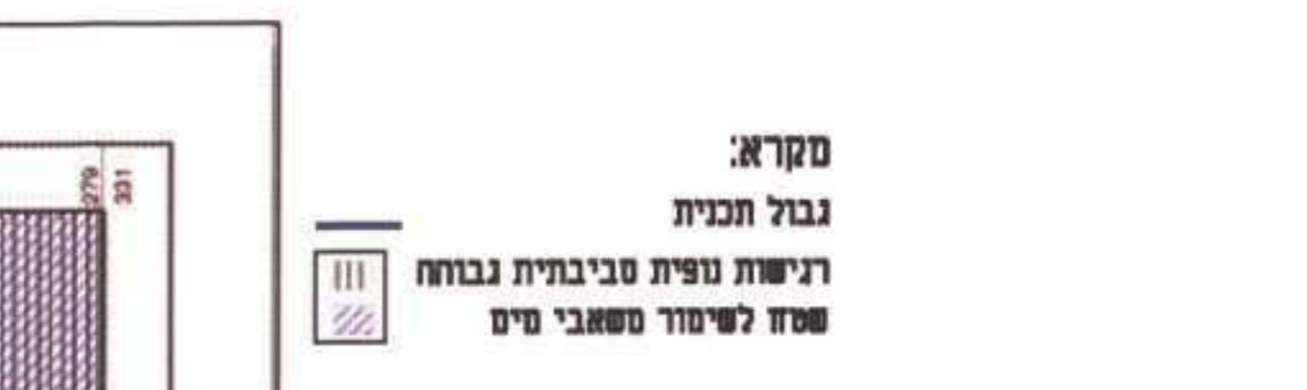
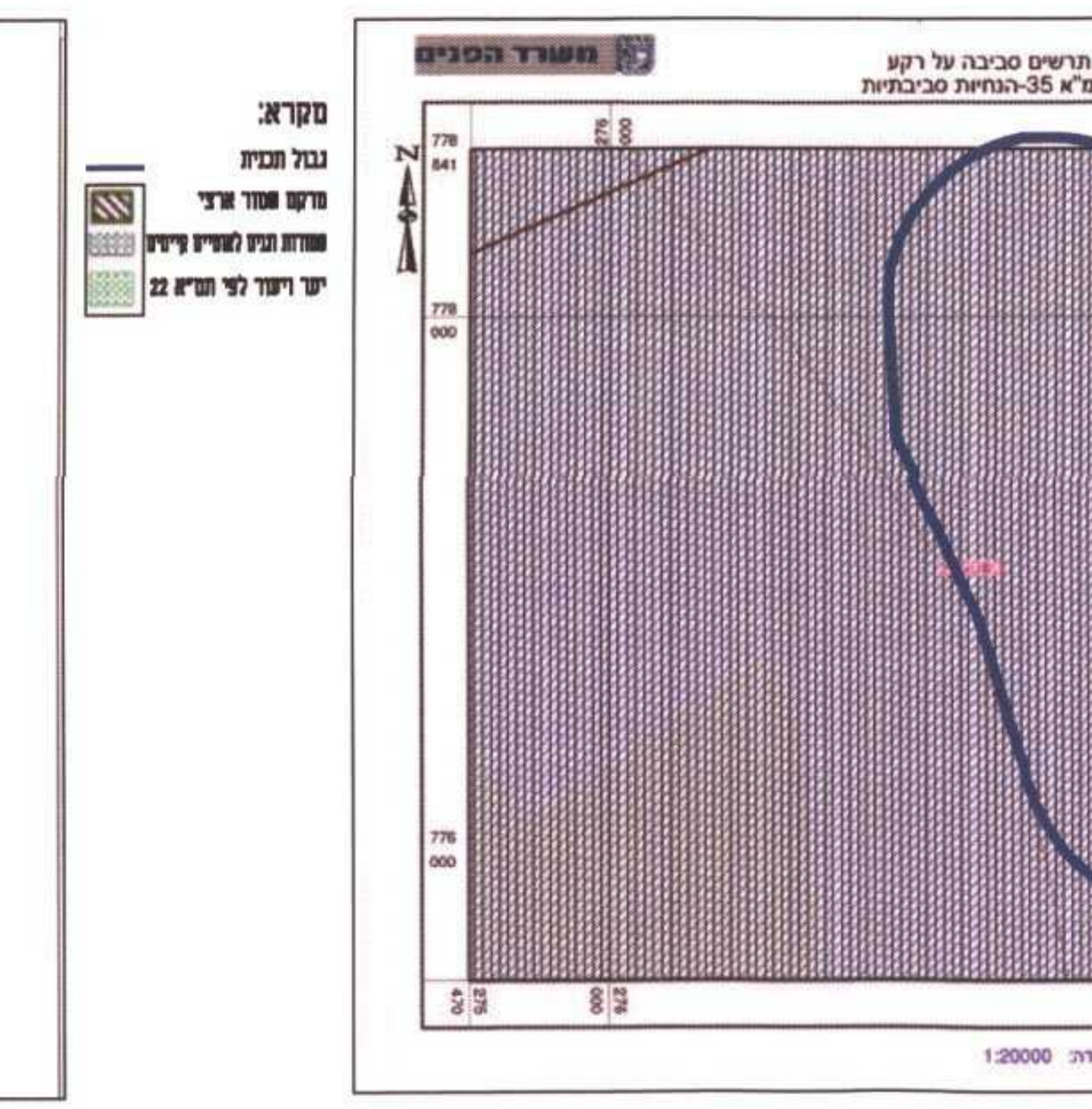
**נושאים וחלקות בתכנית:**

גוש	סוג רגוש	חלקות במלואן	חלקות בחלקן
202000	מוסדר	-	16, 17, 19

אבו סאלח מ"ד  
 סגן עו"ד  
 126170-126170

תאריך עדכון מדידה: 2.8.10

**חתימת מוסד התכנון:**



תרשים סביבה על רקע תמ"א 35-הנחיות סביבתיות

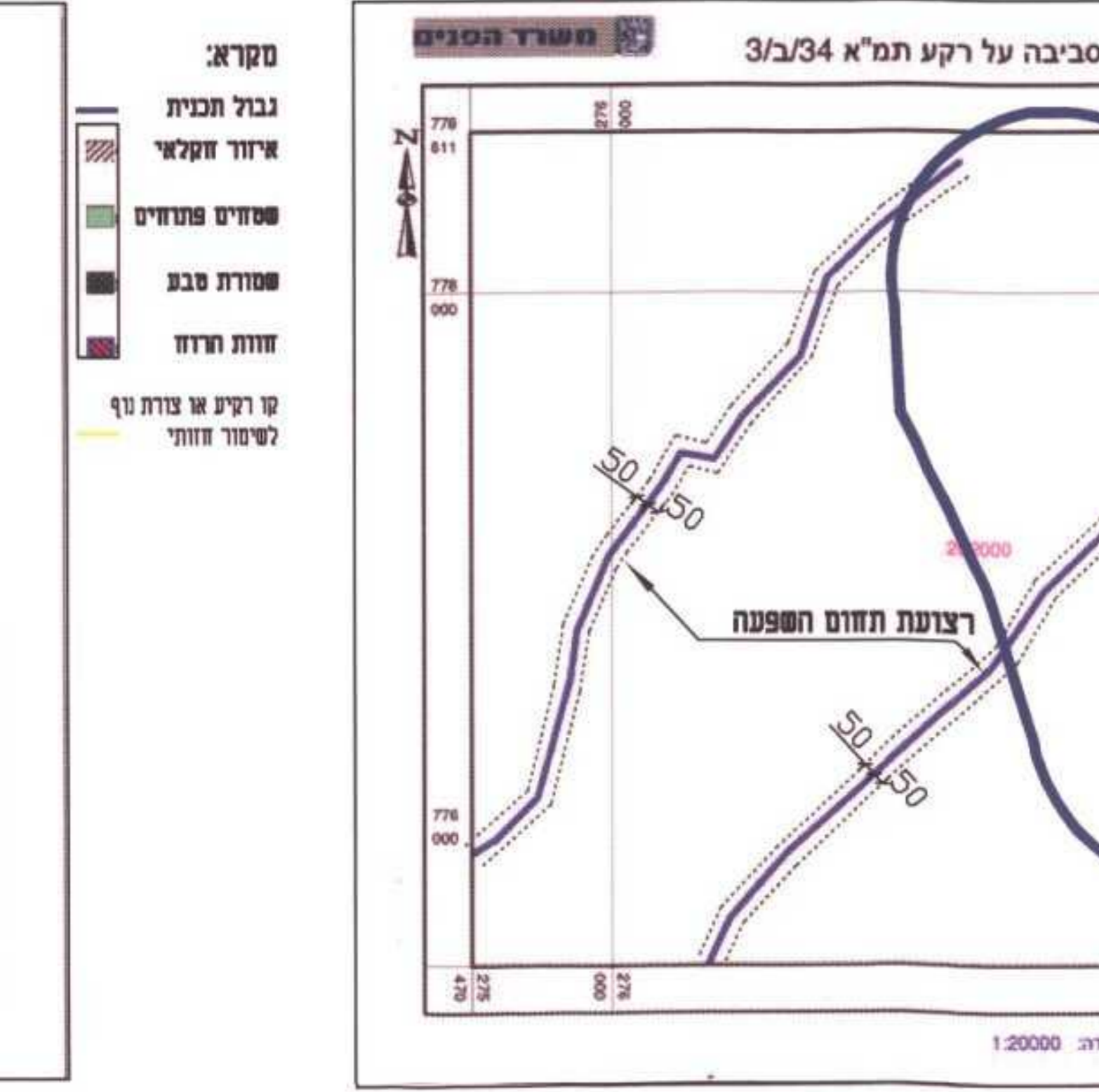
משרד הפנים מחוז תל אביב  
 חוק תכנון והבניה ת"ת 1955  
 15467  
 25.11.10  
 6163

מחוק על אישור תכנית מס' 15467  
 מוסדה ת"ת 1955  
 25.11.10  
 6163

שלב: תנאים מילוי למתן תוקף מסי מהדורה: 12 תאריך עדכון: 20.07.10

**שמות וחתימות:**

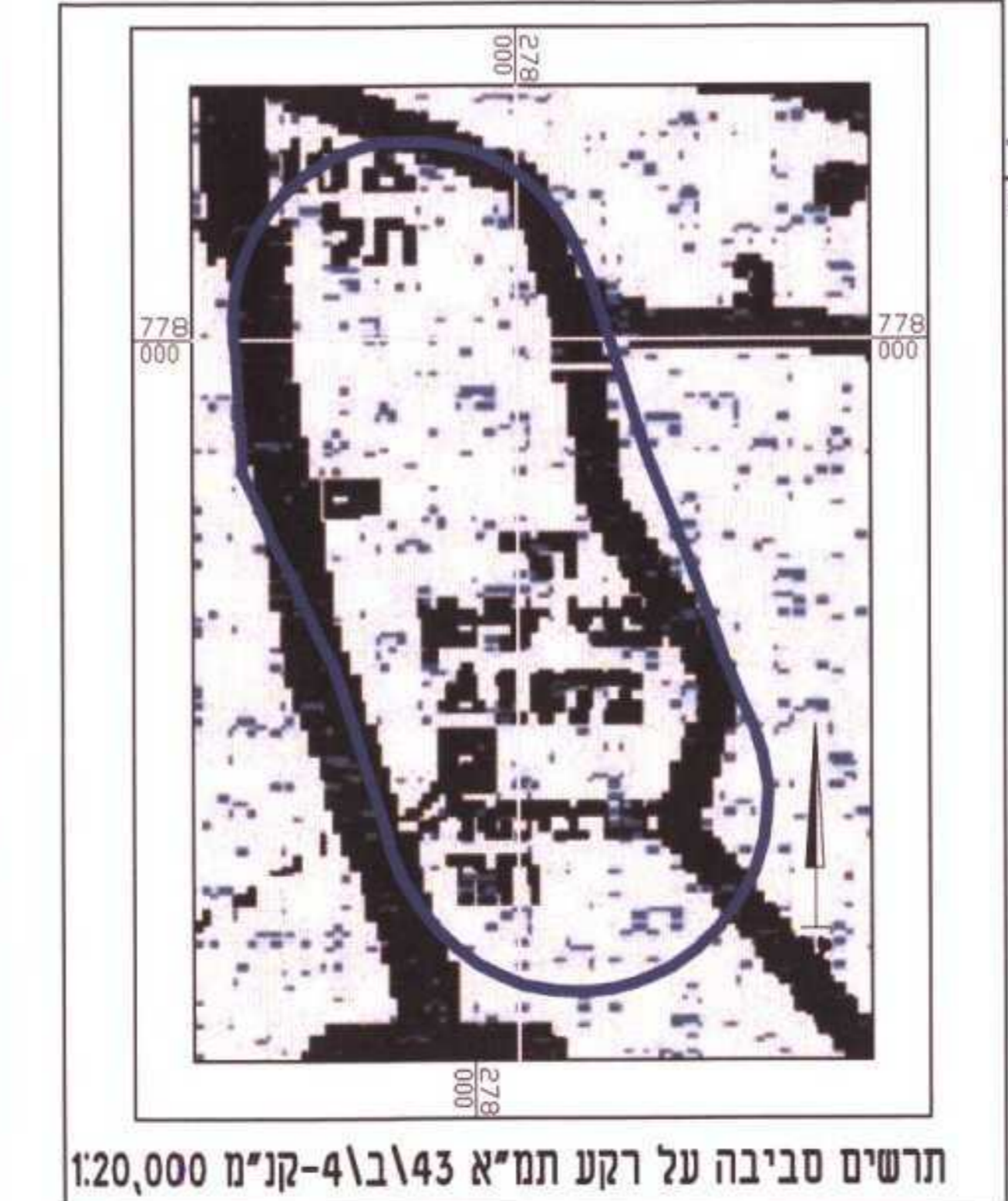
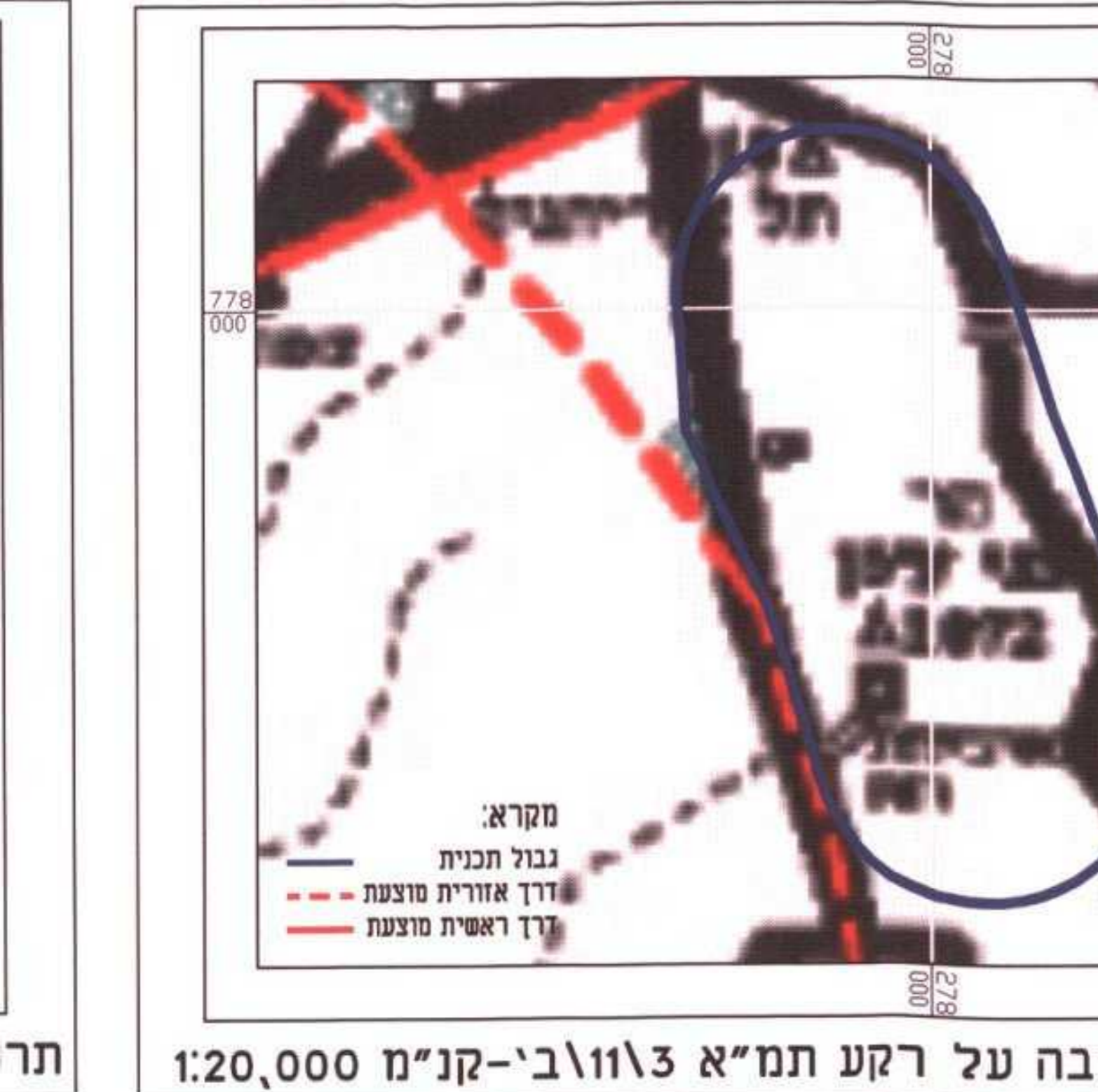
יוזם ומגיש התכנית	אנרגיית רוח ירוקה בע"מ ת.ד. 2 קוצרין 12900 04-6820289	04-6820290
בעל הזכויות במקרקע	מנהל מקרקעי ישראל - מחוז צפון ת.ד. 580 - נצרת עילית 17105 04-6560521	04-6558211
עורך התכנית	אלכס קנו-אדריכל ומתכנן ערים רח' בית אל 4א חזיפה 34561 alexknoz@gmail.com	04-8598170
מודד	אבו סאלח מגיד - מודד מוסמך ת.ד. 745, מגיד שמם רמה"ג 12438 126170-126170	04-6983677
יועץ תעשה	אני חדד חביב - יועץ תעשה ת.ד. 293, נצרת haded-hzahav@net	04-6460946



תרשים סביבה על רקע תמ"א 3/ב/34

**טבלת שטחים:**

מצב מאושר		מצב מוצע	
יעוד	שטח ב-דונם	שטח ב-דונם	שטח %
מתקנים הנדסיים	515.261	517.261	14.88%
שטחים פתוחים לפי תמ"ח 3/2	1595.331	1589.252	45.73%
יער נסע אדם לפי תמ"א 22	10.416	10.416	0.30%
סמורת טבע	1244.151	1244.151	35.79%
דרך מאושרת	110.526	110.526	3.18%
דרך ראשית מוצעת	4.079	4.079	0.12%
סה"כ	3475.685	3475.685	100%



תרשים סביבה על רקע תמ"א 4/ב/43-קנ"מ 1:20,000

**מקרא:**  
 גבול תכנית - פגיעות מי תהום-גבוהה א"ז