

תכנית שיכון ציבורי תמרת

הוכן על פי חוק רישום שיכונים ציבורים (הוראת שעה) תשכ"ד 1964
תכנית מס' 2/1244/6(3)


מחוז : הצפון
נפה : יזרעאל
שטח התכנית : 0.991 ד'
קנה מידה : 1:625
גושים וחלקות : גוש 17704 חלקה בשלמות : 5
גוש 17706 חלק מחלקה : 69

לוח שטחים ואזורים			
שם האזור	מס' המגרש	שטח ב-ד'	שטח ב-%
מגורים	1	0.991	100.0%
סה"כ		0.991	100.0%

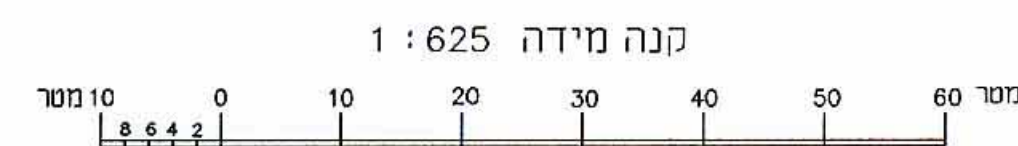
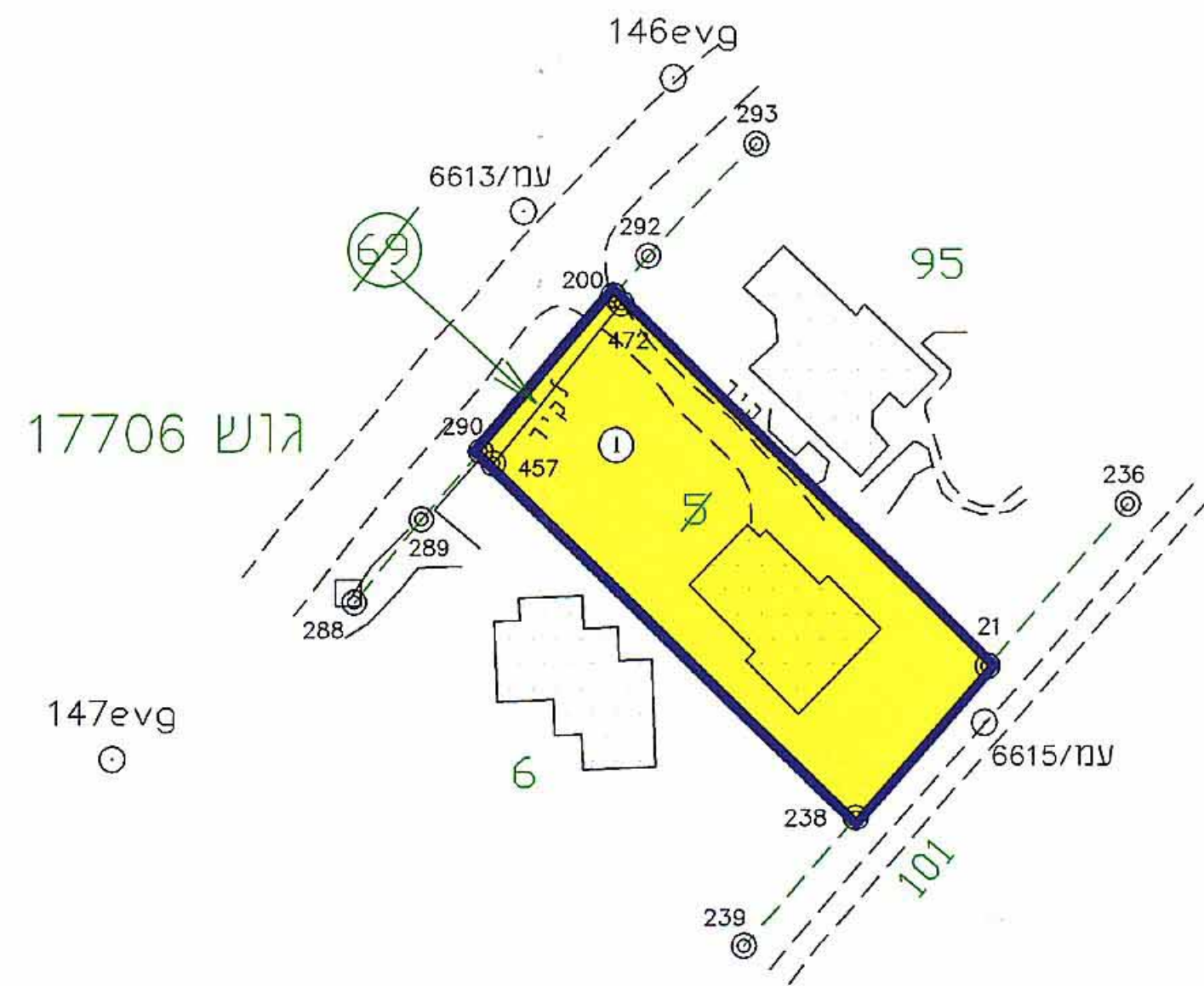
מקרא

-  גבול התכנית
-  אזור מגורים
-  מספר מגרש

תרשים סביבה קנ"מ 1:5000



בשטח התוכנית 1 יח"ד



חוק רישום שיכונים ציבוריים
הוראת השעה-תשכ"ד-1964
ועדת תאום
אושר בהתאם לחוק הנ"ל
תאריך: 26.10.04

חתימת נציג שר הבינוי והשיכון
חתימת נציג שר הפנים
חתימת נציג שר המשפטים
חתימת נציג מינהל מקרקעי ישראל
חתימת נציג הרשות המקומית
חתימת נציג ירד לאיכות הסביבה
חתימת נציג המרכז למפוי ישראל

חתימת בעם בעל הקרקע
מינהל מקרקעי ישראל

מינהל מקרקעי ישראל

חתימת היוזם
המרכז לרישום עירוני
מינהל מקרקעי ישראל

חתימה

חתימת המגיש
משרד הבינוי והשיכון
הוכן ע"י:

חתימה

מרמות ארגון וניהול פרויקטים בע"מ

תל אביב 67216, רח' הנמלכה 3, טלפון 5688688-03, פקס 5628924-03

מהנדס נתי קרפיקא
מודד מוסמך, רישיון מס' 952
חתימה
תאריך 01-11-2004