





# תכנית שיכון ציבורי תמרת

הוכן על פי חוק רישום שיכונים ציבורים (הוראת שעה) תשכ"ד 1964  
תכנית מס' 2/1244/7(3)


מחוז : הצפון  
נפה : יזרעאל  
שטח התכנית : 1.136 ד'  
קנה מידה : 1:625  
גושים וחלקות : גוש 17704 חלקות בעלמות : 63,113

לוח שטחים ואזורים			
שם האזור	מס' המגרש	שטח ב-ד'	שטח ב-%
מגורים	1	1.035	91.1%
דרך להולכי רגל	750	0.101	8.9%
סה"כ		1.136	100.0%

## מקרא

-  גבול התכנית
-  אזור מגורים
-  דרך להולכי רגל
-  מספר מגרש

תרשים סביבה קנ"מ 1:5000



חוק רישום שיכונים ציבוריים  
הוראת השעה-תשכ"ד-1964  
ועדת תאום  
אושר בהתאם לחוק הנ"ל  
תאריך: 26/10/04

..... חתימת נציג שר הבינוי והשיכון  
..... חתימת נציג שר הפנים  
..... חתימת נציג שר המשפטים  
..... חתימת נציג מנהל מקרקעי ישראל  
..... חתימת נציג הרשות המקומית  
..... חתימת נציג יורר לאכות הסביבה  
..... חתימת נציג המרכז למפוי ישראל

חתימת בעם בעל הקרקע  
מינהל מקרקעי ישראל

חתימת היוזם  
המרכז לרישום עירוני  
מינהל מקרקעי ישראל

חתימת המגייס  
משרד הבינוי והשיכון  
הוכן ע"י:

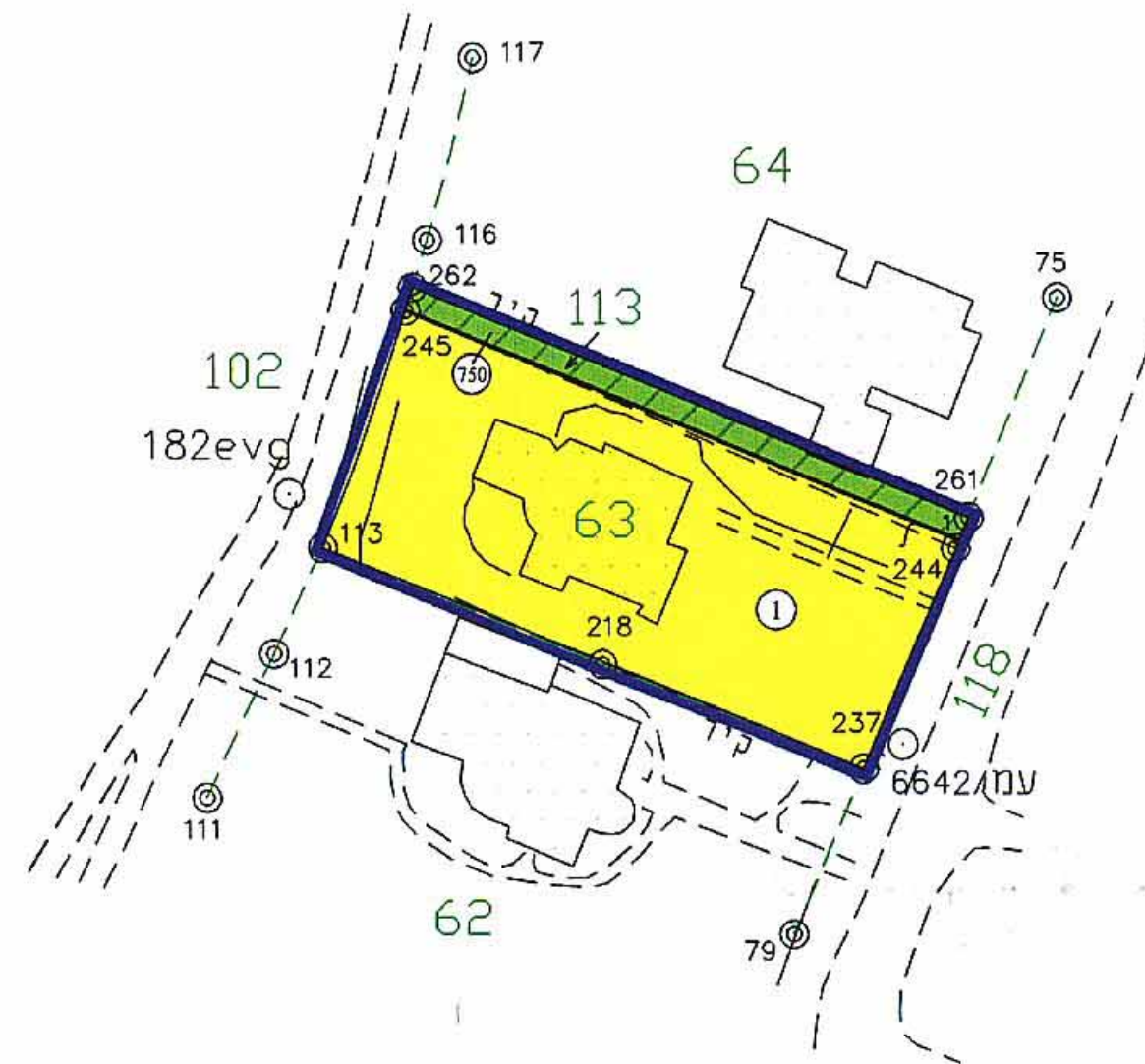
**מלמנת**  
ארגון וניהול פרויקטים בע"מ

תל אביב 67215, רח' המלאכה 3, טלפון 03-5686688, פקס' 03-5628924  
חתימה : מהנדס נתי קרמקא  
תאריך: 01-11-2004  
מודד מוסקר, רשיון מס' 952

בעטח התוכנית 1 יח"ד



ענן/6643



קנה מידה 1:625

