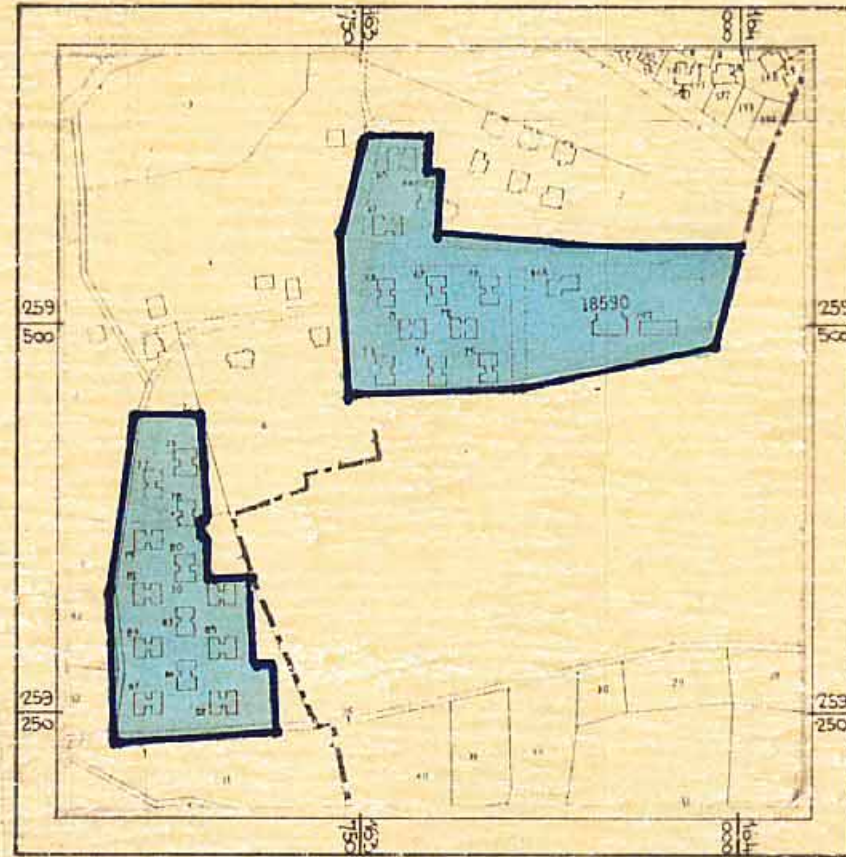


# תכנית שיכון ציבורי כפר מנחם

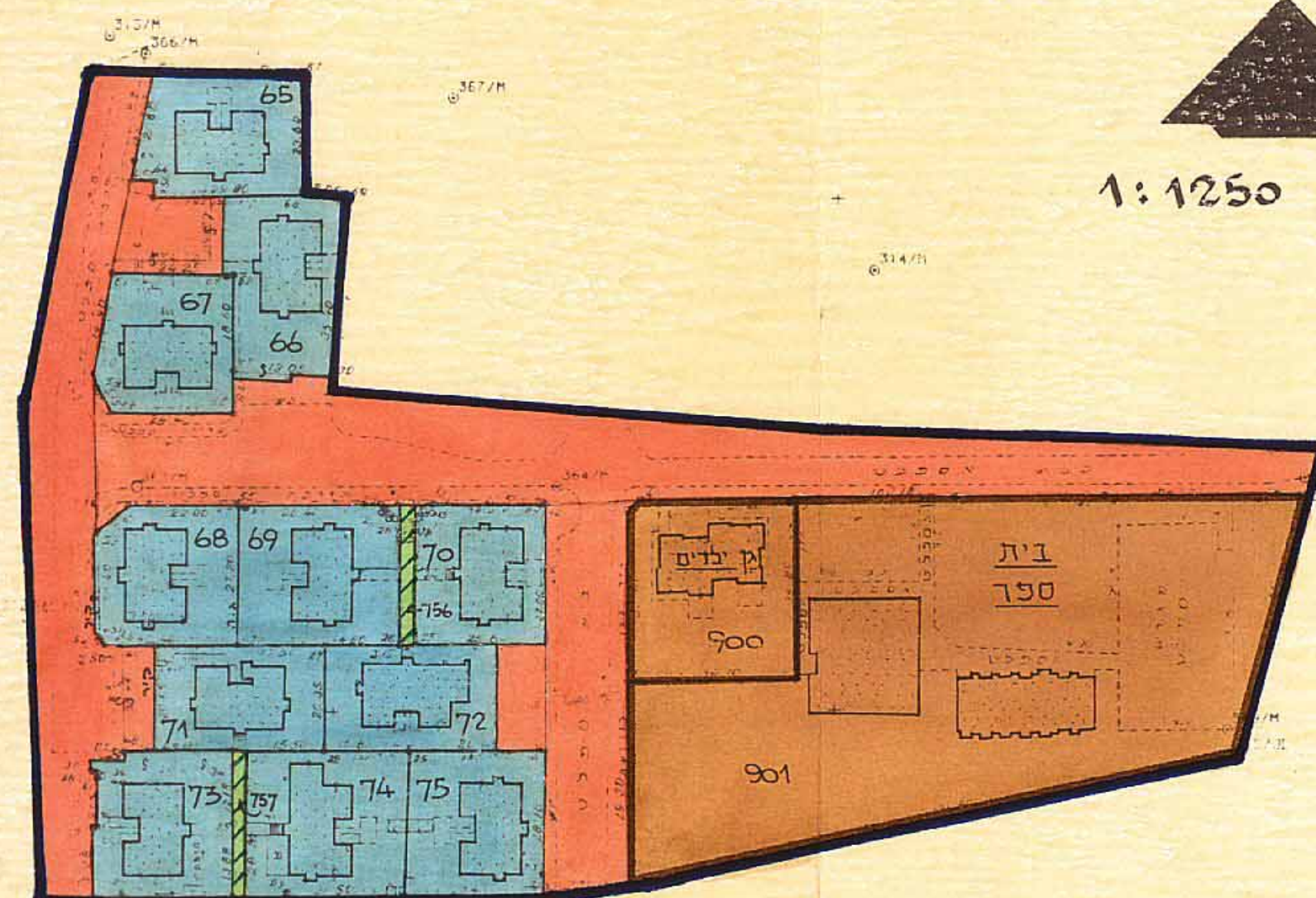
הוכנה על פי חוק רישום שיכונים ציבוריים  
(הוראת השעה) תשכ"ד - 1964

תכנית מס' 2/57/1

ק.מ. 1:1250



תרשים הסביבה - 1:5000

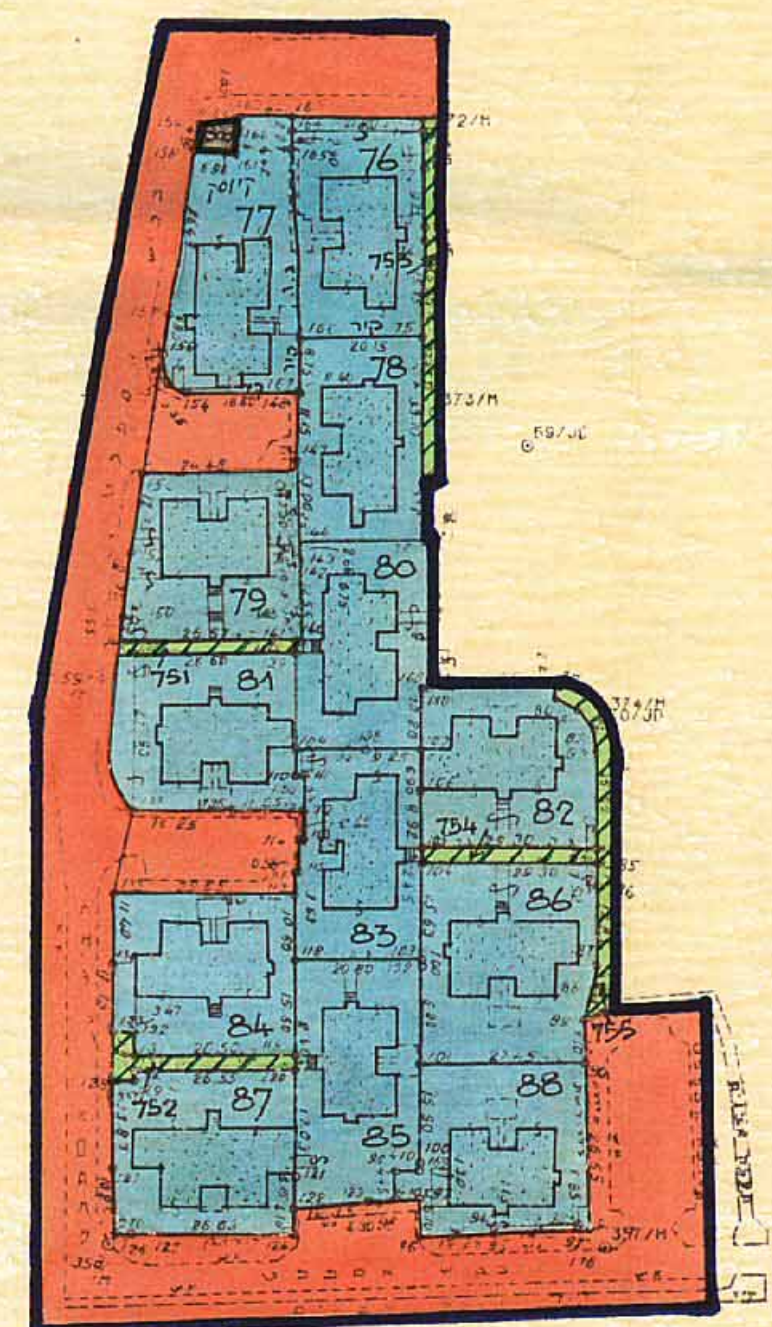


**טבלת האזורים והשטחים**

שם האזור	מגרש מס'	השטח בדונם	השטח %
אזור מגורים	65 - 88	18,390	44.58
מגרש מסחרי	800	0,035	0.08
מגרש לבנין ציבורי	901 - 900	8,425	19.70
דרך וחניה ציבורית		14,010	33.97
דרך להולכי רגל (שביל)	751 - 757	0,690	1.67
סה"כ		41,250	100%

**מקרא:**

- גבול התכנית
- אזור מגורים - 2 קומות
- מגרש מסחרי
- מגרש לבנין ציבורי
- דרך וחניה ציבורית
- דרך להולכי רגל (שביל)



מחוז : הצפון  
גפה : עכו  
מקום : כפר מנחם  
גוש : 18530  
חלקות : 2, 4, 10, 12, 59, 62  
שטח התכנית : 41,250 דונם

חוק רישום שכונות ציבוריות  
הוראת השעה - תשכ"ד - 1964  
ועדת תאגיד  
אושר בהתאם לחוק הנ"ל  
תאריך 10.2.92

חתימת נציג שר הבינוי והשיכון  
חתימת נציג שר הפנים  
חתימת נציג שר המשפטים  
חתימת נציג מנהל מקרקעי ישראל  
חתימת נציג הרשות המקומית

חתימות היוזם :  
חתימת המגיש :  
חתימת בעל הקרקע :

בקורת ביטחון נעשתה ע"י י. ורשבסקי מהב' "עמידור" בתאריך 10.6.91  
התכנית מבוססת על מפת מדידה של "המרכז למיפוי ישראל" (עבודה מס' 3759/3/5/084) בתאריך 14.6.87