

תכנית מפורטת מס' גנ\16537

שינוי במערכת הדרכים - ריינה - המהווה שינוי לתכנית מס' גנ\5249

תשריט

איחוד וחלוקה	סמכות ראשית	סוג תכנית	אופי התכנית
ללא איחוד וחלוקה	עדה מחוזית	תכנית מפורטת	תכנית שניתן להוציא והתריס מכוחה

מחוז :
מרחב תכנון מקומי :
רשות מקומית :
שטח התכנית :
קנה מידה :

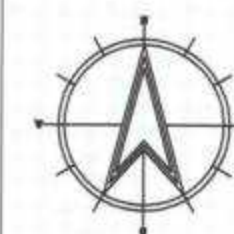
הצפון
מבוא עמקים
מ.מ. רינה
6794 מ"ר
1 : 1250

הודעה אישית מס' 16537
מסמך ייעוץ מס' 6158
08/11/2010

משרד הפנים מחוז הצפון
חוק התכנון והבניה תשכ"ב 1965
אישור תכנית מס' 16537
הועד המחוזי לתכנון ובניה החליט
ביום 21.11.10 לאשר את התכנית
ע"י חוקרת המרחב

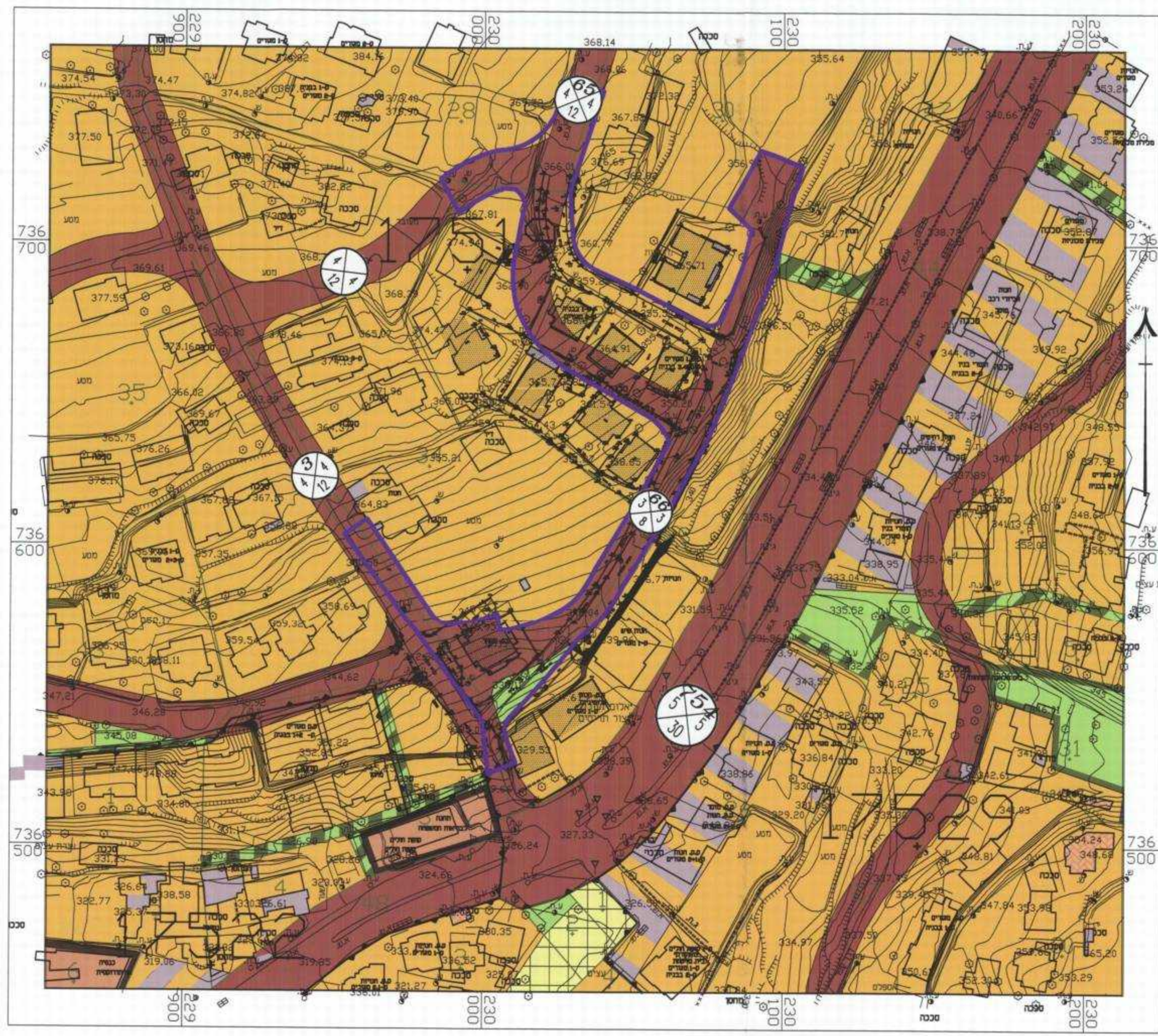
גושים וחלקות בתכנית:

מש	סוג הגוש	חלקות בשלמותן	חלקי חלקות
17519	מוסדר	---	28.30.31.32.33.34.35.46



חותמות מוסד התכנון:

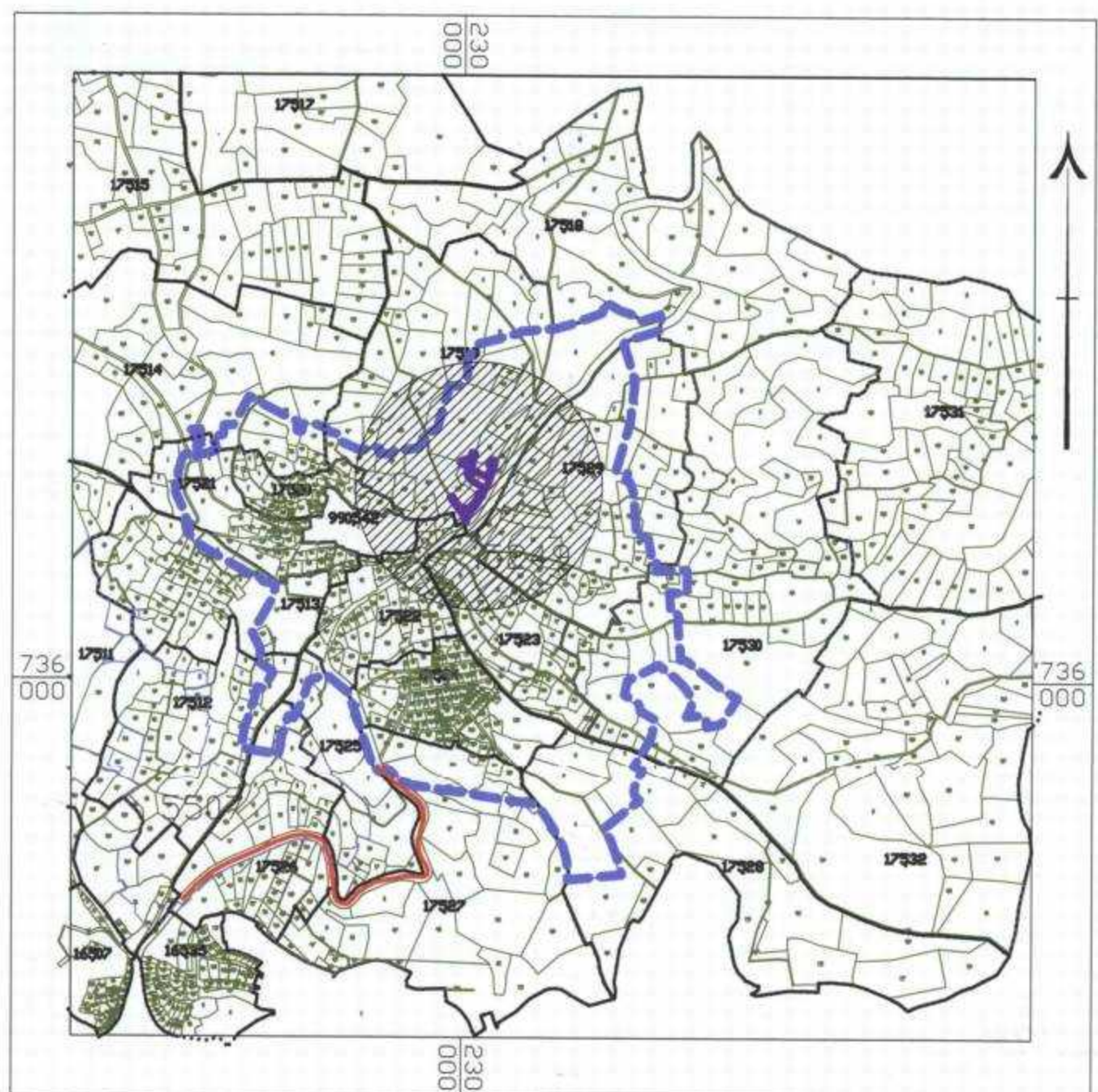
של.ב:מילוי תנאים למתן חוקף מהדורה 4 תאריך: 09/09



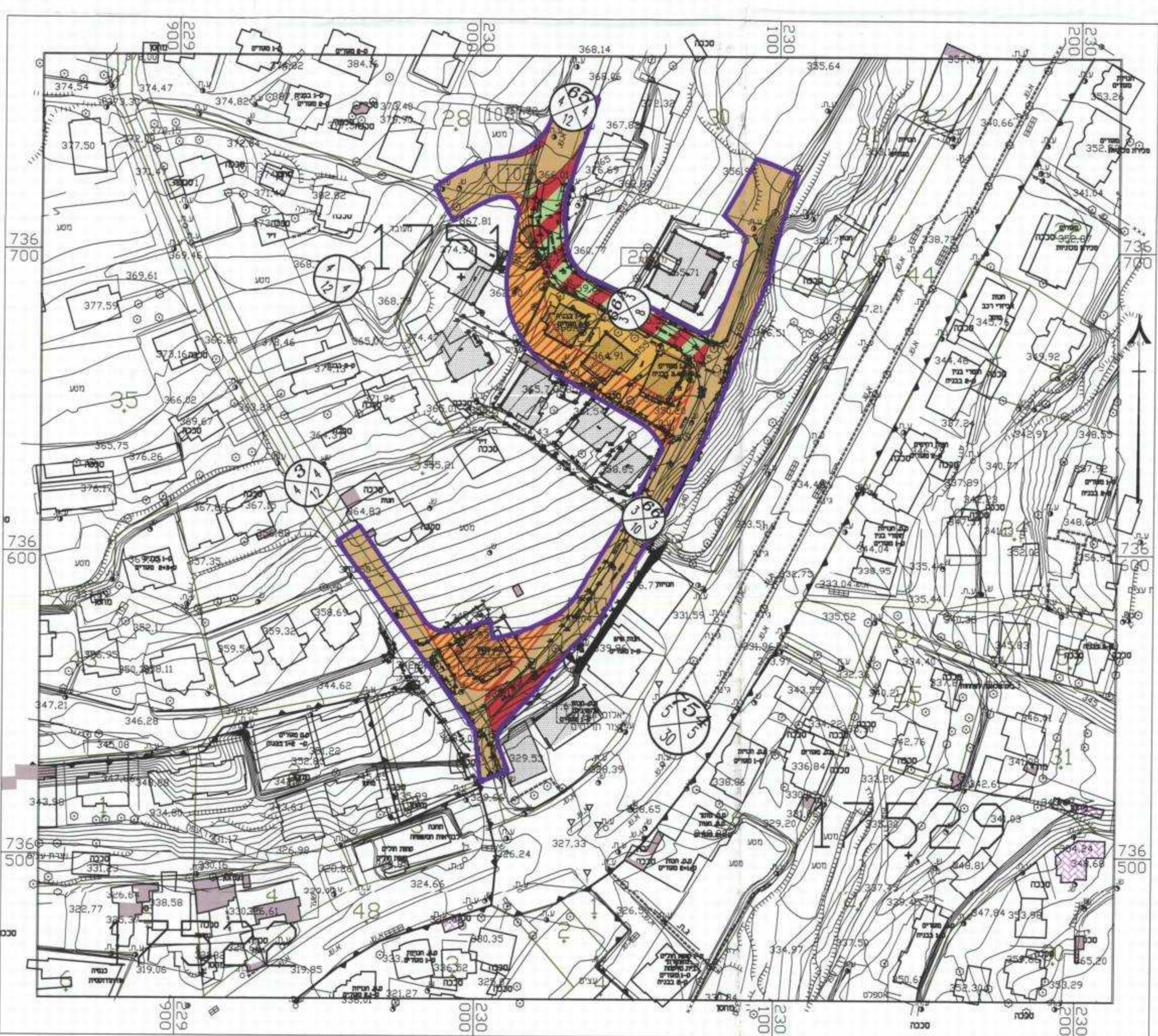
מקרא מצב מאושר

- גבול תכנית מאושרת
- גבול תכנית
- מס' גוש רשום 17524
- גבול גוש רשום
- מס' חלקה 6
- גבול חלקה
- מגורים א'
- דרך מאושרת
- שצ"פ
- דרך להולכי רגל
- מגורים מסחרי מעורב
- שטח למבני ציבור
- בית קברות
- מספר הדרך
- קווי בנין
- רוחב הדרך

תשריט מצב מאושר קנ"מ 1:1250



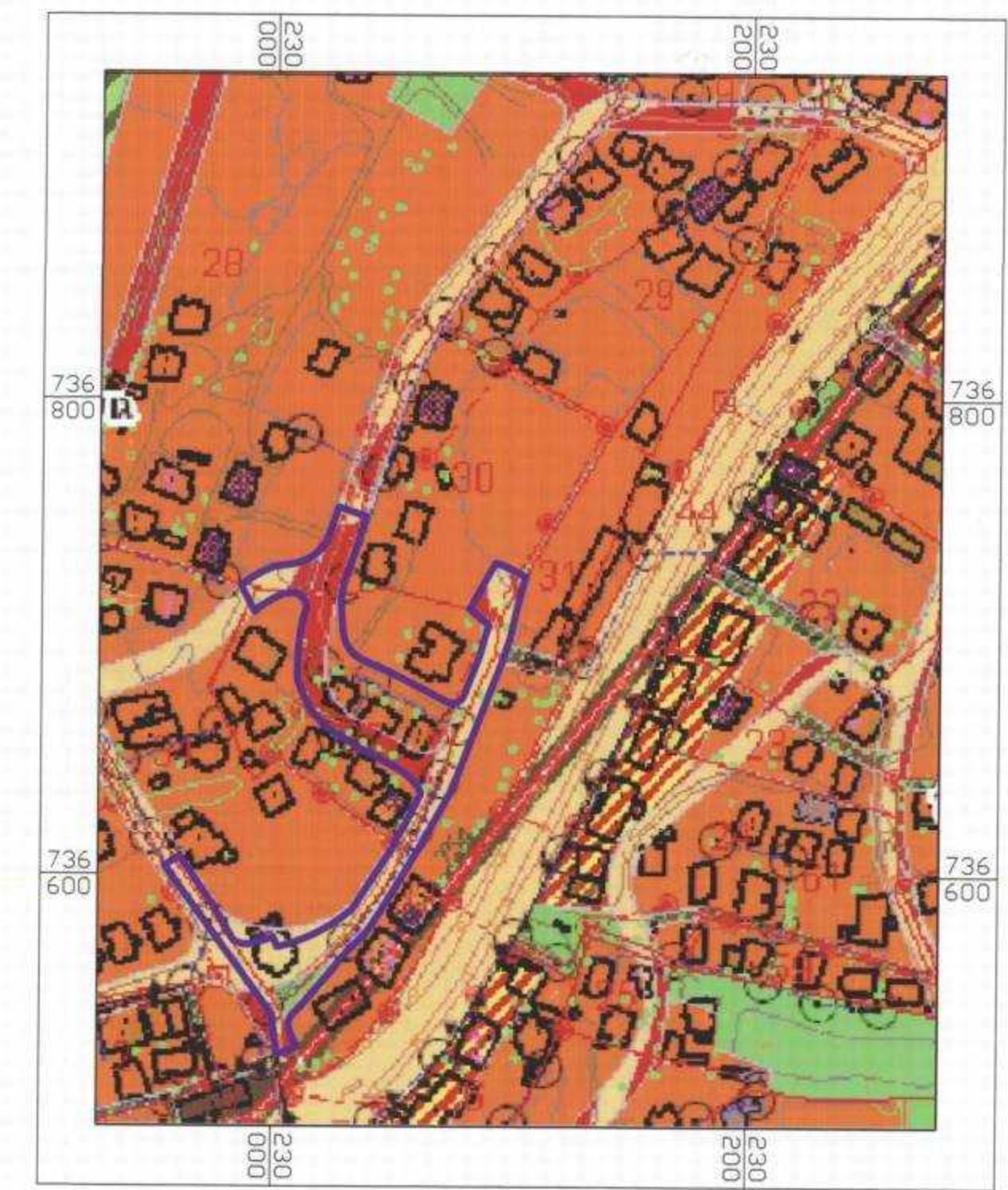
תרשים סביבה קנ"מ 1:20000



מקרא מצב מוצע

- גבול תכנית מאושרת
- גבול תכנית
- מס' גוש רשום 17524
- גבול גוש רשום
- מס' חלקה 6
- גבול חלקה
- גבול תא שטח ומספרו 1
- לביטול
- להריסה
- מגורים ב'
- דרך מאושרת
- דרך מוצעת
- דרך גישה
- מספר הדרך
- קווי בנין
- רוחב הדרך

תשריט מצב מוצע קנ"מ 1:1250



תרשים סביבה קנ"מ 1:2500

שמות וחתימות:

יוזם התכנית	מועצה מקומית ריינה סניף: כפר רינה טל: 04-6555600
מניש התכנית	חסן מוחמד סניף: נצרת ת.ד. 384 טל: 04-642252 / 050-532572 hasan_nubezeit.net
בעל הזכויות בקרקע	מועצה מקומית ריינה סניף: כפר רינה טל: 04-6555600
עורך התכנית	חסן מוחמד סניף: נצרת ת.ד. 384 טל: 04-642252 / 050-532572 hasan_nubezeit.net
מודד	נואסחה כמאל מודד מס' 1982 טל: 04-6453206

טבלת שטחים:

מצב מאושר		מצב מוצע	
שטח	%	שטח	%
מגורים א'	18.23	1239	18.23
שצ"פ	2.72	105	2.72
דרך מאושרת	79.05	5370	79.05
דרך מוצעת		225	3.31
מגורים ב'		2450	36.07
סה"כ	100	6794	100