

המסמך
הוא חלק
מפרוייקט
06-09-2008
בתק"כ
מבית
מגורים

תכנית מס' גנ\17908

**שינוי יעוד ממגורים אי
לאזור מבנים ומוסדות ציבור.
תרשיחא-שכי דרומית**

תכנית מפורטת

תשריט

איתור וחלוקה	סמכות ראשית	חיתום או הרשאת
ללא איחוד וחלוקה	ועדה מחוזית	ועכית שמכוח ניתן להוציא החלטות או הרשאת

מחוז : הציפון
מרחב תכנון מקומי : מעלה נפתלי
רשות מקומית : עיריית מעלות - תרשיחא
ישוב : מעלות - תרשיחא
שטח התכנית : 1,591 דונם
קנה מידה : 1:500

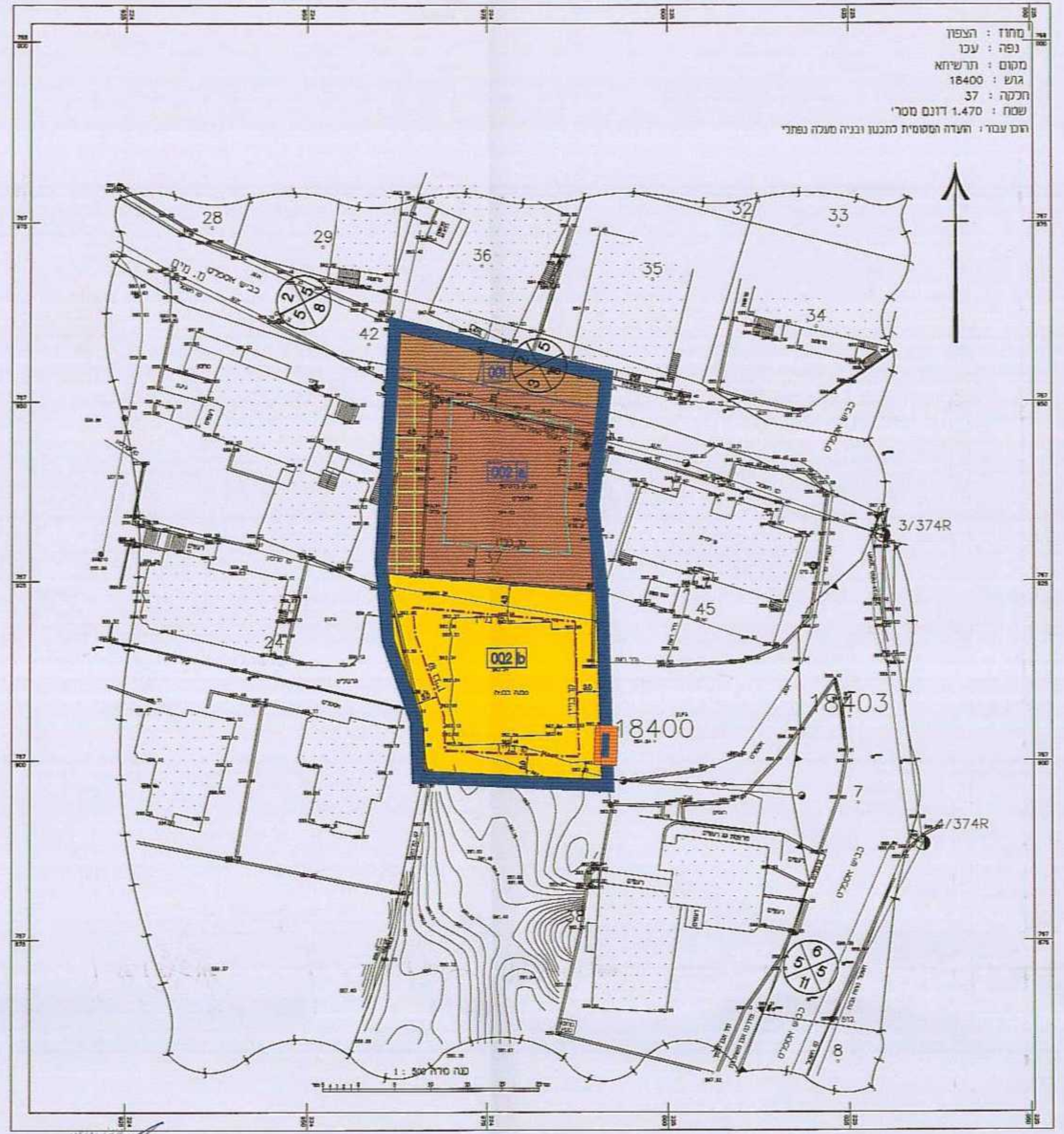
גוש	סוג גוש	חלוקה בשטח	חלוקה תלומה
18400	מסדר	37	42

חיתום מודד : 30.08.10
מחודדה : 1 תאריך : 30.08.10
מספר תכנית : 17908

משרד הפנים מחוז הציפון
חוק התכנון והבניה תשכ"ח 1955
אישור תכנית מס' 17908
הועדה המחוזית לתכנון ובניה התליטה
ביום 14.2.10 לאשר את התכנית
סגן לרמטכ"ל

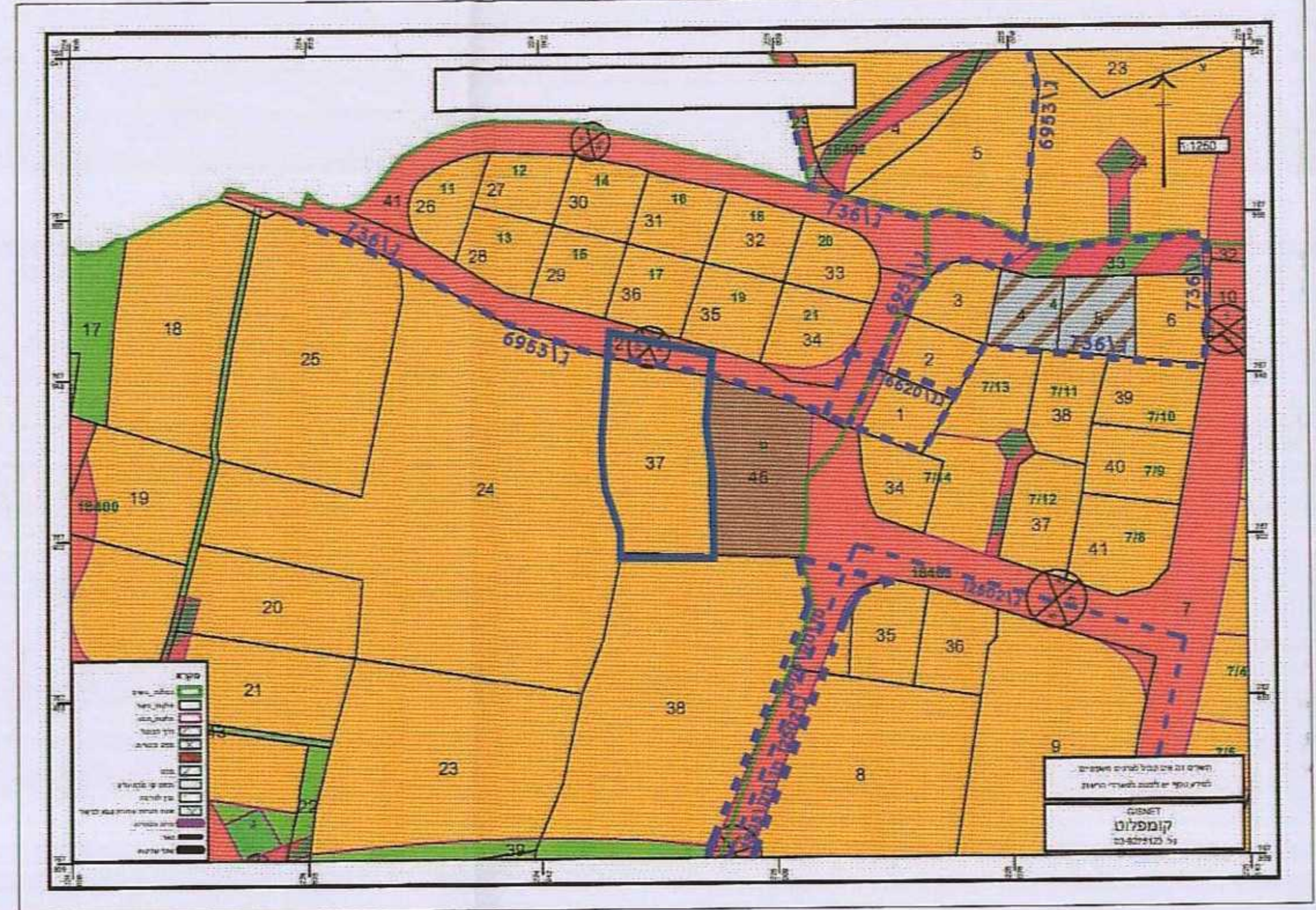
הודעה לאישור תכנית מס' 17908
מס' 17908
מס' 17908

מצב מוצע
1:500 קנ"מ

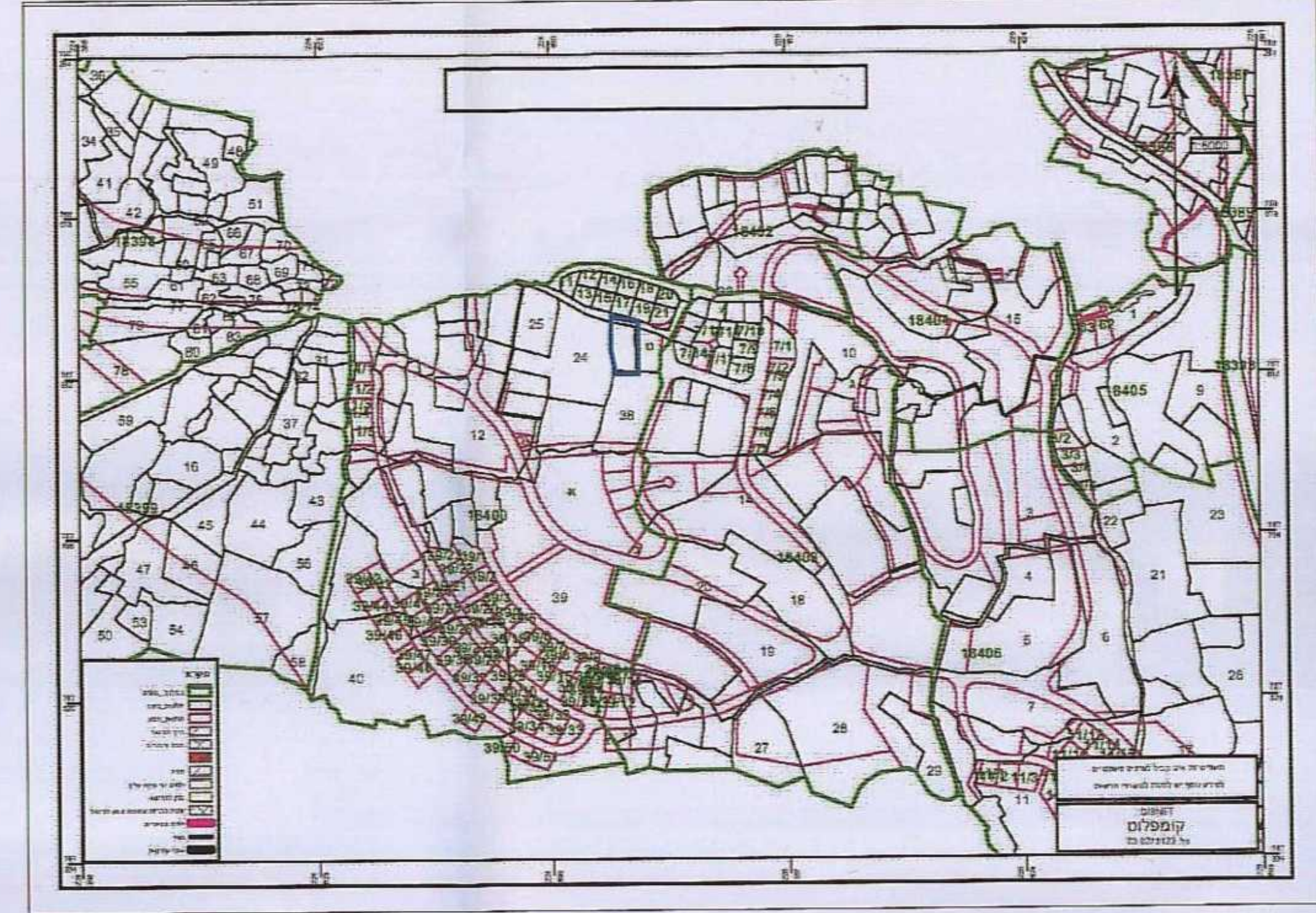


- מקרא מצב מוצע**
- גבול תכנית מגורים א'
 - מבנים ומוסדות ציבור
 - יקת הנאה
 - דרך מאשרת
 - מבנה להריסה
 - מספר הדרך
 - קווי בנין
 - רוחב הדרך
 - קו בנין
 - מספר וגבול תא שטח
 - גבול ומספר חלקה
 - גבול חלקה פקטיבי
 - גבול ומספר גוש

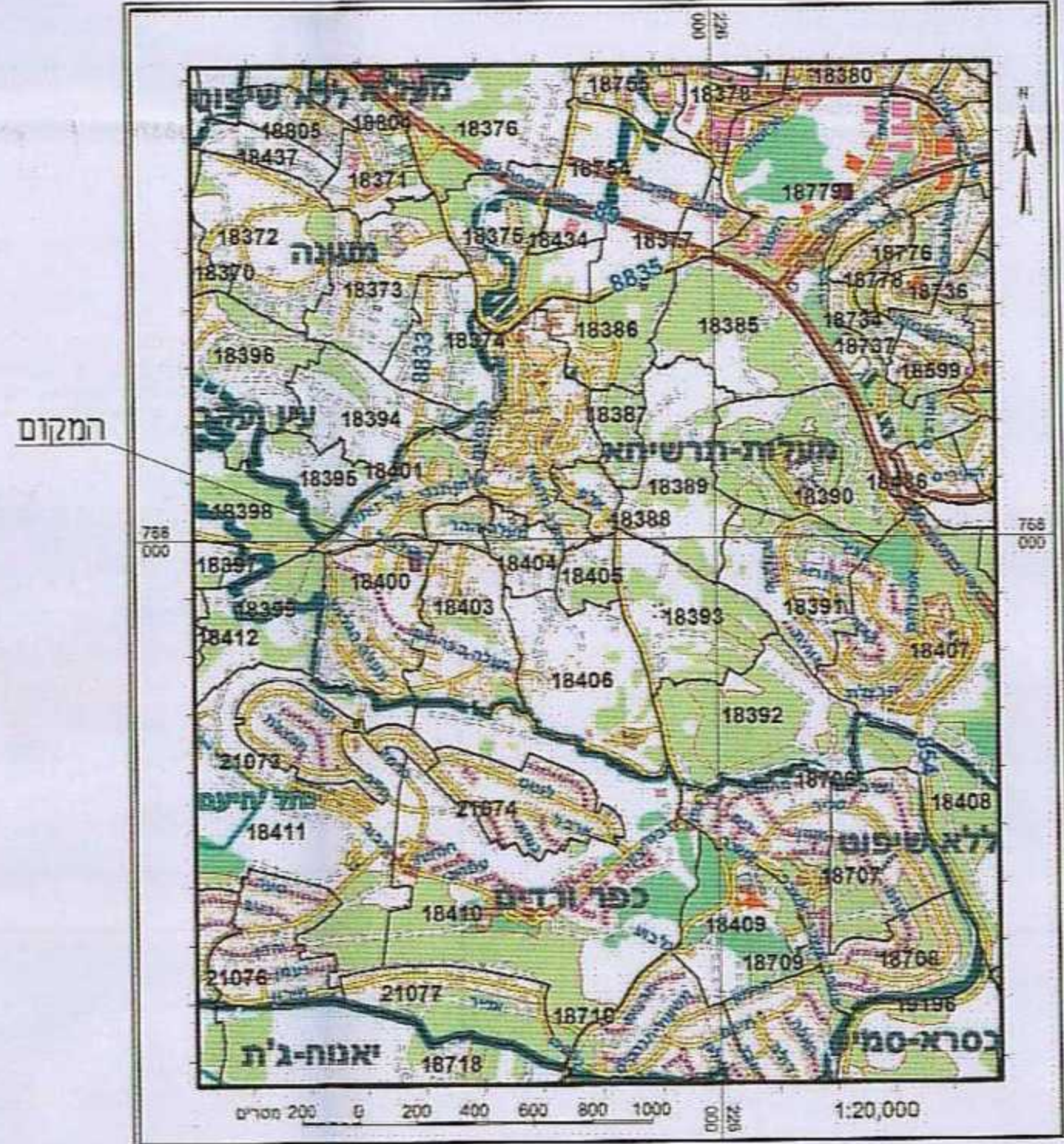
תרשים סביבה קרובה
1:1250 קנ"מ



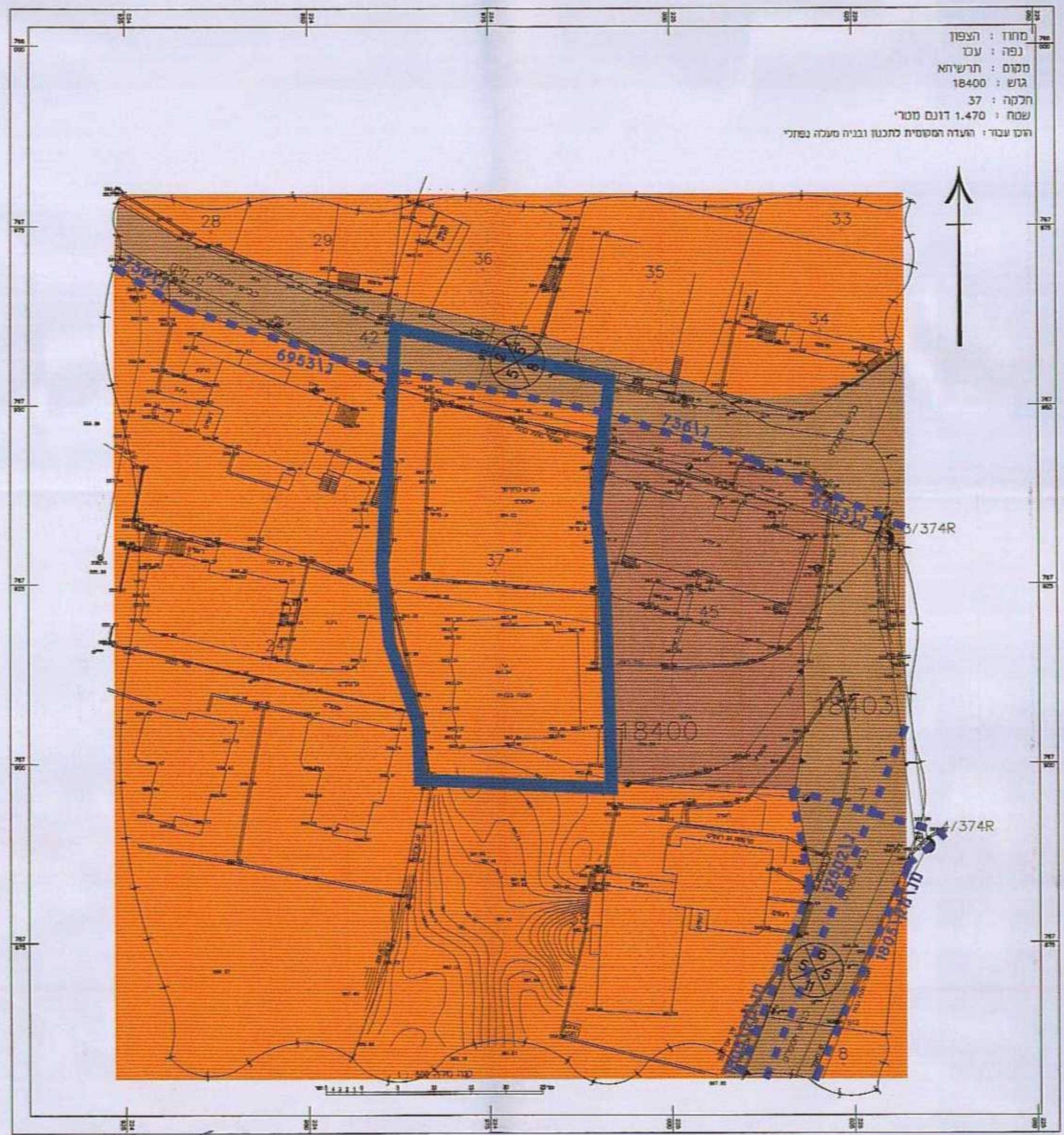
תרשים סביבה כללית
1:5000 קנ"מ



תרשים התמצאות כללית
1:20000 קנ"מ



מצב מאושר
1:500 קנ"מ



- מקרא מצב מאושר**
- גבול תכנית מגורים א'
 - מבנים ומוסדות ציבור
 - דרך מאשרת
 - מספר הדרך
 - קווי בנין
 - רוחב הדרך
 - גבול תביע מאשרת
 - גבול ומספר חלקה
 - גבול חלקה פקטיבי
 - גבול ומספר גוש

שמות וחתימות

מגיש התכנית	עיריית מעלות-תרשיחא	מגיש התכנית	רמ' בן עזרון, מעלות
יועץ בפועל	רמ' הארונים ובעלות	מגיש התכנית	רמ' חן מלמה, שריה
בעלי עניין במקרקעין	ת. מ. מ.	מגיש התכנית	יוסף עלי
מועד	ת. מ. מ.	מגיש התכנית	פקיעין

טבלת שטחים

מצב מאושר	מצב מוצע
גוש	גוש
18400	18400
1591.0	1591.0

חתימת מודד : 30.8.10

חתימת מודד : 30.8.10