## מצב מוצע קנ"מ 1:250

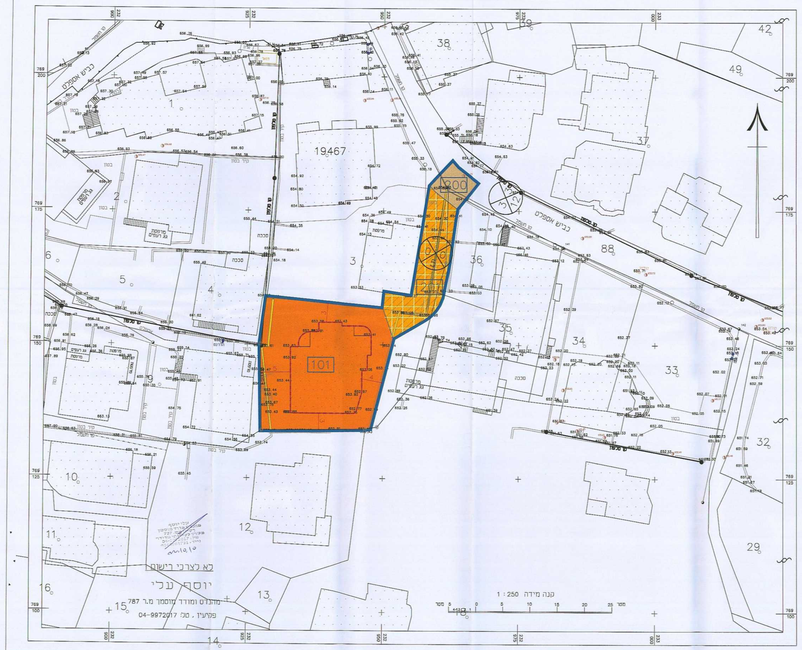


מקרא מצב מוצע:

- מגורים ג'
- מגורים ב'2
- דרך מאושרת /קיימת
- זיקת הנאה
- להריסה
- בניין קיים
- גבול גוש
- 19467 מס' גוש
- 3 מס' חלקה
- גבול חלקה
- גבול תוכנית מוצעת
- קו כנף
- 101 מס' תא שטח
- מס דרך
- קו בניין
- רוחב דרך

## מצב מאושר לפי ג/1275 קנ"מ 1:250

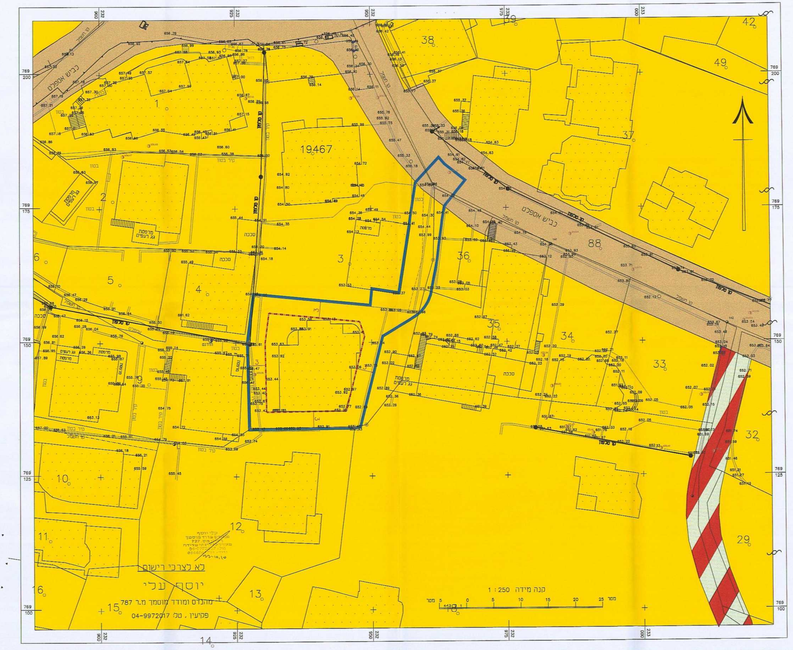


מקרא מצב מאושר:

- מגורים א
- דרך מאושרת /קיימת
- שביל לזחלכי רגל
- בניין קיים
- גבול גוש
- 19467 מס' גוש
- 3 מס' חלקה
- גבול חלקה
- גבול תוכנית מוצעת
- קו כנף
- מס דרך
- קו בניין
- רוחב דרך

## תרשים התמצאות קנ"מ 1:20000 לפי תמ"א 3

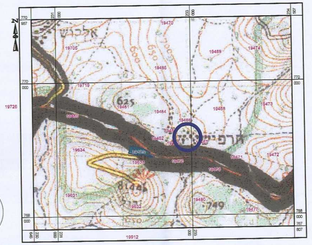


## תרשים סביבה קנ"מ 1:2500

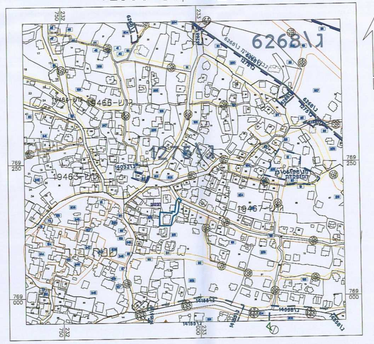


# תכנית מסי גנ/18239

**הגדלת אחוזי בניה, מספר קומות , צפיפות ונובה , שינוי קוי בניין , באזור מגורים.**

## תשריט
### תוכנית מפורטת

| איחוד וחלוקה | מהות רשות | מדיניות אי הרשאה |
|---|---|---|
| לא איחוד וחלוקה | תקנה מחמירה | הוראת שמפה ניתן להוציא היתרים אי הרשאה |

**מחוז :** צפון
**מרחב תכנון מקומי :** מועצה נפתלי
**רשות מקומית :** מ.מ דורפים
**שטח התכנית :** 732.73 מ"ר
**קנה מידה:** 1 : 250

**נושאים וחלקות בתכנית:**

| גוש | סוג גוש | חלקות בשלמותן | חלקי חלקות |
|---|---|---|---|
| 19467 | מוסדר | 3,36,35,88 | - |

**שותפות מוסד התכנון :**

מנהל מקרקעי ישראל
מינהל התכנון
מחוז צפון
מרחב תכנון מקומי מרום הגליל
רח' הרצל 19 , ת.ד. 580 , צפת 13100
טל' 04-6989000 , פקס' 04-6989010
מספר תכנית: גנ/18239
מספר תיק תכנית: 08-0000-0000-00
מספר תיק הוראה: 08-0000-0000-00