









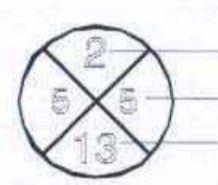




תשריט מצב קיים קנ"מ 1:500

מקרא
מצב מוצע



-  גבול התכנית
-  דרך מאושרת
-  דרך מוצעת
-  דרך לביטול
-  אזור מגורים א'
-  שטח ציבורי פתוח
-  שטח פרטי פתוח
-  מספר חלקה
-  מספר גוש
-  גבול חלקה
-  מספר הדרך
קו בניין
רוחב הדרך
-  תא שטח
-  גבול מגרש
פנחה

מישרד הפנים
יחידת מתן תכנון
הרשמי
מנדט מאזל מאעור
מ"ר 24944
כפר סג'יע

נא להקפיד ולחולל את כל הנ"ל וכל הנ"ל
אופות אלו
אשרת לוחם ימי זמנה
סמ' חלופות

5/18/85
מ"ר אהרן טולדנר

18718

35

18719

אני מאשר בזה כי התכנית זו היא העתק נכון של חרשים ממודיה
שנוצעה ביום 22-2008 ע"י רואי חשבון בדיקה וא
מבוסס ומבדקת על המסמכים והתכנון בה במעמד המסמך בעל
האריך גמר התכנית 2008-08-12

המסמך
הואו ציורני מאושר
ע"י המשרד
מספר רישון

ראו לצורכי רישום

שם כותב	שם מוכן
H:\GOSH\EM\18719	M
ד"ר חמרא	שרבס
חתימה	תאריך
	12.02.2008
	מורכב ביבאר סניאיה
	מסמך יחידני מסמך
	יבאר ראובן
	עמדת קוטר העין
	054-4487-3
	04-3832019 / 04-3801088
	054-4487-3

מצב מוצע
קנ"מ 1:500