תכנית מסי מק\יז\2512\01

שינוי קוי בנין למגרש 45 בחגיאגירה ע"פ הקיים
שינוי לתכנית מסי ג\2512 המאושרת

תכנית מפורטת נקודתית

תשריט

איחוד וחלוקה	סמכות ראשית	אופי התכנית
-	ועדה מקומית	--

מחוז : צפון

מרחב תכנון מקומי : יזרעאלים

רשות מקומית : יזרעאלים

שטח התכנית : 0.390 דונם

קנה מידה: 1 : 250

חוק התכנון והבניה 1965
ועדה מקומית לתכנון ובניה
"יזרעאלים"
הועדה רשמה בתוכנית מס' 2512 ביום 15/12/11
הוראה לאיסוף לאחור בתוכנית
מס' 2512 ביום 15/12/11
עפ"י הוראה מיוחדת מאת הועדה המחוזית
יו"ר ועדה מקומית

גושים וחלקות בתכנית:

גוש	סוג הגוש	חלקות בשלמותן	חלקי חלקות
17581			8

חותמות מוסד התכנון :

תרשים מס' 2512/01 אושר בישיבת הועדה המקומית מיום 15.10.11
פורסם בילקוט הפרסומים מס' 6203 עמוד 6203 מיום 13.10.11

שלב: מתן תוקף מהדורה : 1 תאריך : 30.10.2010

שמות וחתימות :

יזום התכנית	שם: חגאגרה פדל ת.ז. 20280319		חתימה:
	כתובת: חגאגרה		
	טלפון:	פקס:	דואל:
מגיש התכנית	שם: חגאגרה פדל ת.ז. 20280319		חתימה:
	כתובת: חגאגרה		
	טלפון:	פקס:	דואל:
בעל הזכויות בקרקע	שם: חגאגרה פדל ת.ז. 20280319		חתימה:
	כתובת: חגאגרה		
	טלפון: -	פקס:	דואל:
עורך התכנית	שם: סיבאני מנדר ת.ז. 32269831		חתימה:
	כתובת: ת.ד. 8392 (צרת 6000)		
	טלפון: 052-838480	פקס: 04-6415828	דואל: mnder@netvision.net.il
מודד	שם: יאסין בכר		חתימה:
	כתובת: ר.מ 1053 עראבה		
	טלפון: 04-6741262	פקס: 04-6741262	דואל: baker_ya@yahoo.com

מבלת שטחים :

מצב מאושר			מצב מוצע		
ייעוד	בדונם	ב- %	ייעוד	בדונם	ב- %
מגורים	0.390	100	מגורים א	0.390	100
סה"כ	0.390	100	סה"כ	0.390	100

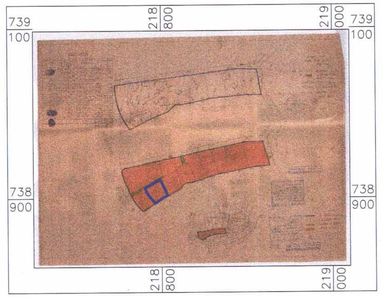

תרשים הסביבה קנ"מ 1 : 2500

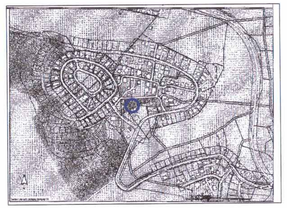

תרשים הסביבה קנ"מ 1 :5000

מקרא מצב מאושר

- גבול תכנית מוצעת
- גבול תכנית מאושרת
- מגורים
- שביל
- קו בנין
- מספר הדרך
- קו בנין
- רוחב הדרך
- מספר מגרש

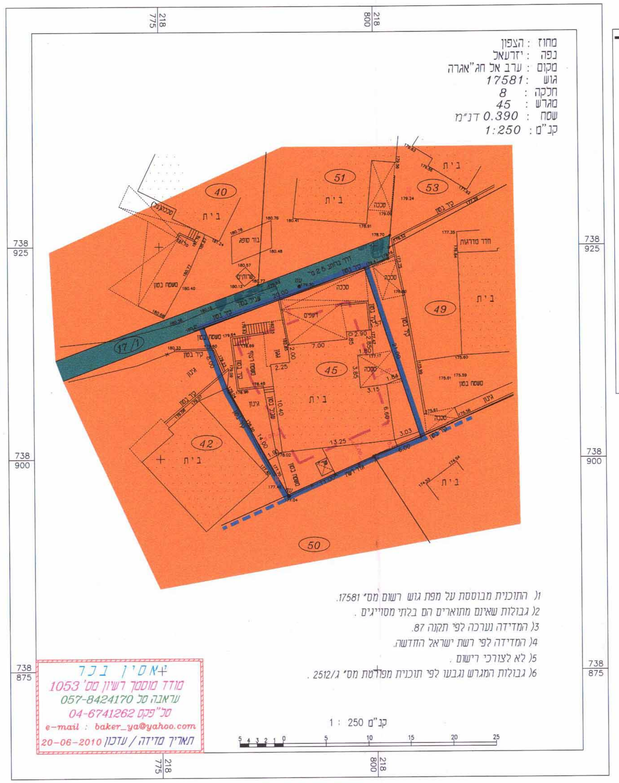

מצב קיים לפי ג/1921 קנ"מ 1 : 250

מקרא מצב מוצע

- גבול תכנית מוצעת
- מגורים א
- קוו בנין
- מבנה להריסה
- מספר הדרך
- קו בנין
- רוחב הדרך
- מספר מגרש
- מספר תא שטח

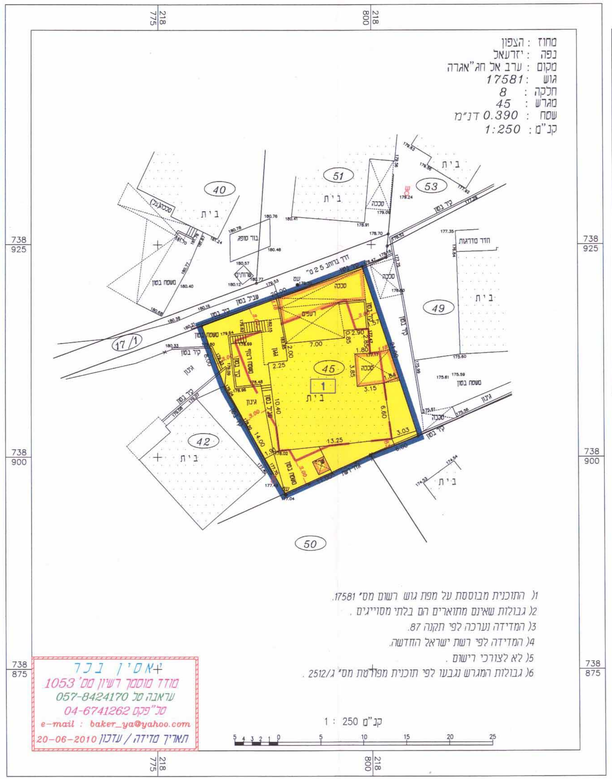

מצב מוצע קנ"מ 1 : 250