מצב מוצע
1:500
מצב קיים
1:500
מקרא כללי:
גבול תכנית
גבול מגרש
קווי בניין
קו בניין צדדי
קו בניין אחורי
קו בניין קדמי
גבול מגרש מוצע
גבול מגרש קיים
מספר מגרש
מספר חלקה
גבול גוש
גבול מגרש מוצע
גבול מגרש קיים
קו בניין
קו בניין צדדי
קו בניין אחורי
קו בניין קדמי
גבול מגרש מוצע
גבול מגרש קיים
מספר מגרש
מספר חלקה
גבול גוש

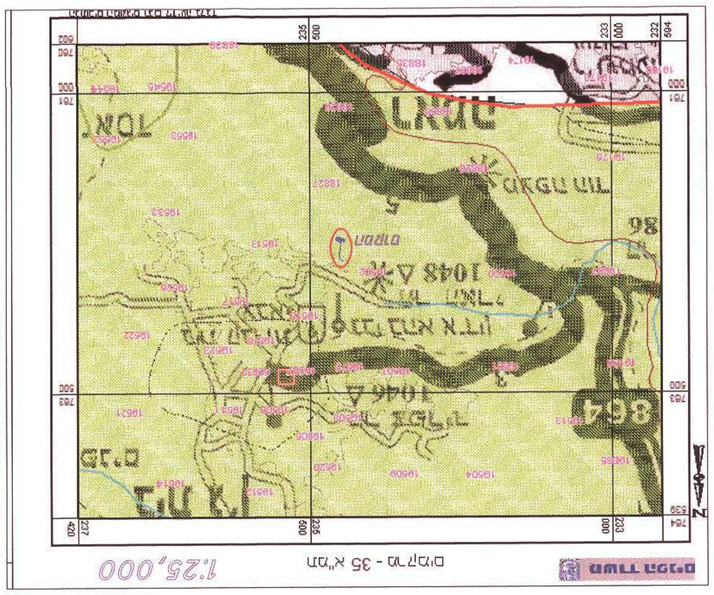
מפת איחוד וחלוקה מס' 19502
מרחב תכנון מקומי מנשה
מפה מס' 35 - מרחב מנשה
1:25,000

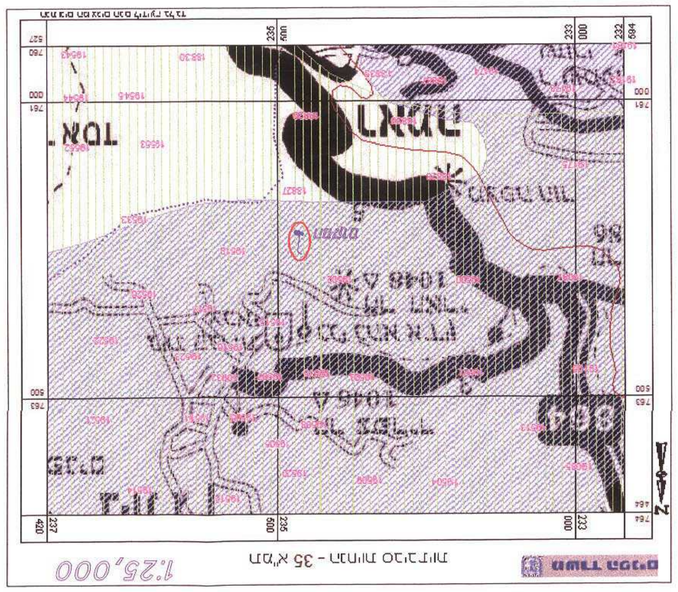
מפת איחוד וחלוקה מס' 19502
מרחב תכנון מקומי מנשה
מפה מס' 35 - מרחב מנשה
1:25,000

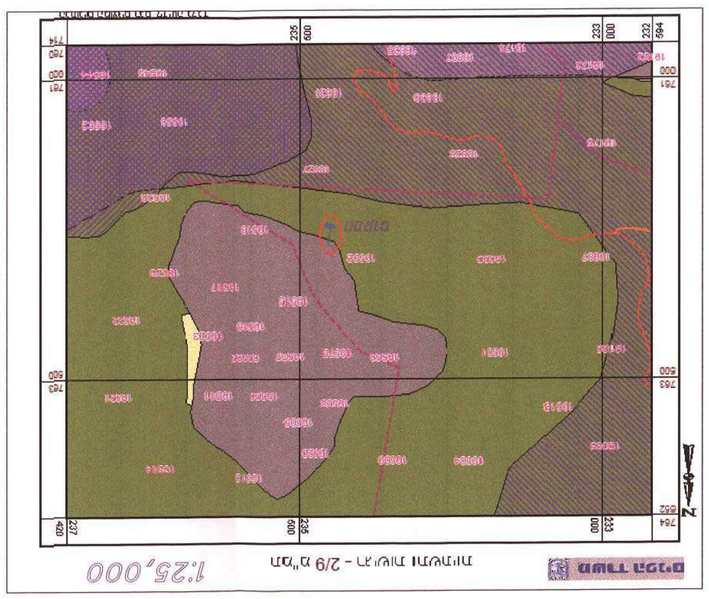
מפת איחוד וחלוקה מס' 19502
מרחב תכנון מקומי מנשה
מפה מס' 2/9 - מרחב שומרון
1:25,000