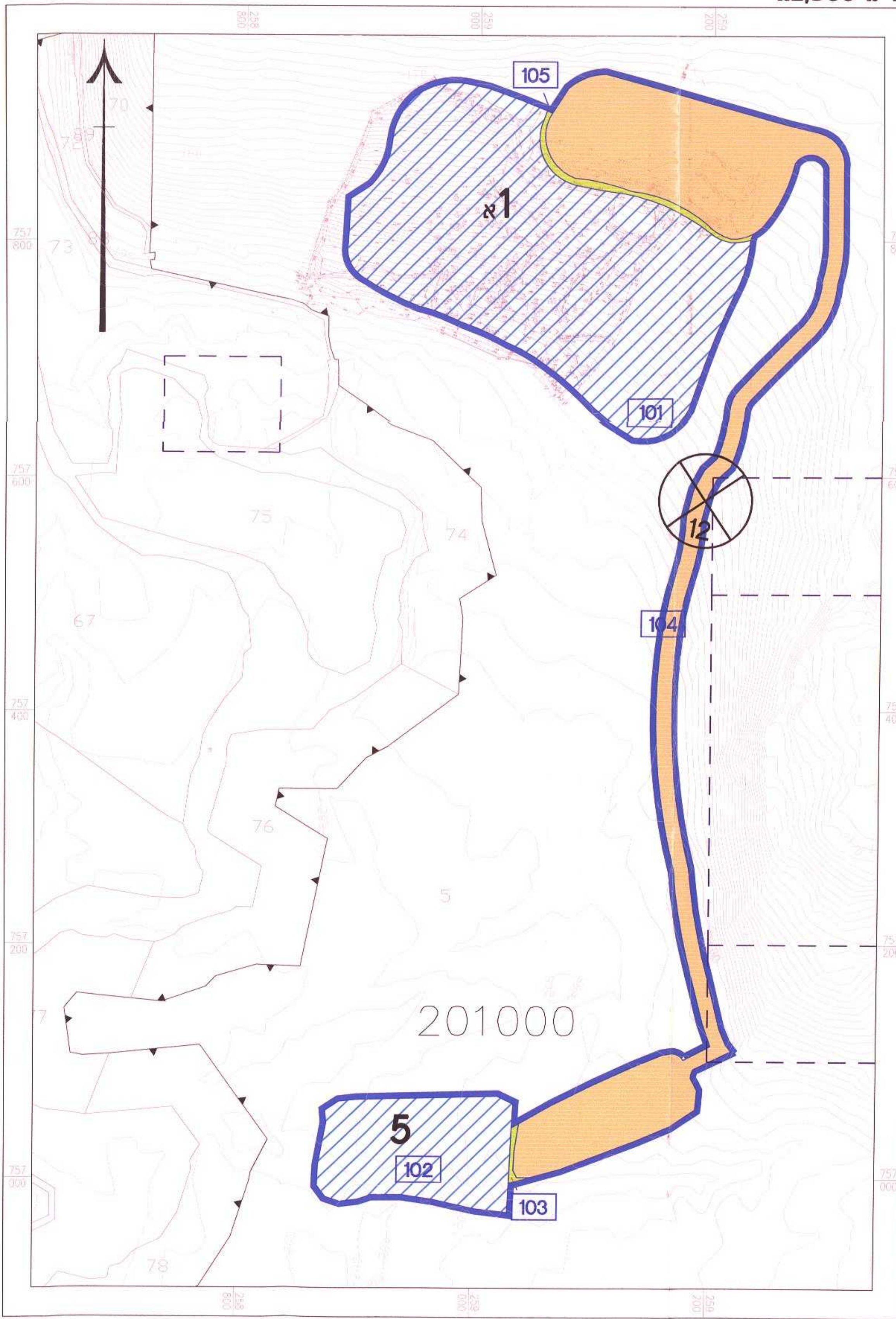
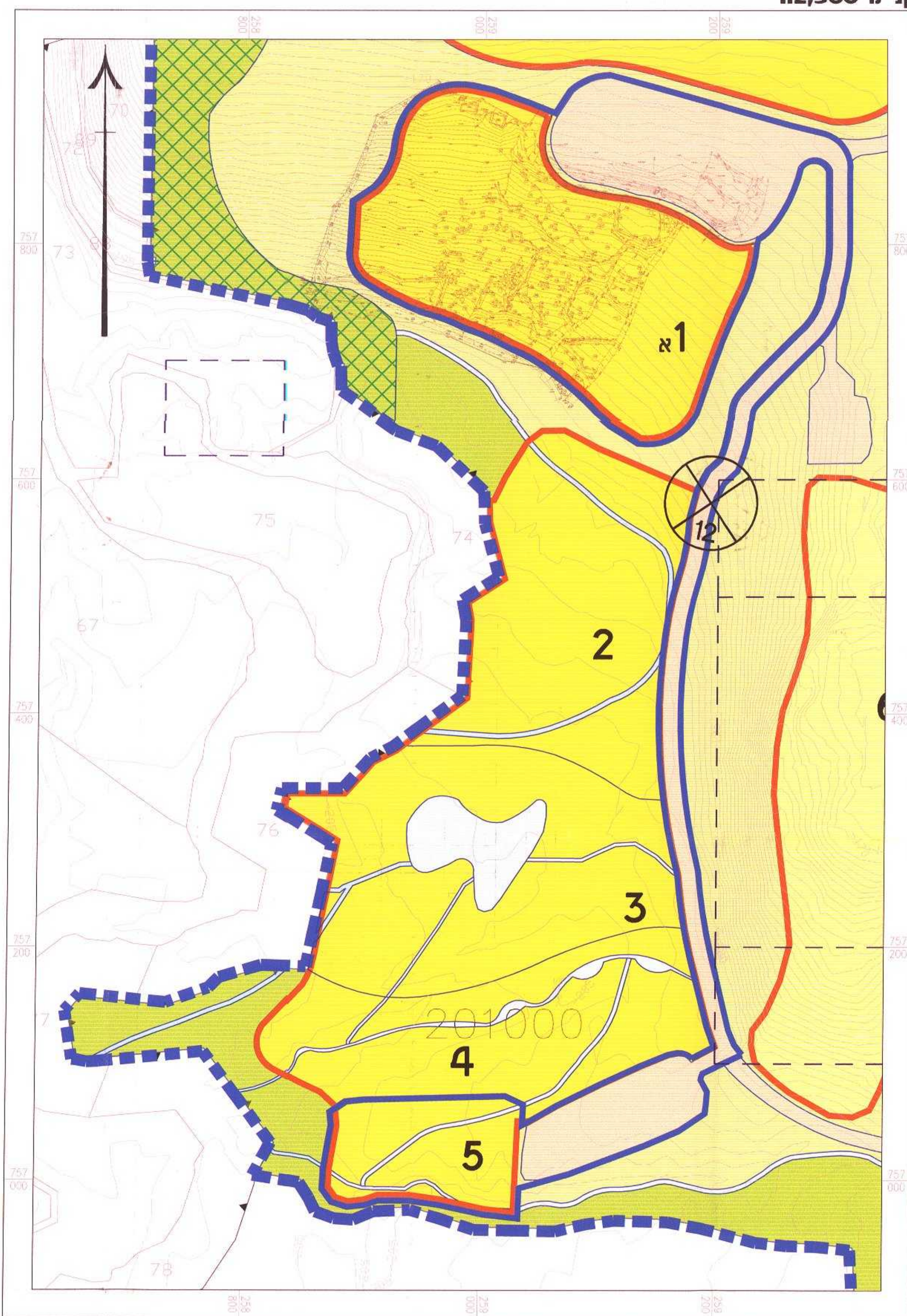


**מצב מוצע**  
קני"מ 1:2,500



- מקרא**
- גבול תכנית
  - גבול תכנית מאושרת
  - שטח ציבורי פתוח
  - דרכים וחניות
  - אתר עתיקות מוכרז
  - מספר תא שטח
  - גבול גוש
  - גבול חלקה
  - מס' הדרך
  - קו בנין
  - רוחב הדרך

**מצב מאושר ג' 5729/**  
קני"מ 1:2,500



- מקרא**
- גבול תכנית מאושרת
  - גבול תכנית מוצעת
  - אזור נופש ומספר מגרש
  - שטח ציבורי פתוח
  - דרכים וחניות
  - שמורת טבע
  - שטח הקלאי
  - שטח סים למפesh
  - אפיק סים
  - אתר עתיקות מוכרז
  - גבול מגרש
  - גבול גוש
  - גבול חלקה
  - מס' הדרך
  - קו בנין
  - רוחב הדרך

**טבלת שטחים:**

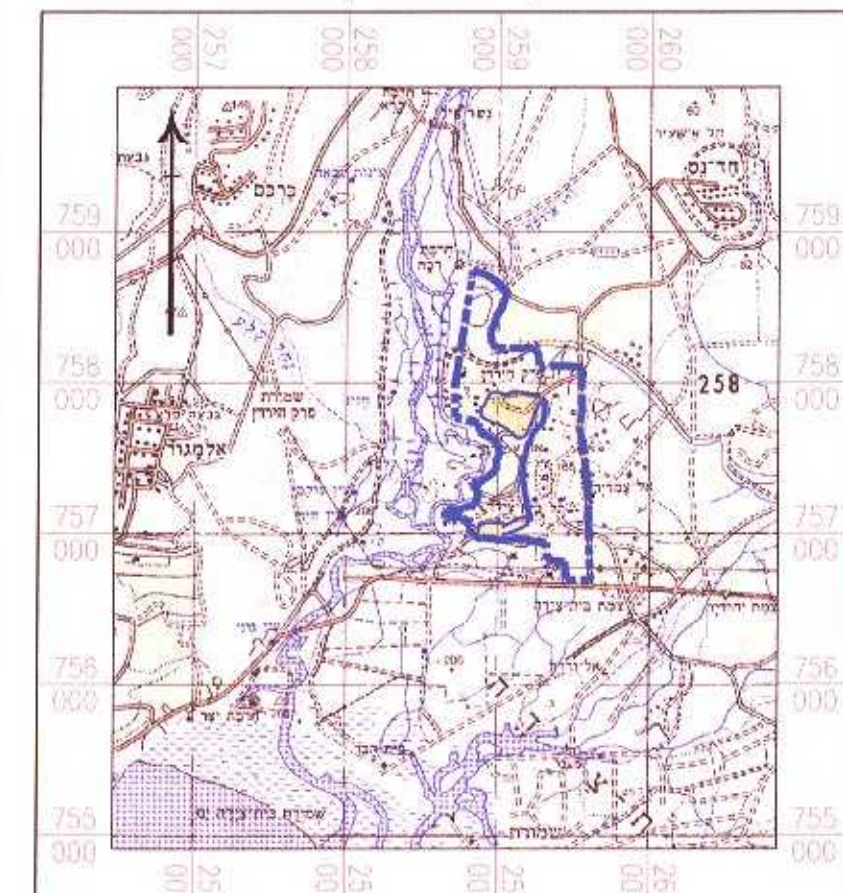
מצב מאושר

שטח	שטח	אחוז
שטח תוכנית	56.0	50.49%
שטח פתוח	14.0	12.63%
שטח דרכים	1.4	1.26%
שטח אחר	39.5	35.62%
<b>סה"כ שטח התוכנית</b>	<b>110.9</b>	<b>100%</b>

מצב מוצע

שטח	שטח	אחוז
שטח תוכנית	56.0	50.49%
שטח פתוח	14.0	12.63%
שטח דרכים	1.4	1.26%
שטח אחר	39.5	35.62%
<b>סה"כ שטח התוכנית</b>	<b>110.9</b>	<b>100%</b>

**תרשים סביבה קני"מ 1:50,000**



**תכנית מס' ג/18531**  
שיוני לתכנית מס' ג/5729 - מאבק לירדן דרום תשרים

איחוד וחלוקה	מסמכת ראשית	אופי התכנית
72 לא איחוד וחלוקה	מחזורית	תכנית שמותיה ניתן להצביא היחידים ו/או הרשאות

**מחזור:** צפון  
**מרחב תכנון מקומי:** גולן  
**רשות מקומית:** מועצה אזורית גולן  
**שטח התכנית:** 110.9 דונם  
**קנה מידה:** 1:2,500

גוש	סוג הגוש	חלקות בשלמותן	חלקי חלקות
201000	מסדר		5

גושים וחלקות בתכנית:  
זוהמות מוסד התכנון:

שלב: הגשה ועדה מקומית	מהדורה: 2	תאריך: 8/2008
הגשה ועדה מחוזית	מהדורה: 3	עדכון: 10/2008
תוקף	מהדורה: 4	תאריך: 12/2009
תוקף		תאריך: 8/2010

**שמות וזדהומות:**

יוזם/מגיש התכנית	שם: מועצה אזורית גולן	מס': 12900	קצ"ר: מיקוד 23103	דוא"ר: ronit@golan.org.il	טל': 04-6961535	טל': 04-6969777
יוזם/מגיש התכנית	שם: קרן קיימת לישראל	מס': 26103	פס הרק, ת.ד. 45, קריית חיים, 5700	דוא"ר: shimonas@KKL.ORG.IL	טל': 04-8470268	טל': 04-8470307
בעל הזכויות בקרקע	שם: מינהל מקרקעי ישראל	מס': קרית הממשלה, ת.ד. 580, נצרת עילית		דוא"ר: tza.fontichrun@ml.gov.il	טל': 04-6453273	טל': 04-6558211
עורך התכנית	שם: עליוזה רפפורט-רוסמן	מס': יעד דג משגב		דוא"ר: office@alizarn.co.il	טל': 04-9909887	טל': 04-9909889
מודד	שם:	מס':	מס':	דוא"ר:	טל':	טל':

**בושרד הפנים מחוז הצפון**  
רוק ההכרז והגנת תשס"ח 1965  
אישור תכנית מס' ג/18531  
הועדה המחוזית לתכנון ובניה החליטה ביום 9.11.10... לאשר את התכנית  
מס' תכנית: 18531/ג  
מס' תכנית: 6203  
23.2.11