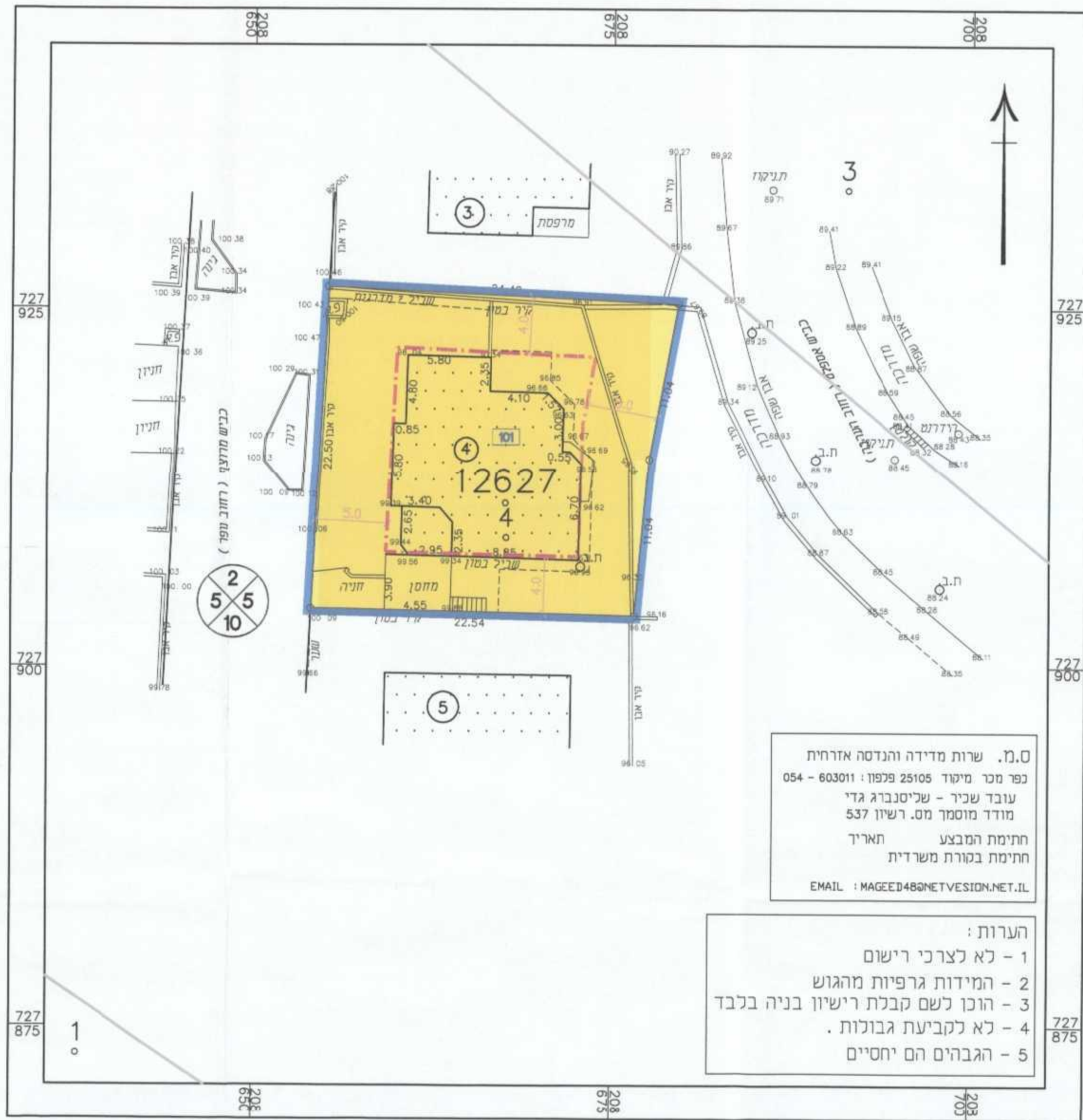


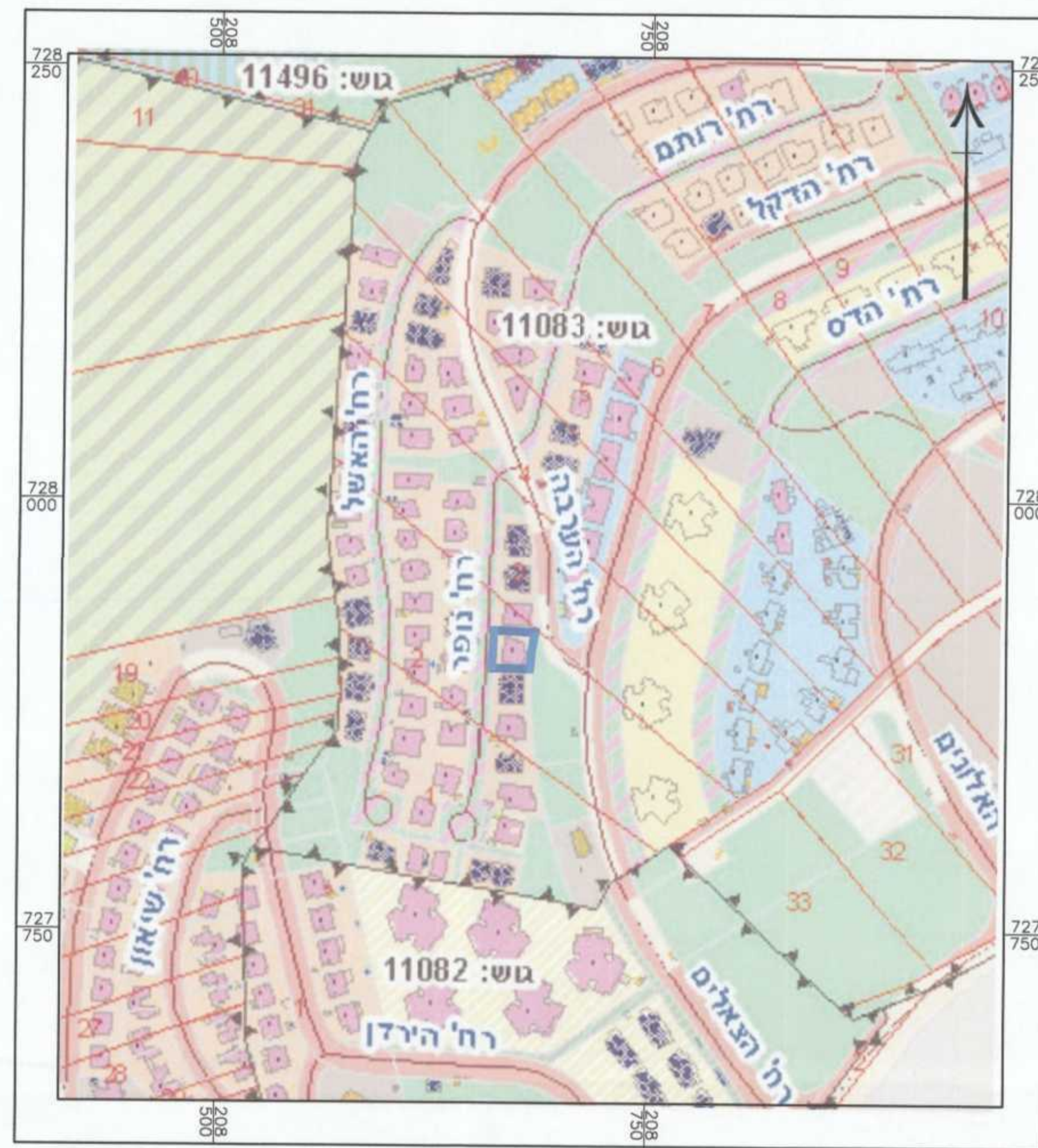
תכנית מצב מוצע קנ"מ 1:250



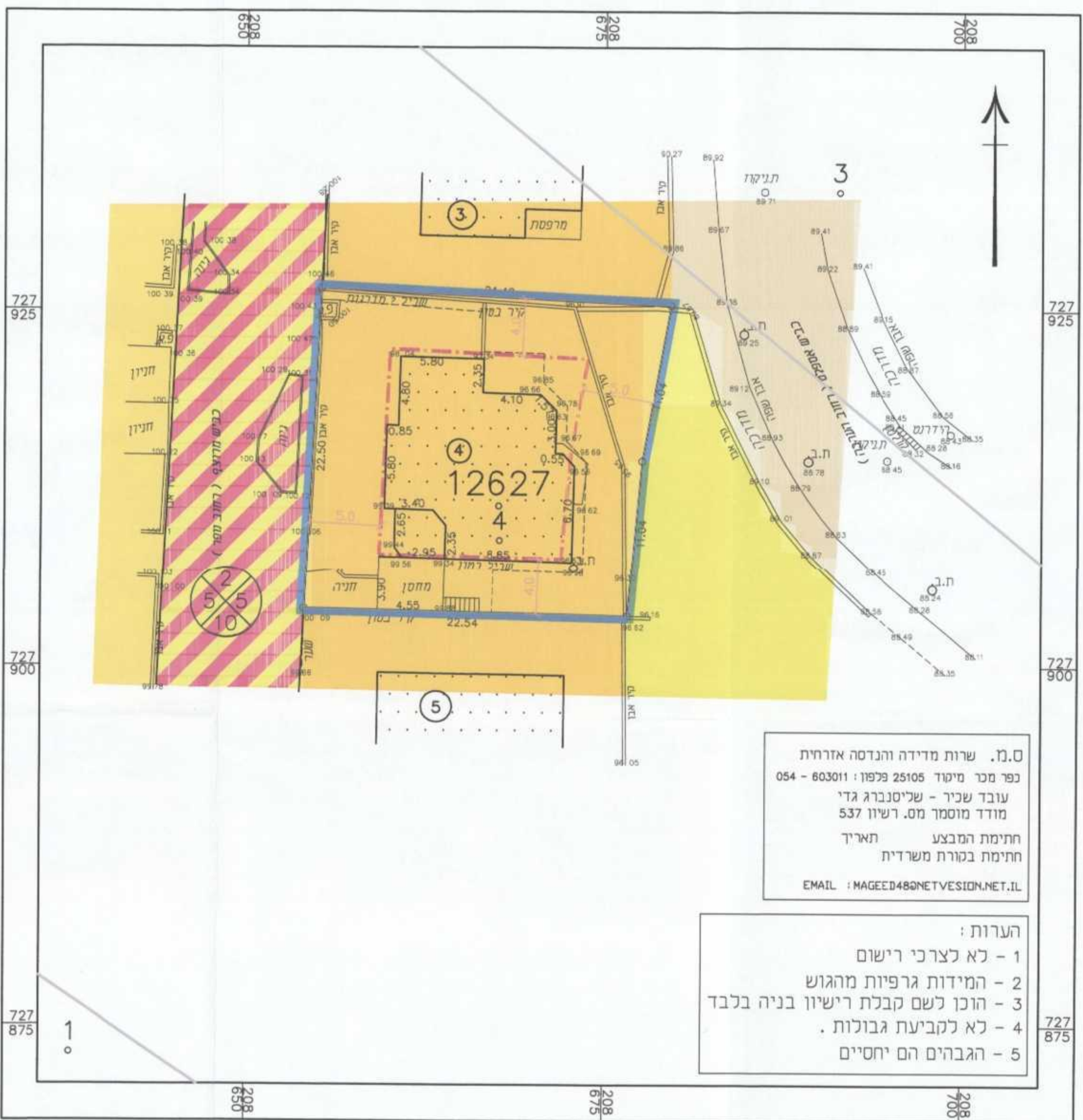
מקרא מצב מוצע:

- גבול תכנית
- מגורים אי
- גבול ומספר גוש
- גבול ומספר חלקה
- גבול תא שמח ומספרו
- קו בנין
- מספר הדרך
- קו בנין
- רוחב הדרך

תרשים סביבה קרובה קנ"מ 1:2500



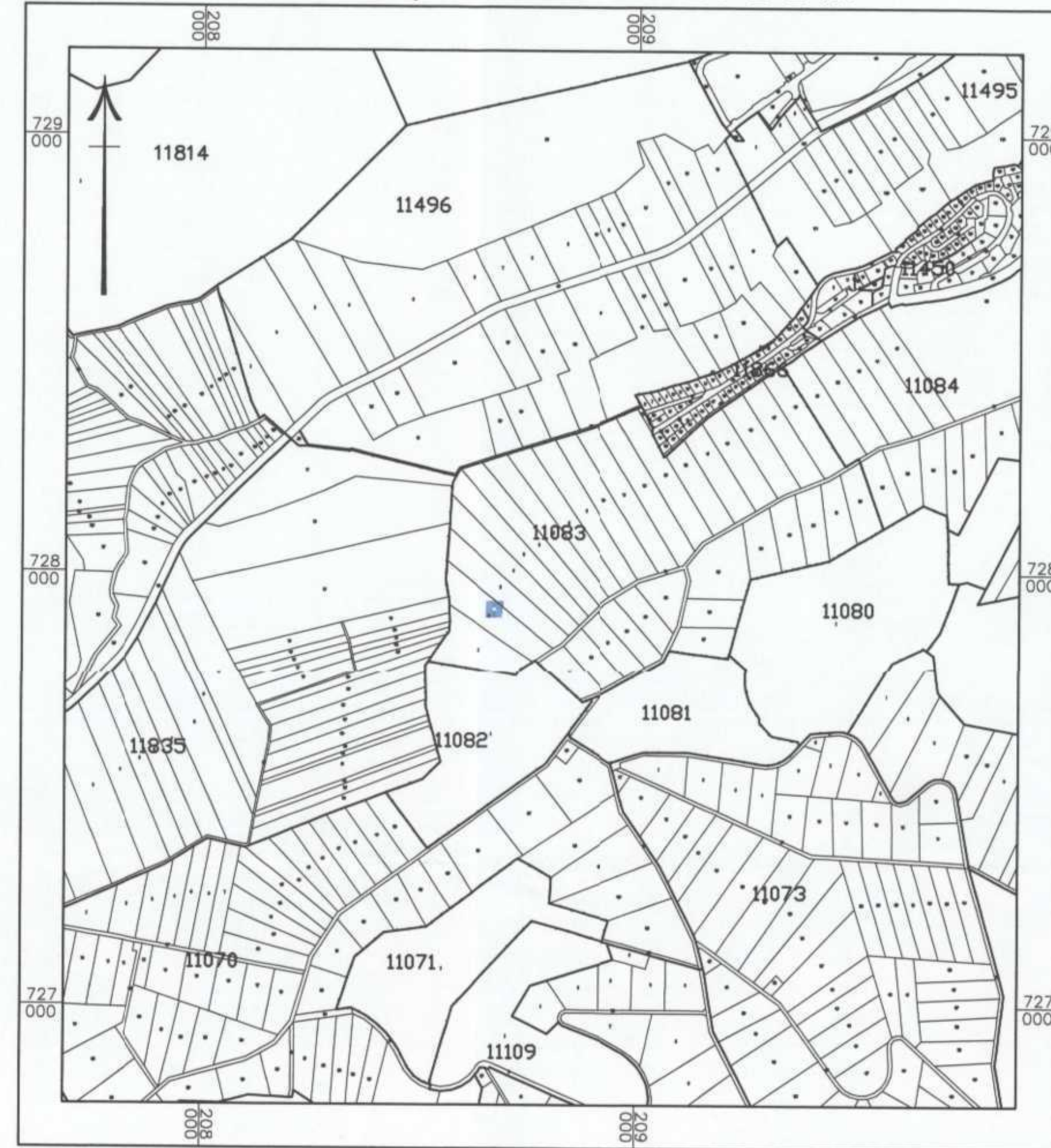
תכנית מצב מאושר קנ"מ 1:250



מקרא מצב מאושר:

- גבול תכנית
- מגורים אי
- דרך מאושרת
- דרך משולבת
- שמח ציבורי פתוח
- גבול ומספר גוש
- גבול ומספר חלקה
- קו בנין
- מספר הדרך
- קו בנין
- רוחב הדרך

תרשים סביבה כללית קנ"מ 1:10000



תכנית מספר גנ\18436

שינוי בהוראות וזכויות בניה

תשריט

איחוד וחלוקה	סמכות ראשית	אופי התכנית
ללא איחוד וחלוקה	ועדה מחוזית	תכנית שמכוחה ניתן להוציא ריתורים

מחוז: **צפון**
מרחב תכנון מקומי: **יקנעם עילית**
רשות מקומית: **יקנעם עילית**
שטח התכנית: **0.469 דונם**
קנ"מ: **1:250**

גושים וחלקות בתכנית:

גוש	סוג גוש	חלקות במלואן	חלקות בחלקן
12627	מוסדר	4	

חתימת מוסד התכנון:

השרד הפליים מחוז הצפון
מחוז תכנון ופיתוח
מחוז תכנון ופיתוח
מחוז תכנון ופיתוח
מחוז תכנון ופיתוח
מחוז תכנון ופיתוח
מחוז תכנון ופיתוח
מחוז תכנון ופיתוח
מחוז תכנון ופיתוח
מחוז תכנון ופיתוח

שלב: מתן תוקף מהדורה: 6 תאריך: 03.11.2010

שמות וחתימות:

יוזם ומגיש התכנית	ישראל ודליה שרון רח' נופר 9 - יקנעם עילית 20600 04-9891432
בעל הזכויות בקרקע	מנהל מקרקעי ישראל - מחוז צפון ת.ד. 580 - נצרת עילית 17000 04-6558211 / 04-6558213
עורך תכנית הבנין	רומנטיין גביש מנחם רחוב חזון איש 5/3 זכרון יעקוב 057-3149100
עורך התכנית	אריה שלום רח' הגיבורים 3 - יקנעם עילית 20692 04-9893093 / 04-9890156
מודד	מ.ס. שרות מדידה והנדסה אזרחית כפר מנחם 25105 פלפול: 054-603011 04-9968330 / MAGEED48@NETVISION.NET.IL