

תכנית מסי גנ\18505

סכנין
הגדלת אחוזי בניה, גובה הבניין ומסי הקומות.

תכנית מפורטת
תשריט

איחוד וחלוקה	סמכות ראשית	אופי התכנית
ללא איחוד וחלוקה	ועדה מחוזית	תכנית שמכוחה ניתן לרוצץ התרים

מחוז: :
מרחב תכנון מקומי :
רשות מקומית :
שטח התכנית :
קנה מידה :
הצפון :
ולת"ב לב הגלילי
עיריית סניין
201.201 סדונם
1 : 250

גושים וחלקות בתכנית:

גוש	סוג הגוש	חלקות בשלטון	חלקי חלקות
19314	מוסדר		39

חותמות מוסד התכנון:

משרד הפנים מחוז הצפון
14.5.14
אישור תכנית מס' 18505
ועדת המחוזית מתכנן ובנת תוכנית
מס' 18505
תחילה על אשף חוקי מס' 18505
משרד הפנים צפון ת"ש
14.5.14
ק"מ
ע"ר חוקי התכנון

שלב: מילוי תנאים לתוקף מהדורה: 1 תאריך: 15-12-2010

שמות וחתומות:

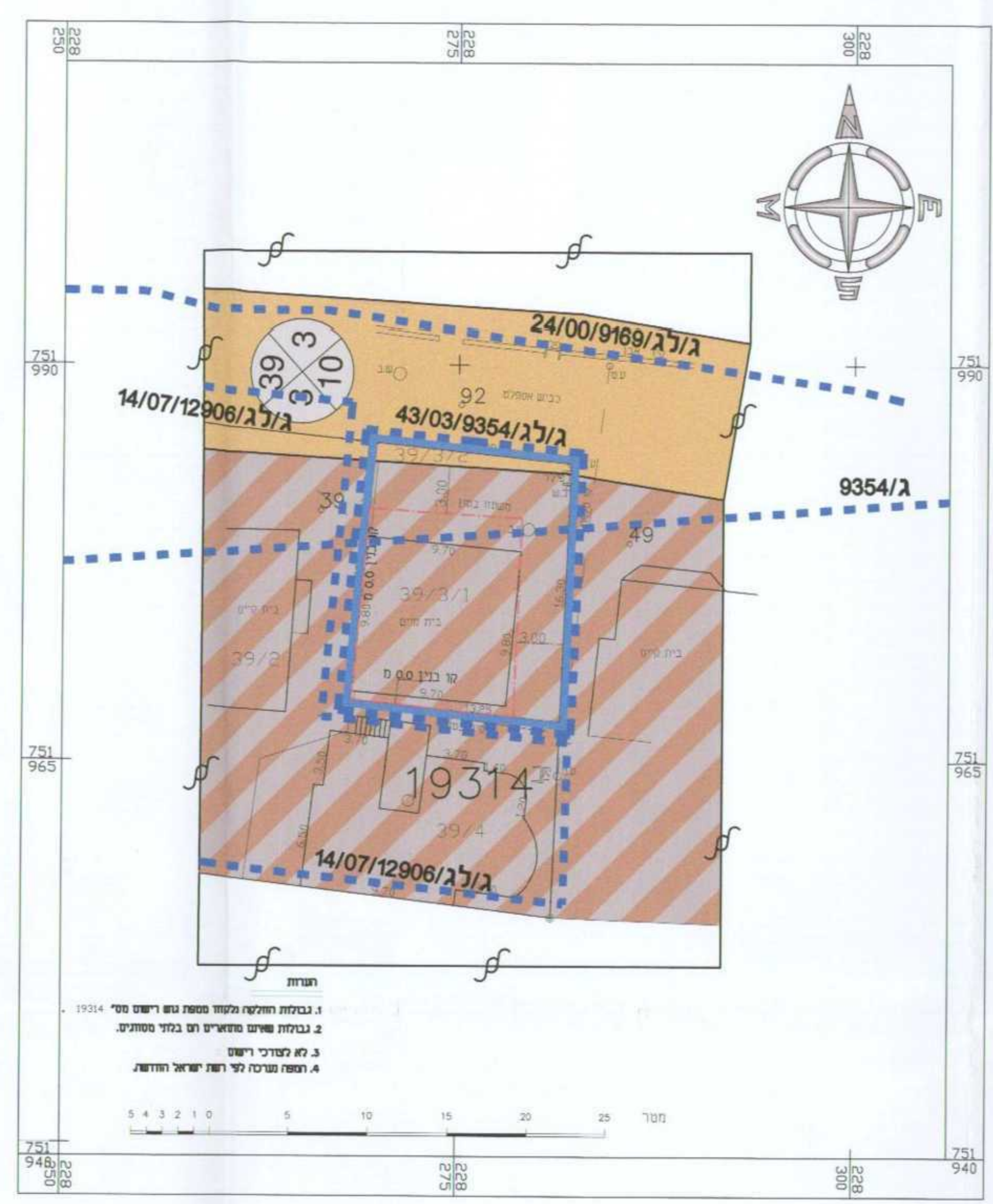
מניש התכנית	היזם בפועל	בעלי הזכויות בקרקע	עורך התכנית	מועד
שם: ח' אלד ב' דארנה ת.י: 28369221 סנין: ת.ד. 13261 סכנין 20173 מס': 0522561576 הואיל:	שם: ח' אלד ב' דארנה ת.י: 28369221 סנין: ת.ד. 13261 סכנין 20173 מס': 0522561576 הואיל:	שם: ח' אלד ב' דארנה ת.י: 28369221 סנין: ת.ד. 13261 סכנין 20173 מס': 0522561576 הואיל:	שם: גנאים פארה מתכנן - רשיו מס' 34986 סנין מינו 2017 ת.ד. 2386 פשו: 04-6743466 מס': 0505-285228 genn@hazohv.net.il	שם: גנאים מוריאן ח' רשיון יצילי מגזם אורזי מוסדר סנין: סנין 20173 פשו: 0507376402

הצהרת המודד:
1. הנדסאי המודד:
הודיע כי המודד הוא הנדסאי המוסדר מס' 994
הואיל: 0507376402

2. עובדות המודד:
הודיע כי המודד הוא הנדסאי המוסדר מס' 994
הואיל: 0507376402

מקרא מצב מאושר

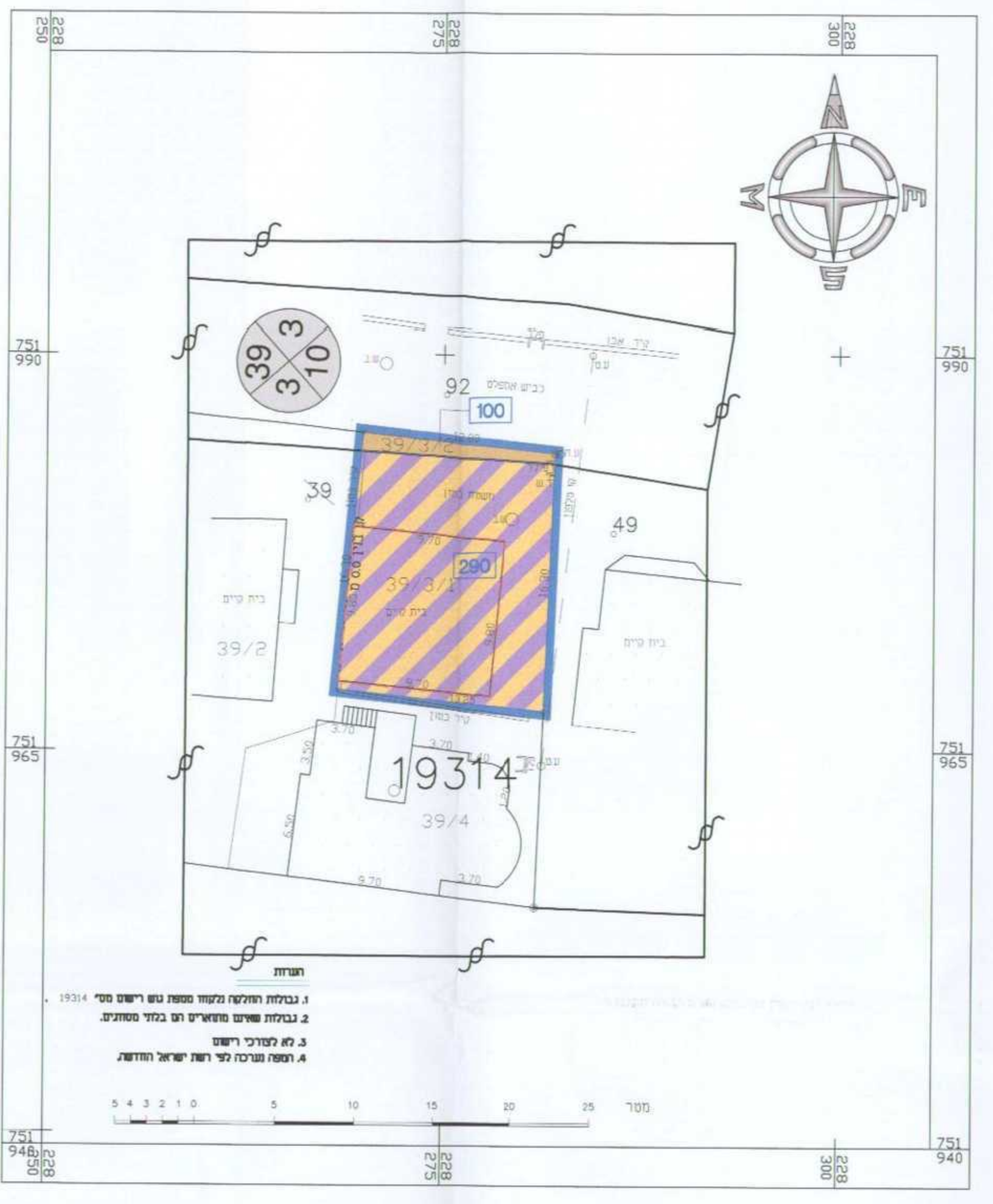
- גבול תוכנית
- גבול תוכנית מאושרת
- דרך קיימת/מאושרת
- מרכז אזרחי
- מספר הדרך קו בניין ורוחב הדרך
- גבול גוש ומספרו
- גבול חלקה ומספרה
- גבול מגרש ומספרו
- מבנה קיים
- קו בנין



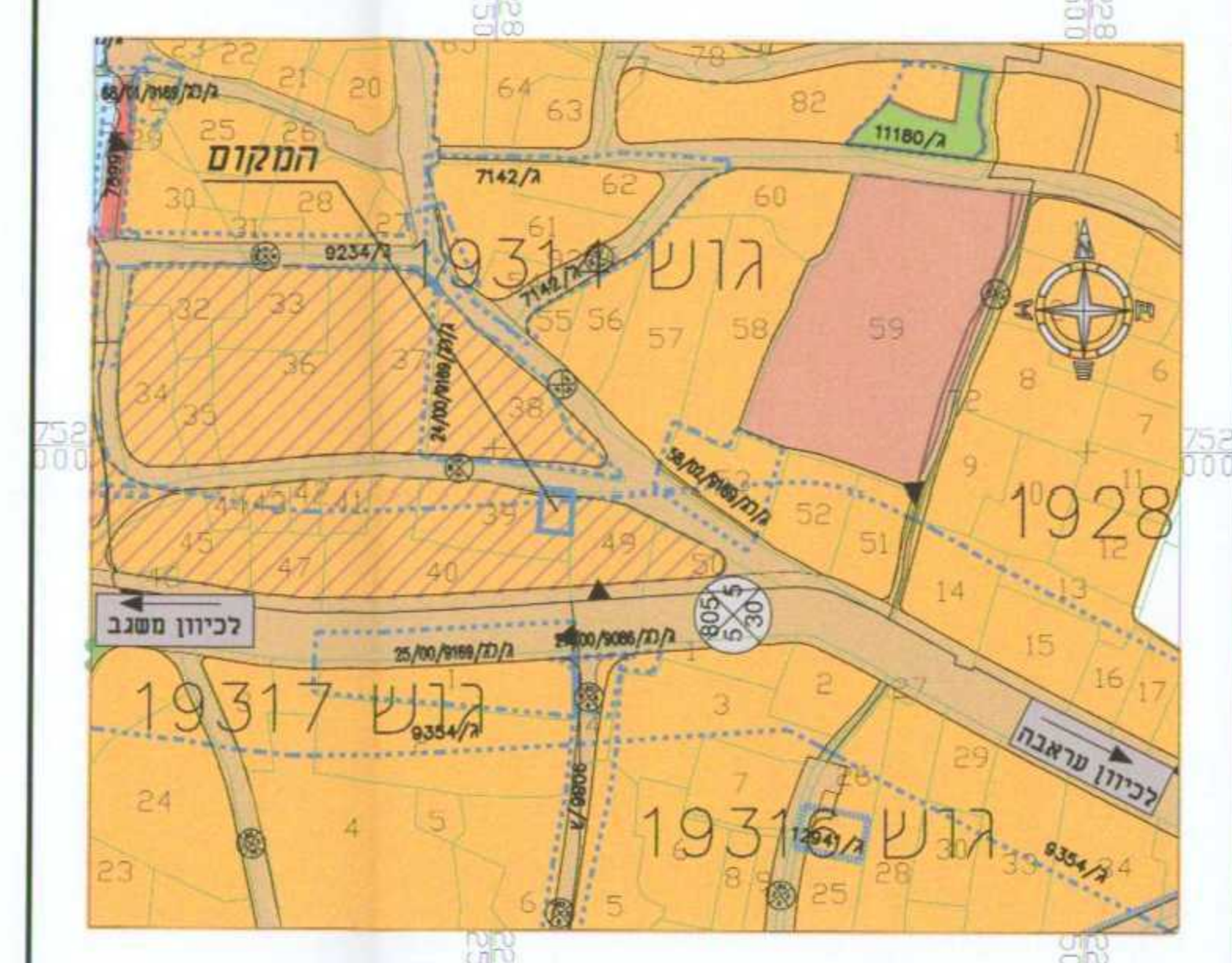
מצב מאושר קנ"מ 1:250

מקרא מצב מוצע

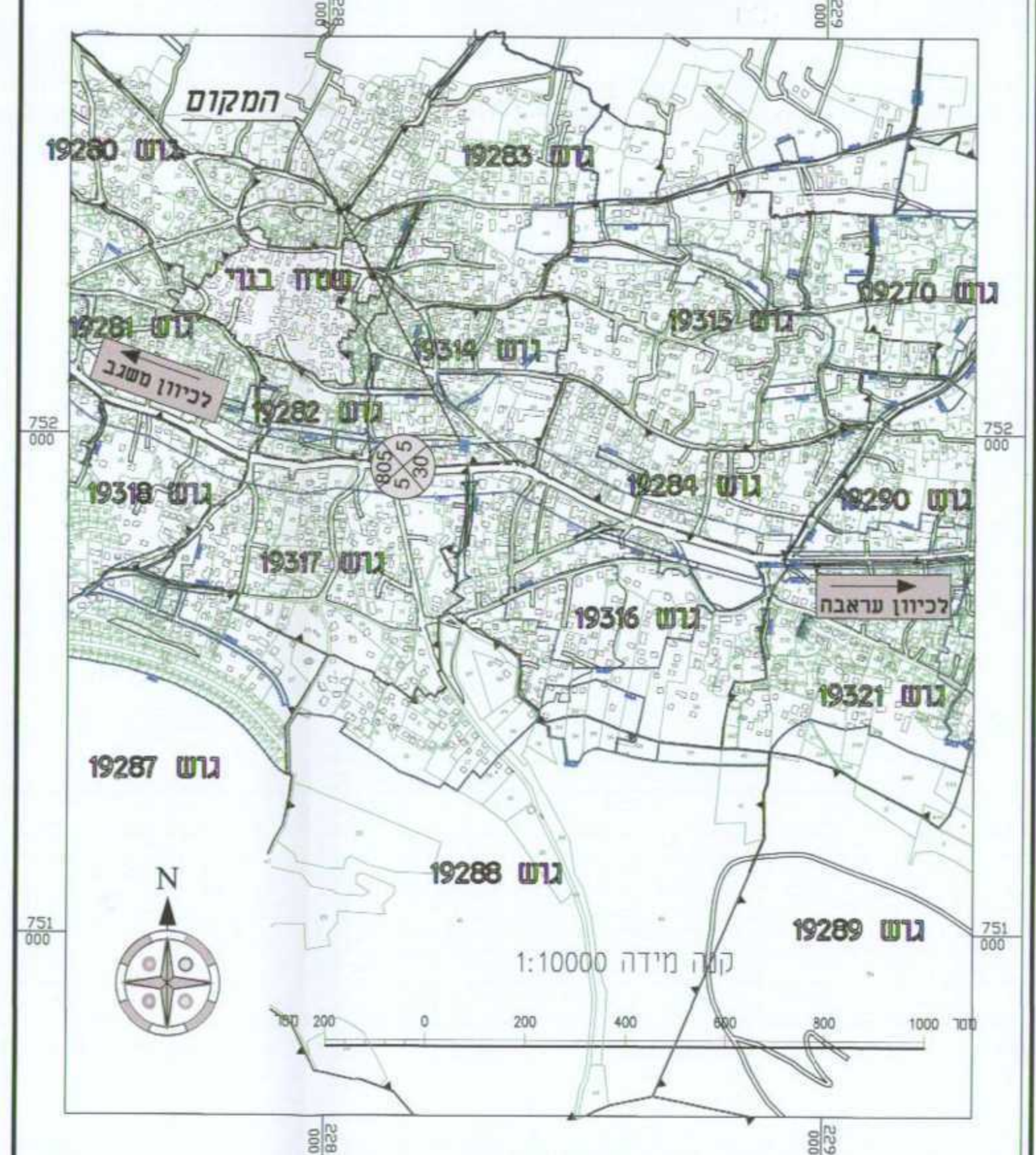
- גבול תכנית
- דרך מאושרת
- מגורים ומשרדים
- גבול תא שטח
- מספר תא שטח
- מספר הדרך קו בניין ורוחב הדרך
- גבול גוש ומספרו
- גבול חלקה ומספרה
- גבול מגרש ומספרו
- מבנה קיים
- קו בנין



מצב מוצע קנ"מ 1:250



תרשים סביבה קנ"מ 1:2500



תרשים התמצאות כללית קנ"מ 1:10000