חוק התכנון והבנייה התשכ"ה - 1965
תוכנית מפורטת

תוכנית מסי מש/מק/11/6931

שינוי קו בניין בחלקה 72 בגוש 19456

נתקבל
06-01-2011
ועדה לתו"ב משגב

תשריט

מחוז	הצפון
מרחב תכנון מקומי	ועדה מקומית משגב
רשות מקומית	מ.א. משגב
ישוב	צלמון
איחוד וחלוקה	ללא איחוד וחלוקה
תכנית בסמכות	ועדה מקומית
הוראות לתכנון תלת-ממד	אין
מועד הפקה	1.1.2011
שלב	מילוי תנאים למתן תוקף
מהדורה	1
שטח התכנית	0.798 דונם — קנה מידה 1:250

אישורים

הפקדה	מתן תוקף
תאריכון הוועדה המקומית: תודעה על אישור תוכנית מיש/מק/11/6931 בעיתון מקומי 606 מיום 28/02/2011	תאריכון הוועדה המקומית: הועדה המקומית משגב אישור תכנית מס' 11/6931/מש/מק הועדה המקומית החליטה לאשר את התכנית בישיבה מס' 20/2012 ב- 13/12/2012 יו"ר הועדה / מהנדס הועדה
שם מזמין/ה החותם:	שם מזמין/ה החותם:
תאריכון הוועדה המחוזית:	תאריכון הוועדה המחוזית:
שם מזמין/ה החותם:	שם מזמין/ה החותם:

שמות וחתימות

יזם התכנית	שם: מוחמד אסמאעיל סואעד	ת.ז.: 055781462	חתימה:
	מיקוד: 20101	מען: נחל צלמון	
	טלפון: 050-6480016	דוא"ל:	
מגיש התכנית	שם: מוחמד אסמאעיל סואעד	ת.ז.: 055781462	חתימה:
	מיקוד: 20101	מען: נחל צלמון	
	טלפון: 050-6480016	דוא"ל:	
בעל הזכויות בקרקע	שם: מוחמד אסמאעיל סואעד ואחרים	ת.ז.: 055781462	חתימה:
	מיקוד: 20101	מען: נחל צלמון	
	טלפון: 050-6480016	דוא"ל:	
עורך התכנית	שם: ואאד אבו ריא	רשות נדין 34381	אבו ריא ואאל
	מיקוד: 30810	מען: סכנין מיקוד 13208	משרד לשירותי הנדסה מ.ר. 34322
	טלפון: 04-6743937	פקס: 052-2961566 04-6741948	
	דוא"ל: g_aboriq@hotmail.com		

גושים וחלקות בתכנית

גוש	סוג הגוש	חלקות בשלמותן	חלקי חלקות
19456	מוסדר	72	155

רשימת בעלים

שם	ת.ז.	חתימה
חסן אסמאעיל סואעד	050913102	
חסין אסמאעיל סואעד	052427184	
מחמוד אסמאעיל סואעד	054463885	
מוחמד אסמאעיל סואעד	055781462	
דאהר אסמאעיל סואעד	028168136	
עפף אסמאעיל סואעד	029152386	
עאטף אסמאעיל סואעד	033679486	
עלא אסמאעיל סואעד	056937865	
סומיה אסמאעיל סואעד	057562183	
חיריה אסמאעיל סואעד	058607490	
סהירה אסמאעיל סואעד	059990069	
נרג'ס אסמאעיל סואעד	023405079	
עטאף אסמאעיל סואעד	025842196	
חתימת עורך דין		

1- המדידה המקורית

הריני מצהיר בזאת כי מדידת הטפח הסופוגרפית\המצבית המהווה רקע לתכנית זו נערכה על ידי ביום 6/07 והיא הוכנה לפי הוראות נוהל מבא"ת ובהתאם להוראות החוק ולתקנות המודדים שבתוקף
דיוק הפר הכוונה ולתקנות המודדים : מדידת גיאיתא קו כחול נמדדה בדרגה אנליטית\מדידה אנליטית מלאה ברמת תצ"ר (כולל הקו הכחול)

שם המודד	מספר רשיון	תאריך
סאלח אבו ריא	678	31/1/11

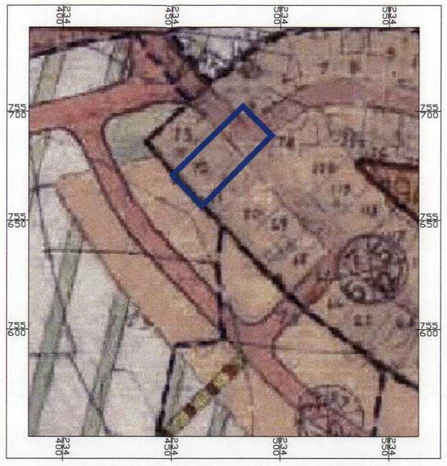

תרשים סביבה קנ"מ 1:1250
לפי תכנית ג/6931 המאושרת

תרשים סביבה קנ"מ 1:1250

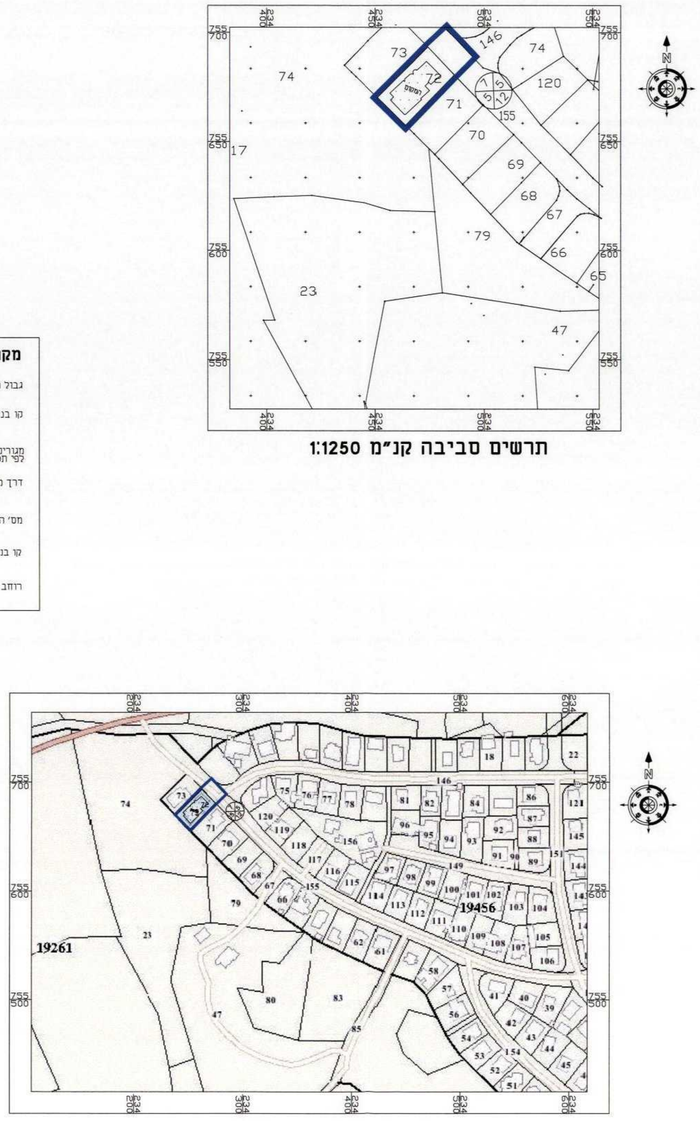

תרשים סביבה קנ"מ 1:2500

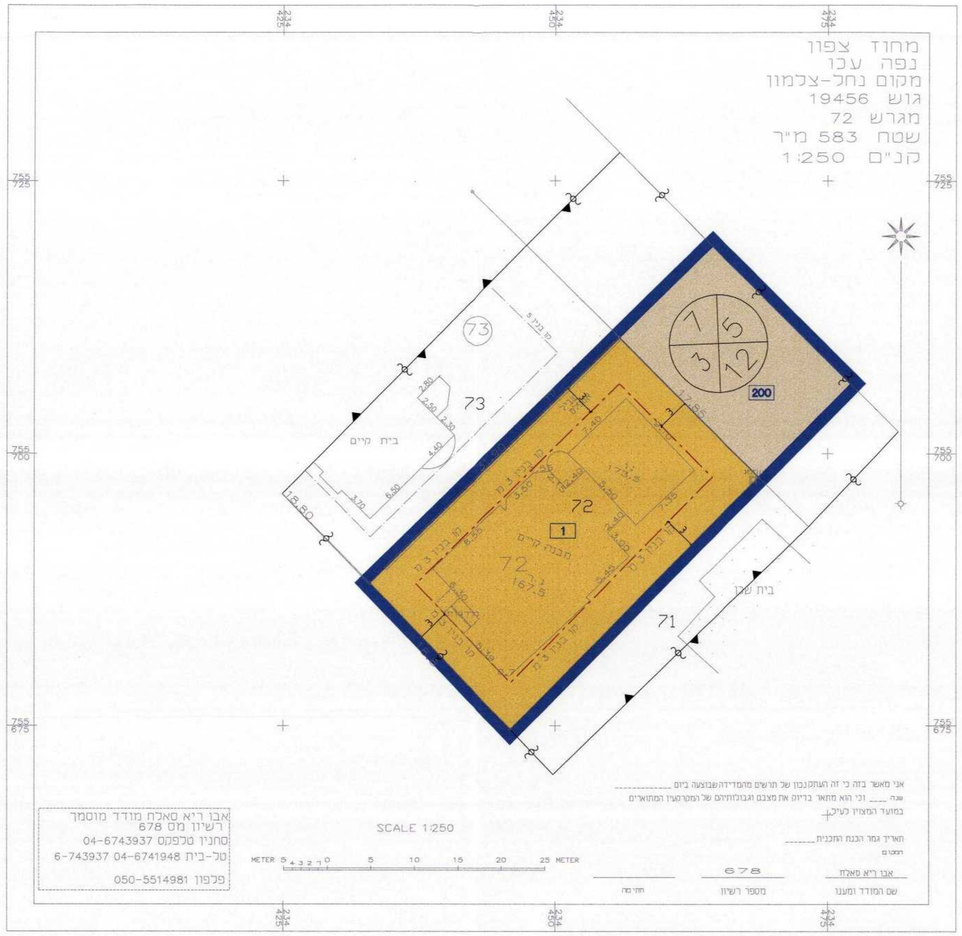

תכנית מצב מוצע קנ"מ 1:250

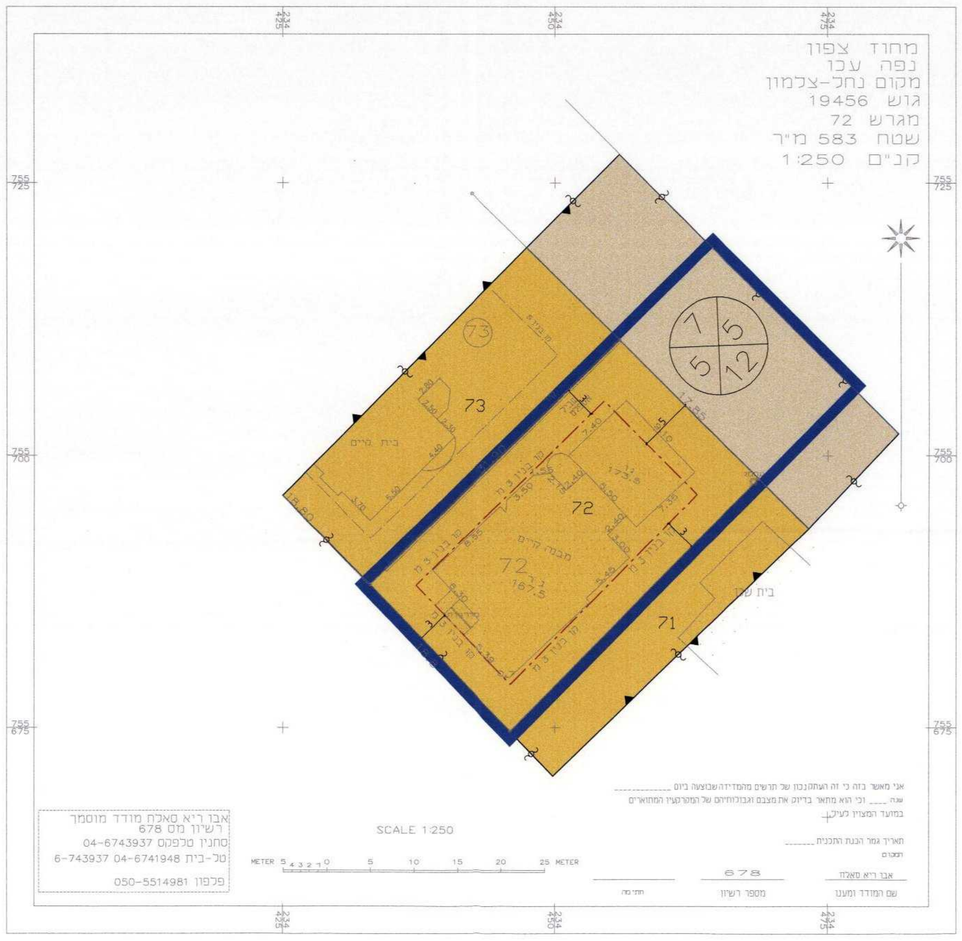

תכנית מצב מאושר קנ"מ 1:250