

משרד הפנים
מחלקת תכנון וניהול תחומים
06-01-06
ת.ד. 1000
בני ברק

תכנית מס' גנ\18605

מגרש מס' 6, מטולה

משרד הפנים מחוז הצפון
חוק התכנון והבניה תשכ"ב, 1962
18605
אישור תכנית מס' 18605
תועדה המחוזית לתכנון ובניה החליטה
ביום 13.11.10 לאשר את התכנית
סמ"כ ל: סג"ר

תכנית מפורטת

סוג איחוד וחלוקה	מסמכת ראשית מטפלת בתכנית	היתרים או הרשאות
ללא איחוד וחלוקה	ועדה מחוזית	תכנית שמכוחה ניתן להוציא היתרים או הרשאות

מחזור	הצפון :
מרחב תכנון מקומי	אצבע הגליל :
רשות מקומית	מועצה מקומית מטולה :
ישוב	מטולה :
שטח התכנית	397.0 מ"ר :
קנה מידה	1 : 250 :

18605
תועדה על אישור תכנית חד'
פרטמה בלוקים היסטוריים מס'
מיזם

גושים וחלקות בתכנית:

גוש	סוג הגוש	חלקות בשלמותן	חלקי חלקות
13214	מוטדר	80	

חותמת מודד:

שלב: מילוי תנאים למתן חוקף מהדורה: 1 תאריך: 14/12/2010

חותמות מוסד התכנון:



שמות וחתומות:

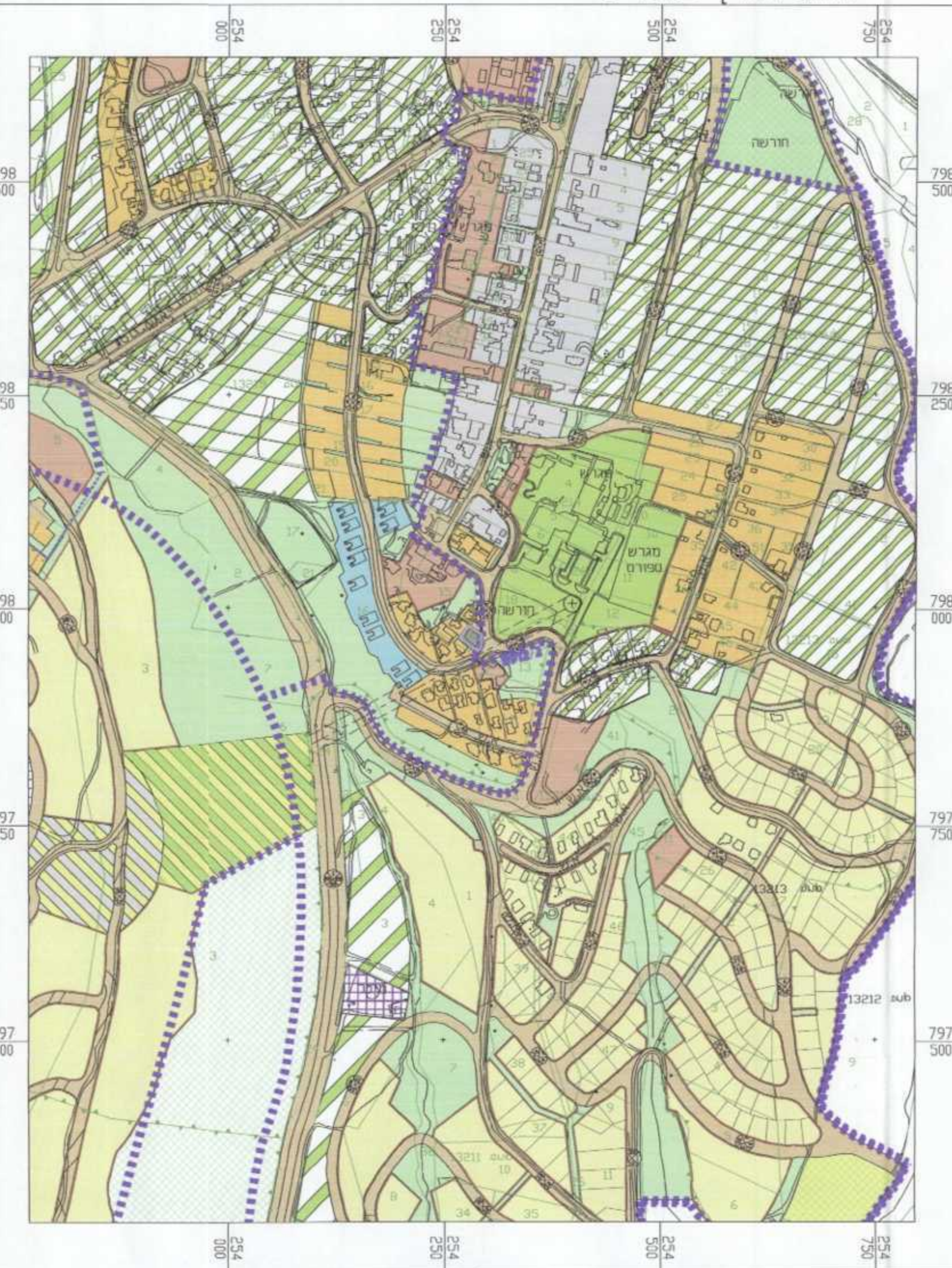
מגיש התכנית	שם פרטי ומשפחה	מס' זהות	שם וספר תאגיד / שם רשות מקומית	חתימה	תאריך
מגיש התכנית	פכס ברוך	001401165		[Signature]	
יוזם התכנית	פכס ברוך	001401165		[Signature]	
בעל הזכויות בקרקע			מ.מ.		
עורך התכנית	אדריכל בריק מחמוד	80913965		[Signature]	
מודד	מגדס ומודד מוטטר סבאג מועתז			[Signature]	

טבלת שטחים:

מצב מאושר		מצב מוצע	
יעוד	במ"ר	יעוד	במ"ר
אזור מגורים (ג)	397.0	אזור מגורים א'	397.0
סה"כ	397.0	סה"כ	397.0

מקרא מצב מאושר

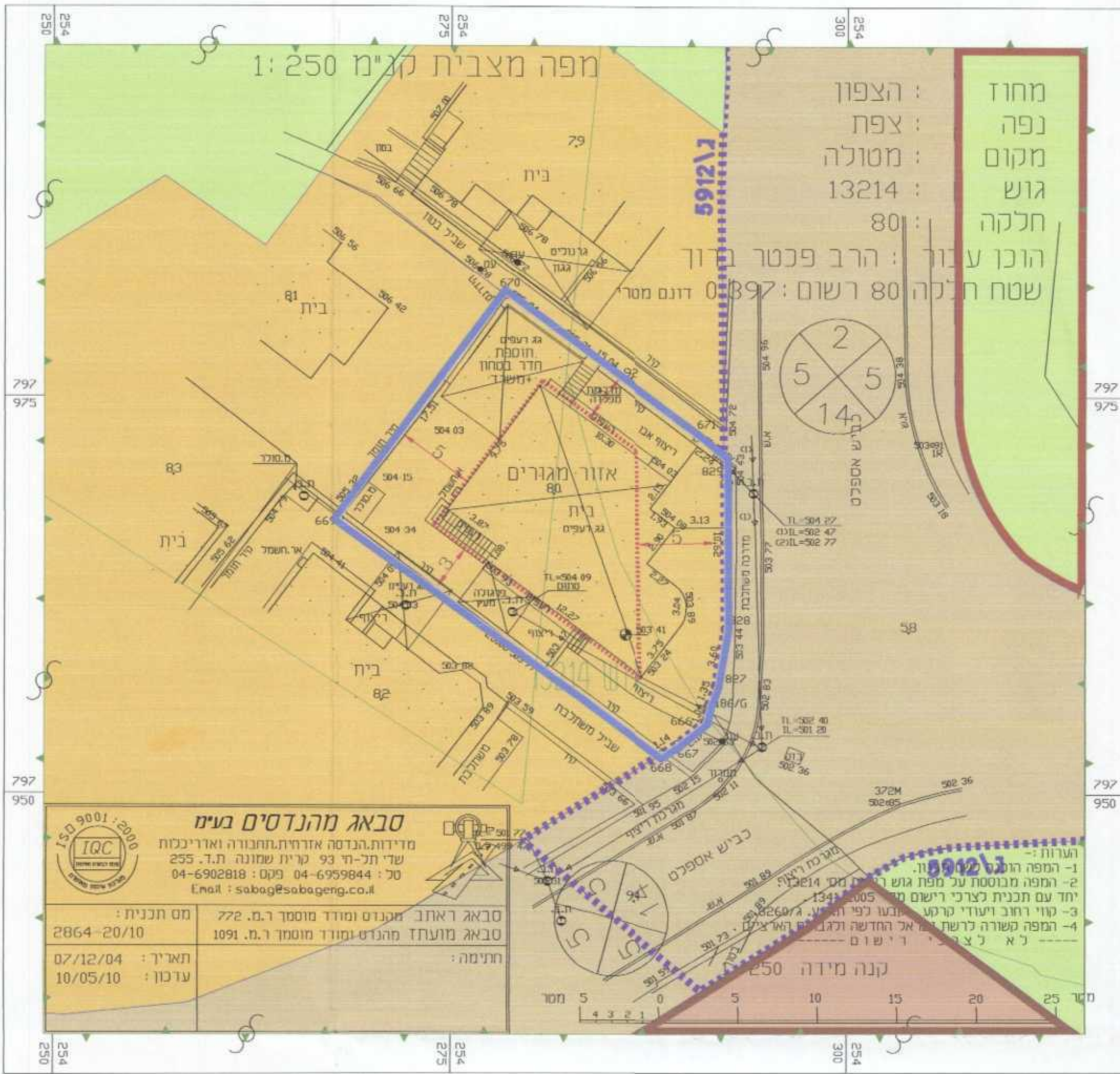
- גבול תכנית
- גבול תכנית ג/5912
- קו בניין מאושר
- גבול חלקה
- מס' חלקה
- גבול גוש
- מס' גוש
- דרך מאושרת
- אזור מיגורים (ג) עפ"י ג/8260
- מס' הדרך
- קו בניין קדמי במטרים
- רוחב הדרך במטרים



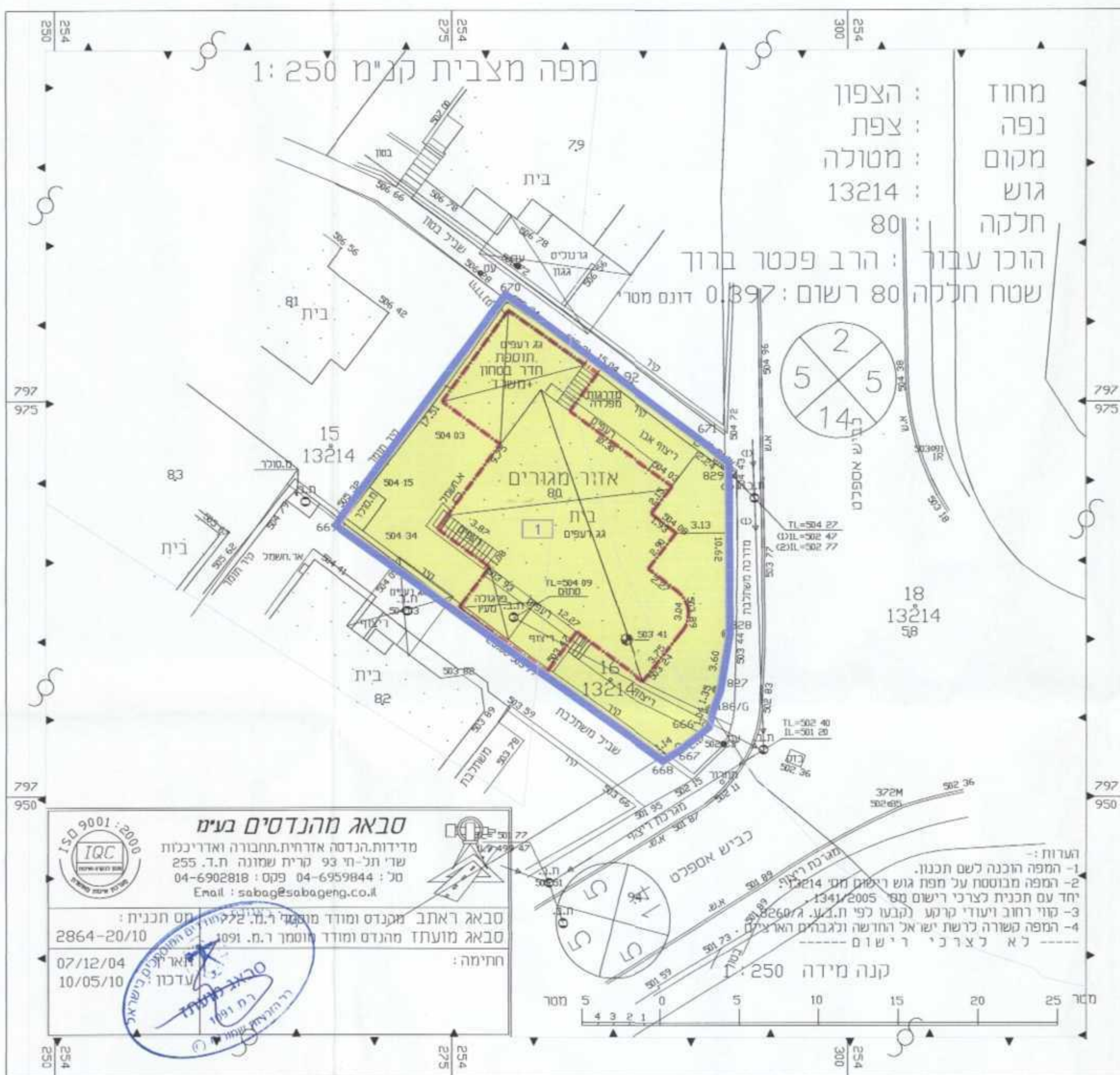
תכנית מתאר ג\8260 קנ"מ 1:5,000

מקרא מצב מוצע

- גבול תכנית
- קו בניין מוצע
- גבול חלקה
- גבול גוש
- מס' חלקה
- מס' גוש
- איזור מגורים א'
- מס' תא שטח
- מס' הדרך
- קו בניין קדמי במטרים
- רוחב הדרך במטרים



מצב מאושר קנ"מ 1:250



מצב מוצע קנ"מ 1:250