תכנית מס' גנ\18459

ראמה

שינוי ישוד מדרך מאושרת למגורים ב'

תכנית מפורטת

תשריט

איחוד וחלוקה	סמכות ראשית	אופי התכנית
ללא איחוד וחלוקה	ועדה מחוזית	תכנית שמכוחה ניתן להוציא היתרים

מחוז : הצפון
מרחב תכנון מקומי : "בקעת בית הכרם"
רשות מקומית : מ.מ. ראמה
שטח התכנית : 0.066 דונם
קנה מידה: 1 : 250

גושים וחלקות בתכנית:

גוש	סוג הגוש	חלקות בשלמותן	חלקי חלקות
שטח בנוי	מוסדר	///	

חותמות מוסד התכנון :

חוק התכנון והבניה תשכ"ה 1965
אישור תכנית מס'
הועדה המחוזית לתכנון ובניה ירושלים
ביום 21-12-2010
יו"ר הועדה המחוזית | מזכיר הועדה המחוזית | מהנדס הועדה המחוזית | סיסטמ-ל' לתכנון

חתימה על אישור תכנית מס' ... מהווה מרשם כללים ופרסומים מס' ...

שלב: מילוי תנאי תוקף **מהדורה :** 1 **תאריך :** 15.12.2010

שמות וחתימות :

מגיש התכנית	שם: חנא יוסף ת.ז. 020062675		חתימה:
	כתובת: ראמה 30055		
	טלפון: 0506204235	פקס	דוא"ל
היזם בפועל	שם: חנא יוסף ת.ז. 020062675		חתימה:
	כתובת: ראמה 30055		
	טלפון: 0506204235	פקס	דוא"ל

בעלי הזכויות בקרקע

מרשה				
1	שם: חנא יוסף	ת.ז.: 020062675	טלפון: 0506204235	חתימה:
	שם: חנא יוסף	ת.ז.: 020062675	טלפון: 0506204235	חתימה:

עורך התכנית	שם: מוגדם נדיים מוסמך מס' רשיון: 87056			חתימה: מוגדם נדיים מהנדס אזרחי 87056 מ.ר.
	כתובת: ראמה 30055			
	טלפון: 049080815	פקס: 049080815		דוא"ל
מודד	שם: פראג' ניאז' מוגדם נאזרט ומודד מוסמך מס' רשיון: 803			חתימה:
	כתובת: ראמה 30055			
	טלפון: 04-9586557	פקס: 054-6587030		דוא"ל ZYAD4@NETVISION.NET.IL

הצהרת המודד:

1. **במדידה המקורית**

הריני מאשר/ה כי מדידת ראמה המתוארת/נמדדה בתכנית זו ... נערכה על ידי ביום:

שם המודד	מספר רשיון	חתימה	תאריך

2. **עדכונים למדידה**

הריני מצהיר כי ... בחתימה לדוגמת החתן ולחתמות המודדים שבטבלה.

שם המודד	מספר רשיון	חתימה	תאריך

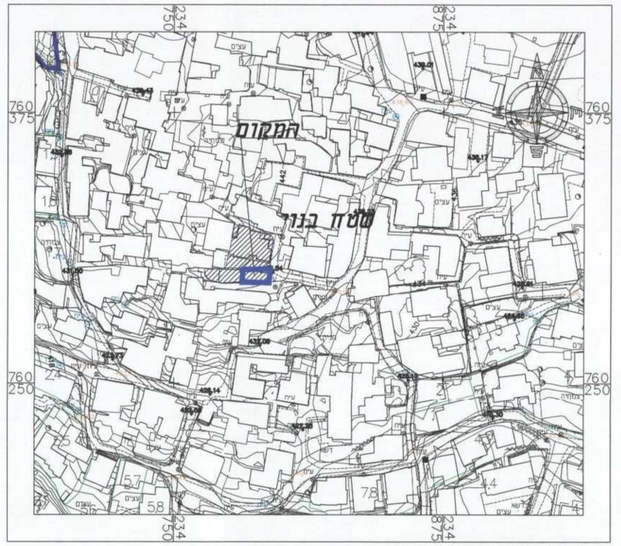

תרשים סביבה קנ"מ 1 : 1250

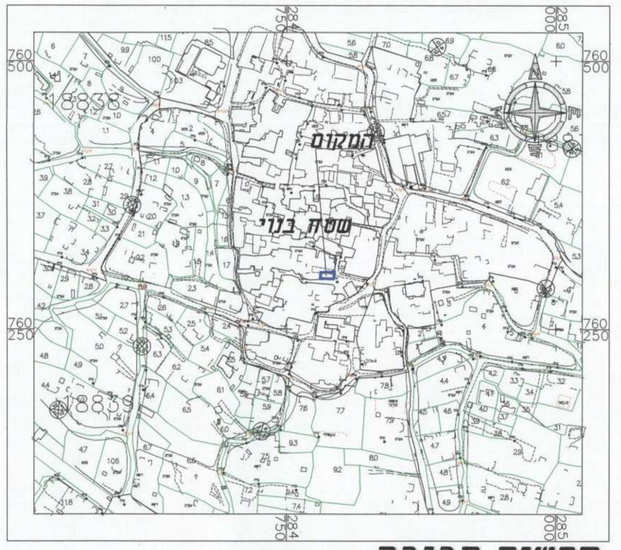

תרשים סביבה קנ"מ 1 : 2500

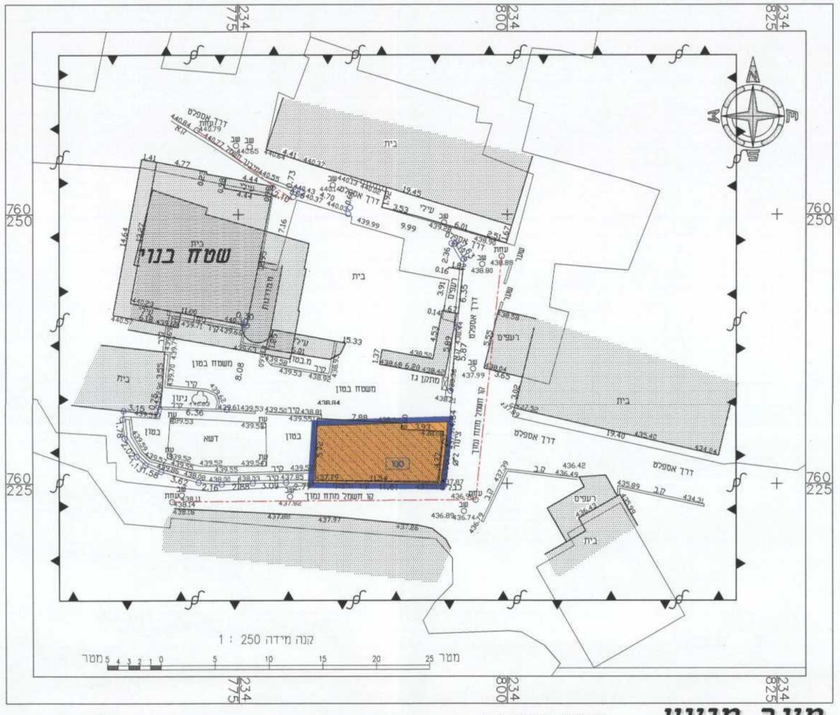

מצב מוצע קנ"מ 1 : 250

מקרא
מצב מוצע

- גבול תכנית
- מגורים ב'
- דרך לביטול
- גבול תא שטח
- מספר תא שטח 0000
- 19078 גבול גוש ומספרו
- 65 גבול חלקה ומספרה
- מבנה קיים

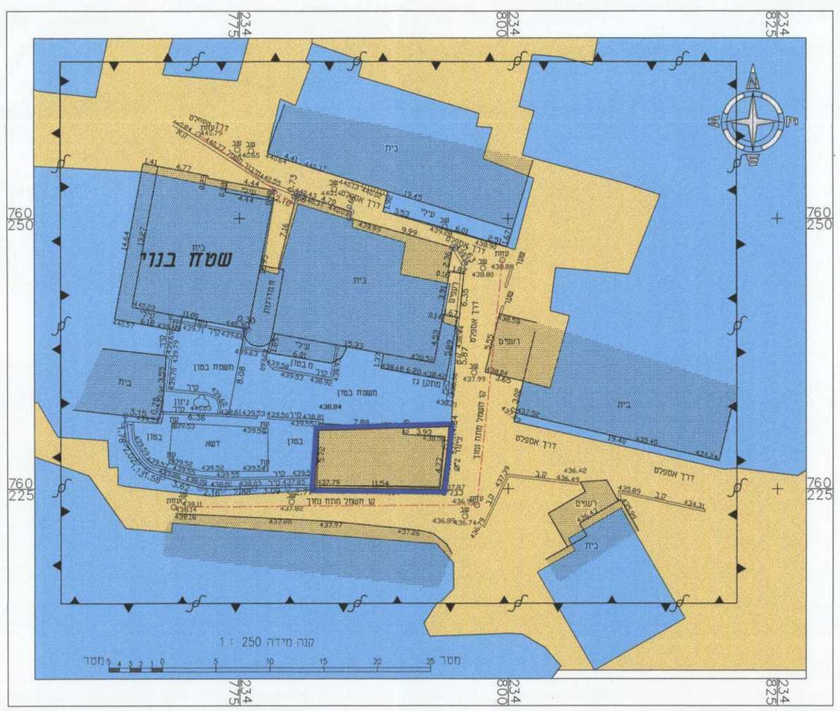

מצב מאושר קנ"מ 1 : 250

מקרא
מצב מאושר

- גבול תוכנית
- דרך מאושרת
- מגורים ב'
- 19078 גבול גוש ומספרו
- 65 גבול חלקה ומספרה
- מבנה קיים