תכנית מסי 17829/2

בריכת מי חקלאות מנחמיה

תוכנית מפורטת

איחוד וחלוקה	מסמכת רשות	אזור תכנית
כלא איחוד וחלוקה	3. מחוזית	תכנית שכיחה: לגן נוצרים ותחומי בניה

מחוז: צפון
מרחב תכנון מקומי: עמק מעיינות
רשות מקומית: מ.א. עמק מעיינות
ישוב: צפונית מערבית לנמנמיה
שטח התכנית: 2.751 דונם (מדידה גרפית)
קנ"מ: 1:500

גושים וחלקות בתכנית:

גוש	חלקות בשלמות	חלקי חלקות
15471	-	65, 77, 60, 71, 57, 59, 58
	-	
	-	

חתימת מודד:

חותמות מוסד התכנון:

שלב: מתן תוקף מהדורה: 6 תאריך: 10.10

שטחי החתימות:

יזם תכנית	שם:	שטרודיי	חתימה:
		חברת נמרים בישראל	
	כתובת:	חלב שדי לה דה חיה	
	טלפון:	04-8550000	פקס: 04-8550468
מגיש התכנית	שם:	שטרודיי	חתימה:
		חברת נמרים בישראל	
	כתובת:	חלב שדי לה דה חיה	
	טלפון:	04-8550000	פקס: 04-8550468
בעל מקרקעין רשומים	שם:	מינהל המרקעי ישראל	
		בחברת לרכבת מנחמיה	
	כתובת:	ת.ד. 580, נצרת עלית, 16100	
	טלפון:	04-6558639	פקס: 04-6558621
עורך התכנית	שם:	חיל מהנדסים יועצים בע"מ	
	כתובת:	שדרות הנדיב בן חיים, ת.ד. 3090 מיקוד 30100	
	טלפון:	04-8533853	פקס: 04-8568022
מודד	שם:	חברת מיפוי מדוייק בע"מ משרד המודד	
	כתובת:	רח' מכר הנמרים יקום מחצבה 20600	
	טלפון:	04-9895052	פקס: 04-9895056, 04-9895036

טבלת שימושי קרקע

יעוד	מצב מאושר		מצב מוצע		
	בדונם	ב-%	יעוד	בדונם	ב-%
שמח ללא יעוד עיה תכנית מפורטת	2.081	82.15%	מלאכות ומקצוע מכל דקל ולמלבר ולבלבל	0.491	17.85%
מלאכות ומקצוע	0.491	17.85%	עיבוד חקלאי מכל דקל ולמלבר ובכל דבר	0.535	19.45%
			מתבנים ציבוריים	1.725	62.70%
סה"כ	2.751	100%	סה"כ	2.751	100%

תרשים סביבה - קנים - 1:50,000

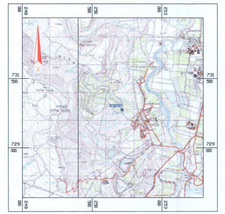

מפת גושים וחלקות
קנים 1:5000

החלטת הולגת"ע מ-27.04.2010
אישור הקלות מדרך מס' 90
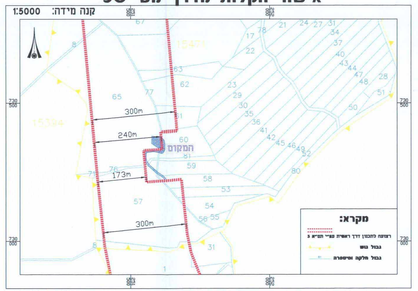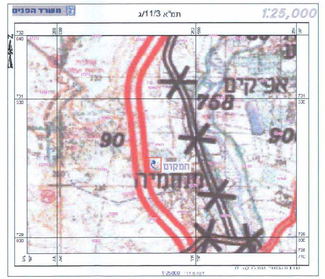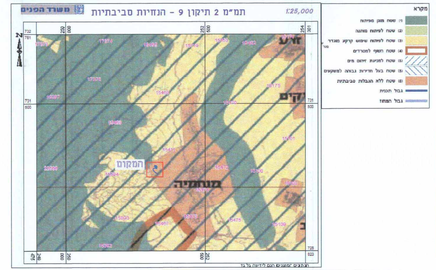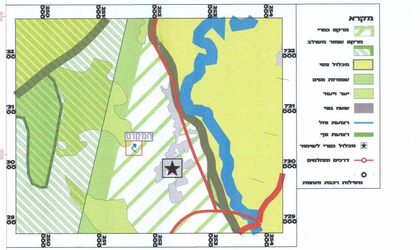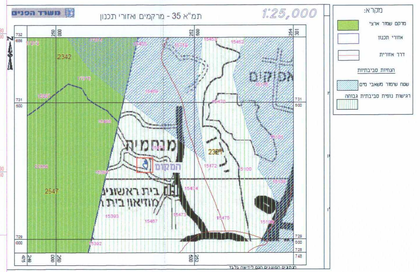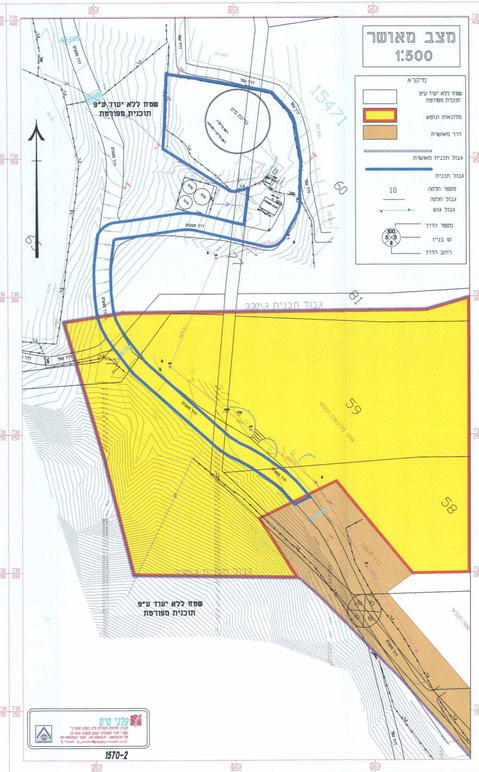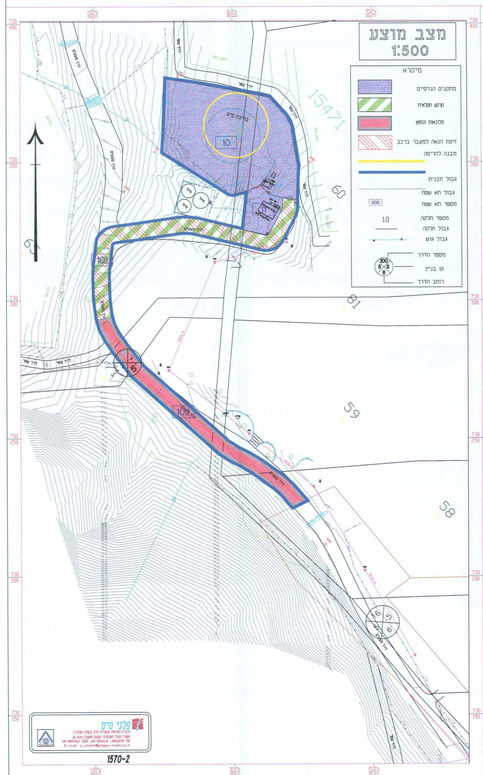
קנה מידה: 1:5000