

הרשות לשמירת הטבע והגנים הלאומיים
מרחב תכנון מקומי עמק המעינות (בקעת בית שאן)
תכנית מתאר מס' 15153/ג'
בהתאם לתמ"א 8, תמ"א 35 ותמ"מ 9/2

הנקראת שמורת טבע: **עין אור**
מחוז: ירדן
נכח: עמק המעינות (בקעת בית שאן)
מועצה אזורית: מנהל מקרקעי ישראל - מחוז הצפון
בעל הקרקע: ת.ד. 580 קריית המשלה נצרת עילית 17105
טל. 04-6558211 - 04-6560521
יום ועורך התכנית: הרשות לשמירת הטבע והגנים הלאומיים רח' עם ועלמו 3 ירושלים
70 : 02-5005444
כ"ב - 27.3.11
סה"כ שטח התכנית: כ - 130 דונם
קנה מידה: 1:2,500

טבלת שטחים

שטח	דונם	%
מזב מוצע	130	100
שמורת טבע	130	100
סה"כ	130	100

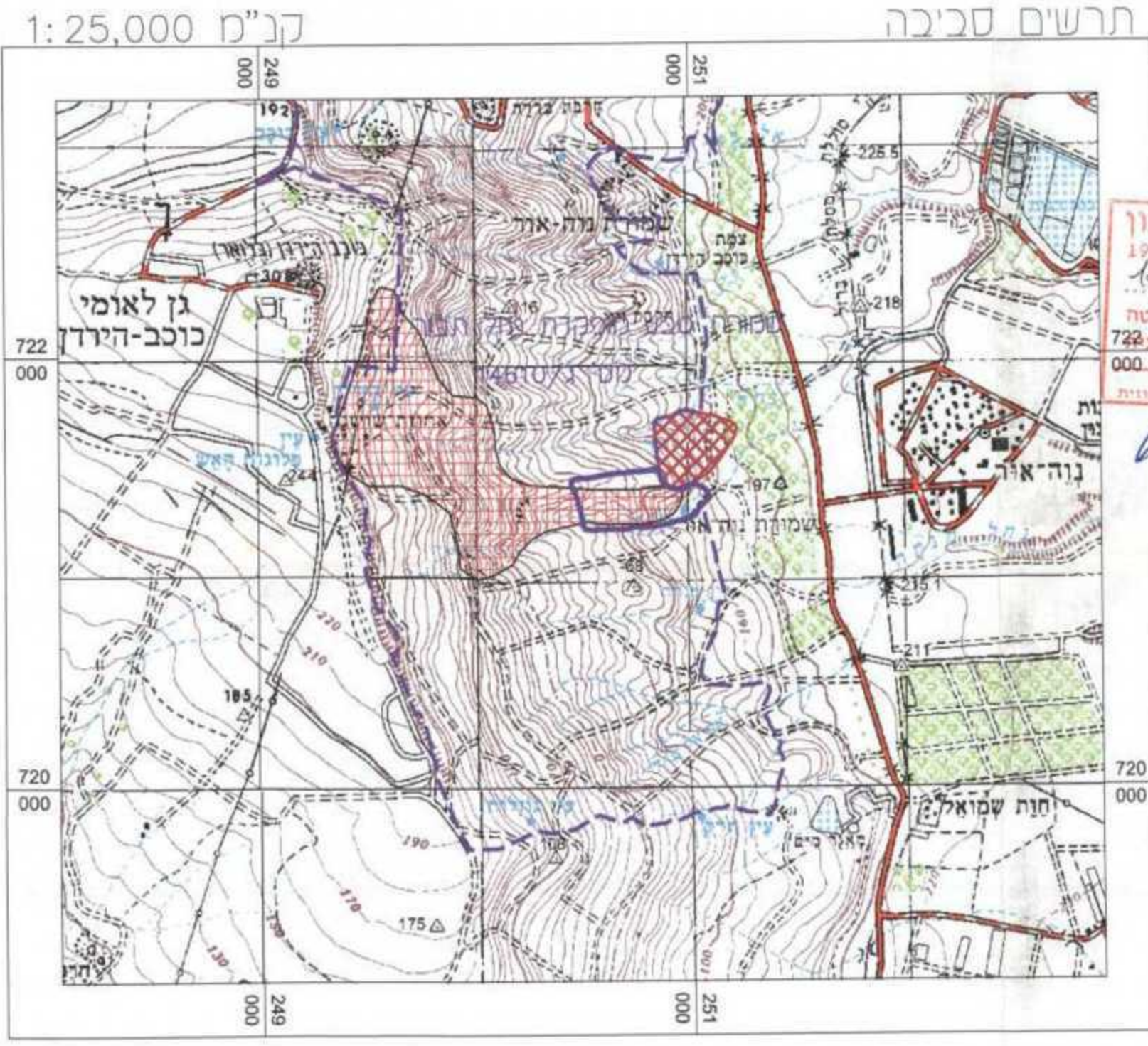
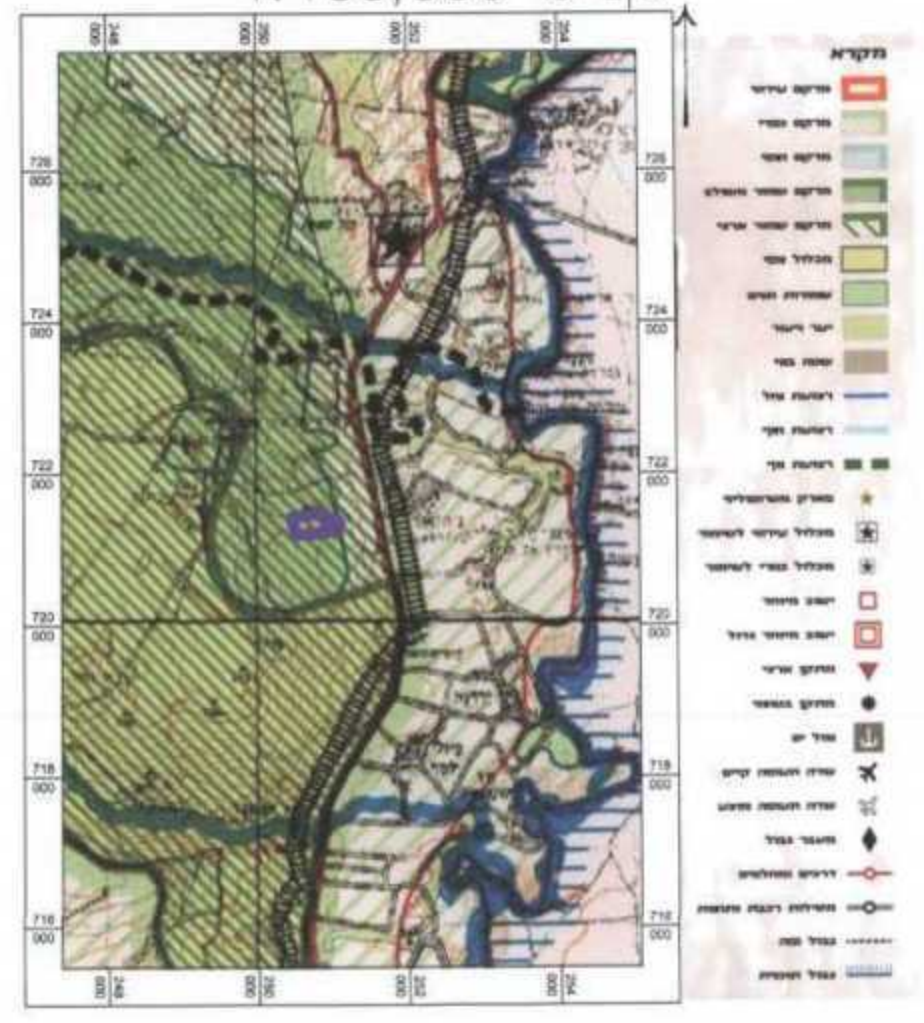
טבלת גושים וחלקות:

גוש	חלקה בשלמות	חלקה בחלקיות
22632	107	51
22660	107	58,114,192

חוקה זו אינה חייבת להיממש
מס' 1953
מועצה אזורית המעינות

- גבול התכנית
גבול תכנית קיימת
גבול גוש רשום ומספרו
גבול חלקה רשומה מספרה
שטח שמורת טבע
שטח עתקות
תמ"א 14
תמ"א 22
יער טבעי לשמור

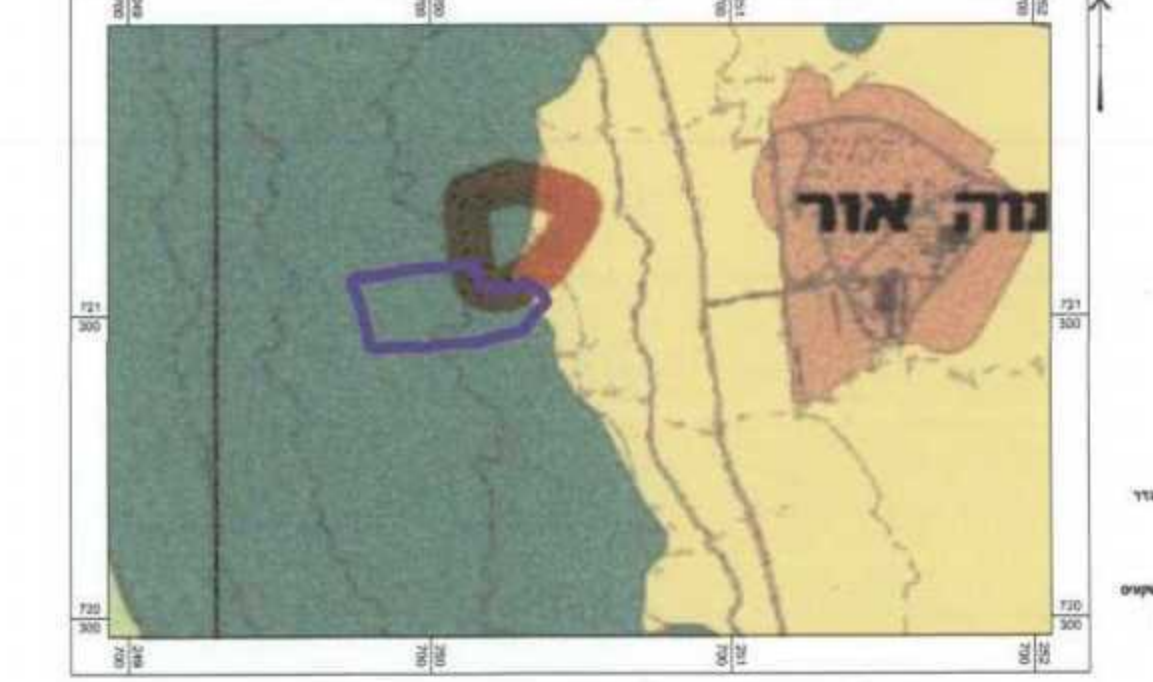
- תאריך עדכון: 26.02.01
תאריך עדכון: 28.03.01
תאריך עדכון: 19.04.01
תאריך עדכון: 04.06.07
תאריך עדכון: 16.06.07
תאריך עדכון: 24.06.07
תאריך עדכון: 12.07.07
תאריך עדכון: 24.10.08
תאריך עדכון: 07.04.09
תאריך עדכון: 12.08.09



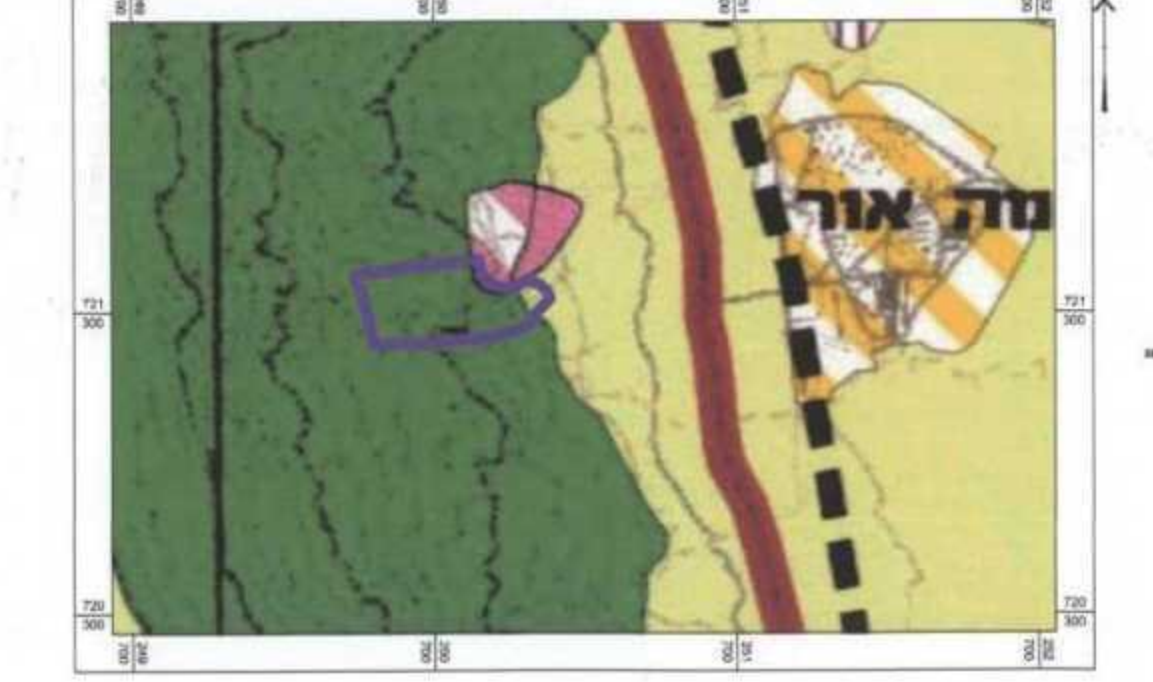
תרשים סביבה תמ"א 35 - מרקמים
קנ"מ 1:100,000

תרשים סביבה
קנ"מ 1:25,000

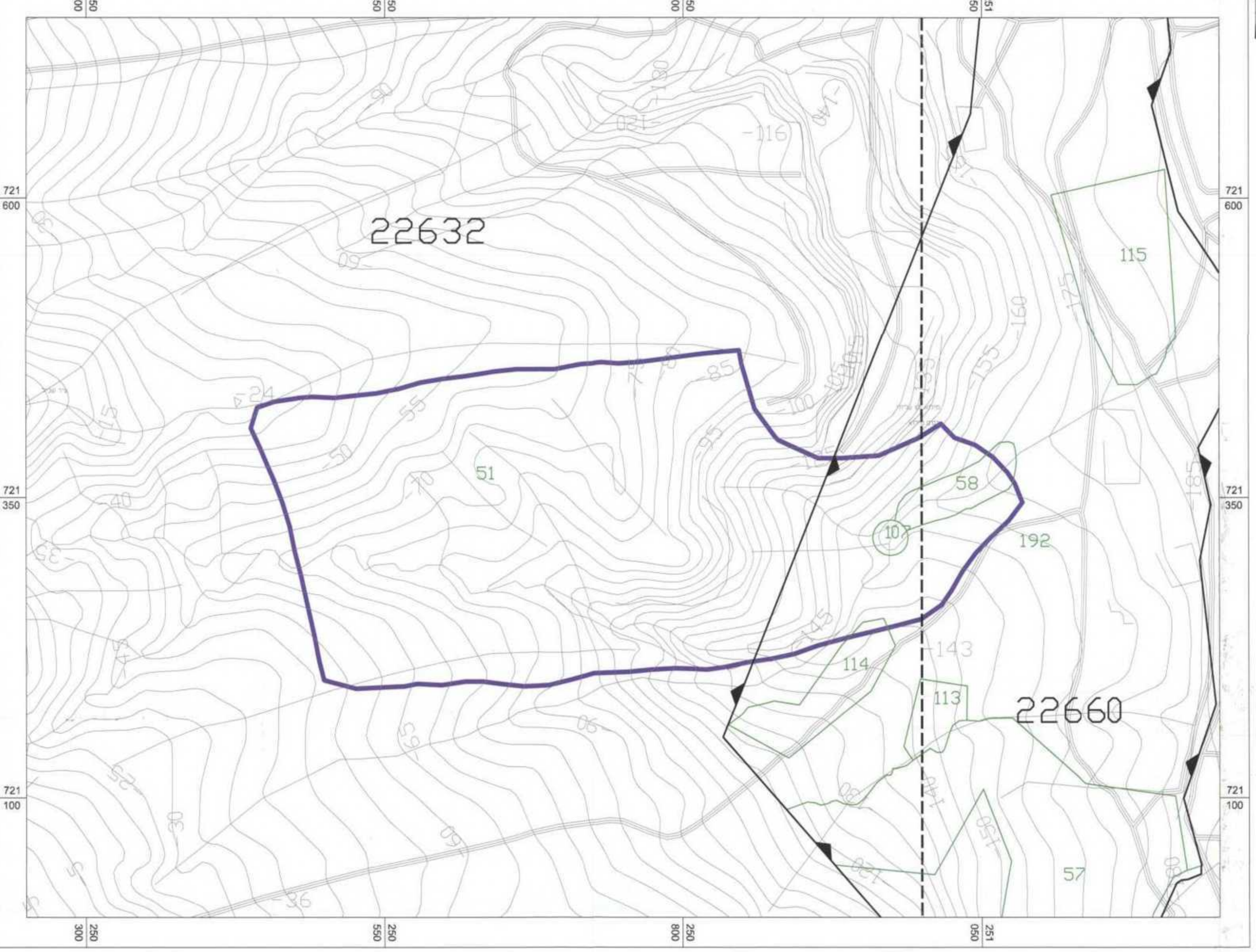
תרשים סביבה תמ"מ/2-9 הנחיות סביבתיות
קנ"מ 1:25,000



תרשים סביבה תמ"מ/2-9 יעודי קרקע
קנ"מ 1:25,000



מצב קיים לא חלות תוכניות מתאר מפורטות מקומיות קנה מידה: 1:2,500



מצב מוצע קנה מידה: 1:2,500

