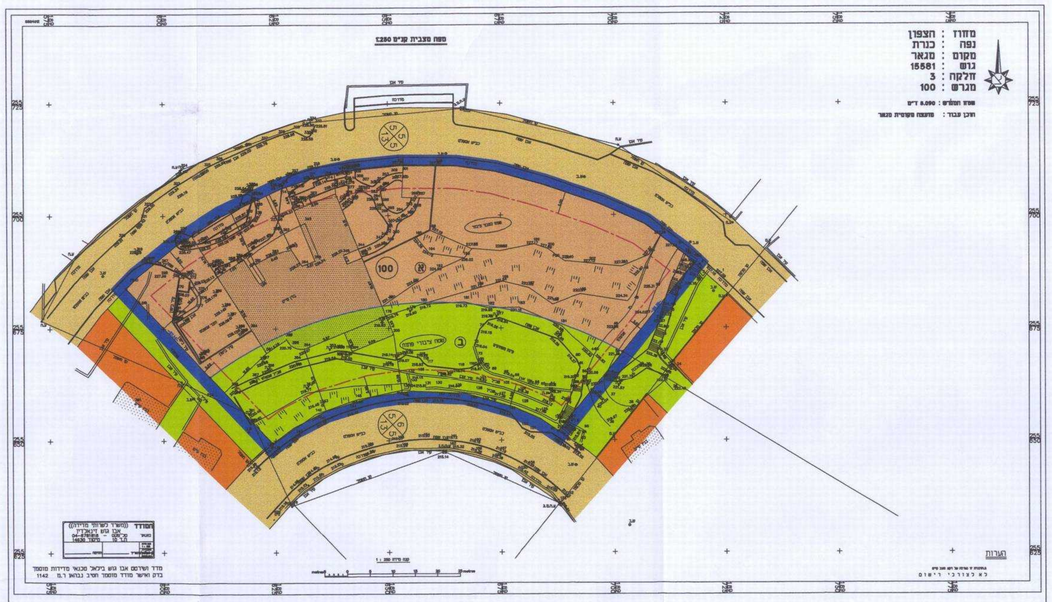

מצב מאושר קנ"מ 1 : 500

(ע"פ תכניות ג\3738)

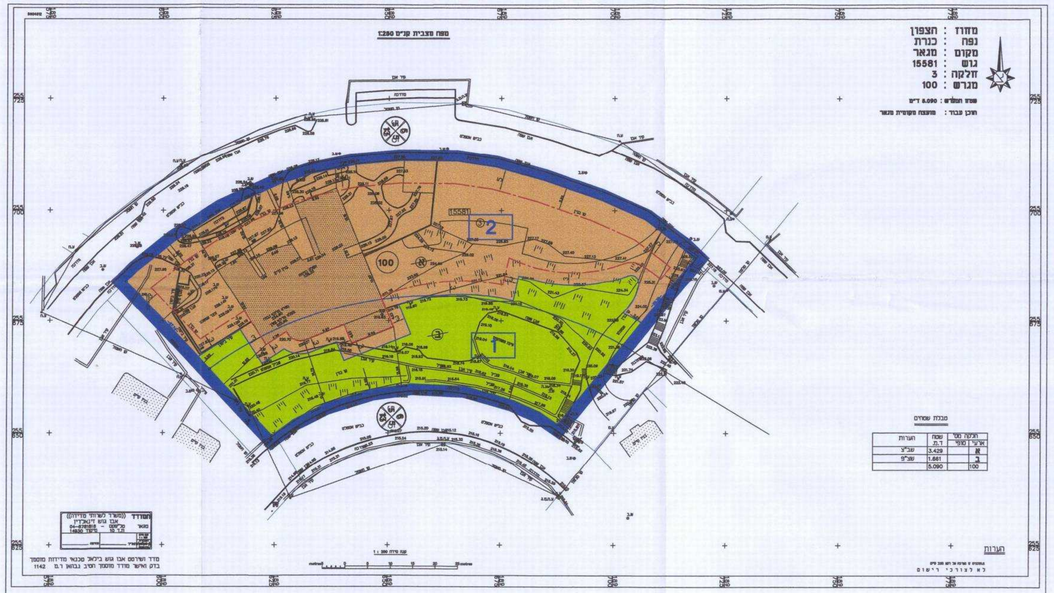

מצב מוצע קנ"מ 1 : 500

מקרא מצב מאושר:

- גבול תכנית
- גבול תכנית מאושרת
- מגורים
- מבנים ומוסדות ציבור (שב"צ)
- שצ"פ
- דרך מאושרת
- מסי גוש 6490
- גבול חלקה
- מסי חלקה 310
- מסי דרך
- קו בניין קידמי 4
- רוחב הדרך 12

מקרא מצב מוצע:

- גבול תכנית
- קו בנין
- מבנים ומוסדות ציבור
- שצ"פ
- מסי גוש 6490
- גבול חלקה לביטול
- מסי חלקה לביטול
- גבול מגרש\תא שטח חדש
- מסי מגרש\תא שטח חדש 100
- מסי דרך
- קו בניין קידמי 4
- רוחב הדרך 12

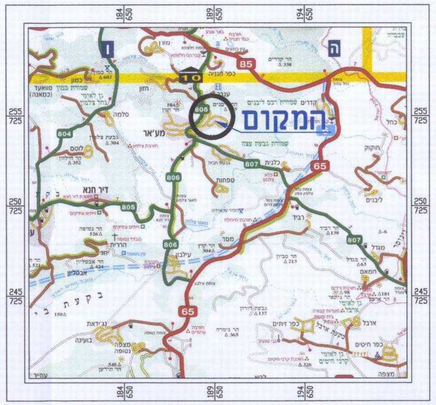

תרשים התמצאות כללית
קנ"מ 25000 : 1

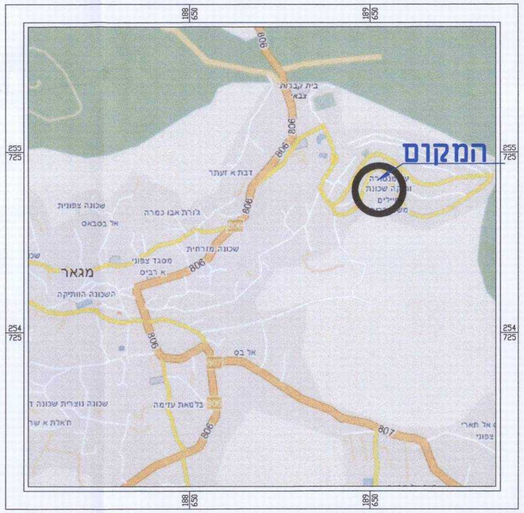

תרשים סביבה קנ"מ 2500 : 1

טבלת שטחים מצב מאושר

יעוד	בדונם	ב-%
מבנים ומוסדות ציבור (שב"צ)	3.42	67.2
שצ"פ	1.67	32.8
סה"כ	5.09	100

טבלת שטחים מצב מוצע

יעוד	בדונם	ב-%
מבנים ומוסדות ציבור	3.42	67.2
שצ"פ	1.67	32.8
סה"כ	5.09	100

תכנית מסי: מק\גמ\3738\370

מרכז יום לקשיש - מרר

תשריט

סוג התכנית	סוג איחוד וחלוקה	סמכות האישור	היתרים או הרשאות
מפורטת	כולל איחוד וחלוקה בהסכמת בעלים	ועדה מקומית	תכנית שמתוכה ניתן להוציא היתרים

מחוז : צפון
מרחב תכנון מקומי :גליל מזרחי
רשות מקומית : מרר
שטח התכנית : 5.09 דונם
קנה מידה : 1 : 500

גושים וחלקות בתכנית:

חלק מגוש	סוג הגוש	חלקות בשלמותן	חלקי חלקות
15581	מוסדר		3

חתימת המודד:

שלב: הגשה מהדורה : 2 תאריך : 10/12/09

חתימת מוסדות התכנון :

ועדת מקומית "גליל מזרחי"
הפקדת תכנית מס' 370/3738/מק/גמ
הוגדרה המקומית הוגלית להפקיד את התכנית
בישיבה מס' 2/09 ביום 11.11.09
יו"ר הועדה

הודעה בדבר הפקדת תכנית מס'
פורסמה בילקוט הפרסומים מס' 6134
מיום 2.9.10 עמ' 4091

ועדת מקומית "גליל מזרחי"
אישור תכנית מס' 370/3738/מק/גמ
מליצה: ומקומית מחליטה לאשר את התכנית
בישיבה מס' 1/11 מיום 30.1.11
יו"ר הועדה

הודעה בדבר אישור תכנית מס'
פורסמה בילקוט הפרסומים מס' 6253
מיום 23.6.11 עמ' 4338

שמות וחתימות :

	שם מיר המשפחה / שם רשות מקומית	מספר זיהוי	שם המסחר / הארגון / שם רשות מקומית	חתימה	תאריך
מגיש התכנית			מ.מ. מרר		
יזם בפועל (שם רלוונטי)			מ.מ. מרר		
בעלי עניין בקרקע			מינהל מקרקעי ישראל		
עורך התכנית	אלי וייסברג	008996910	אליוסברג-מ.בוזגוסקי אדריכלים בע"מ		
מודד	אבו גנם דיאאדין		חשב-קשוחי מדידה		

הערות המודד:

1. המדידה הסתיימה

ליד מודד בשם כי מדידה הסתיים המפגש/המצבים המתוארים רשם לתוכנית זו, מורכה על ידי בינם. 4/08
הדיא ומכנה לפי הוראות שדה מבאיים ובהתאם לדרישות המדיון ומתקנות המודדים שבתקנה. ריים הם הבחול והקדסה.
מדידה בעזרתם כחול (בכבל) בדוא אבסולוטי/מדידה אבסולוטי מסוג בית מבט מבט (בכל הם הכחול).

אבו גנם דיאאדין — שם המודד | 1172 — מספר רשיון | חתימה | 30/6/10 — תאריך

2. עדכונים המדידה

ליד מודד בשם כי מפה המשקיף/המצבים המתוארים רשם לתוכנית זו, מרכות ברשם הקדסראלי, נבדקה על ידי המפאה מדכיתעדכנה בינם. 6/6/10 בהתאם לדאות המדיון ומתקנות המודדים שבתקנה.

אבו גנם דיאאדין — שם המודד | 1172 — מספר רשיון | חתימה | 30/6/10 — תאריך

784/taba2/index_mqgm3738.DWG