

**תכנית מס.מק/כר\15\11053**  
**רח. עפרוני 22, שכ. גבעת מכוש, כרמיאל**

**הוזהר שינוי לתכנית מפורטת ג' 11053 בתוקף**

**תשריט**

איחוד וחלוקה	מסכת ראשית	אופי התכנית
ועדה מקומית	129	תכנית עניית מכוחה להוציא היתרים

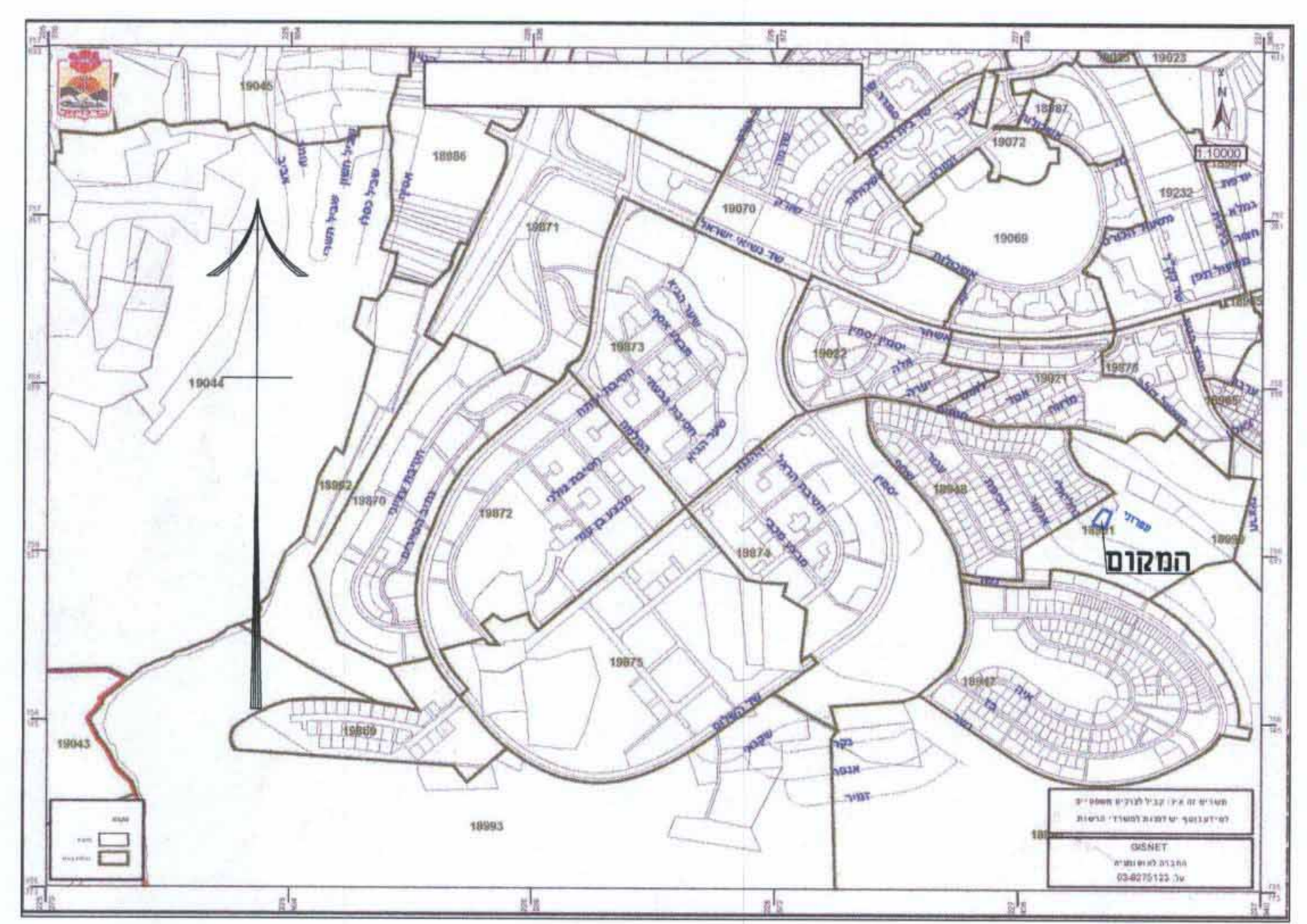
**מחוז :** צפון  
**מרחב תכנון מקומי :** כרמיאל  
**רשות מקומית :** כרמיאל  
**שטח התכנית :** 672.0 מ"ר  
**קנה מידה :** 1 : 250

**גושים וחלקות בתכנית :**

גוש	סוג הגוש	חלקות בשלמותן	חלקי חלקות
18991	מוסדר	129	225

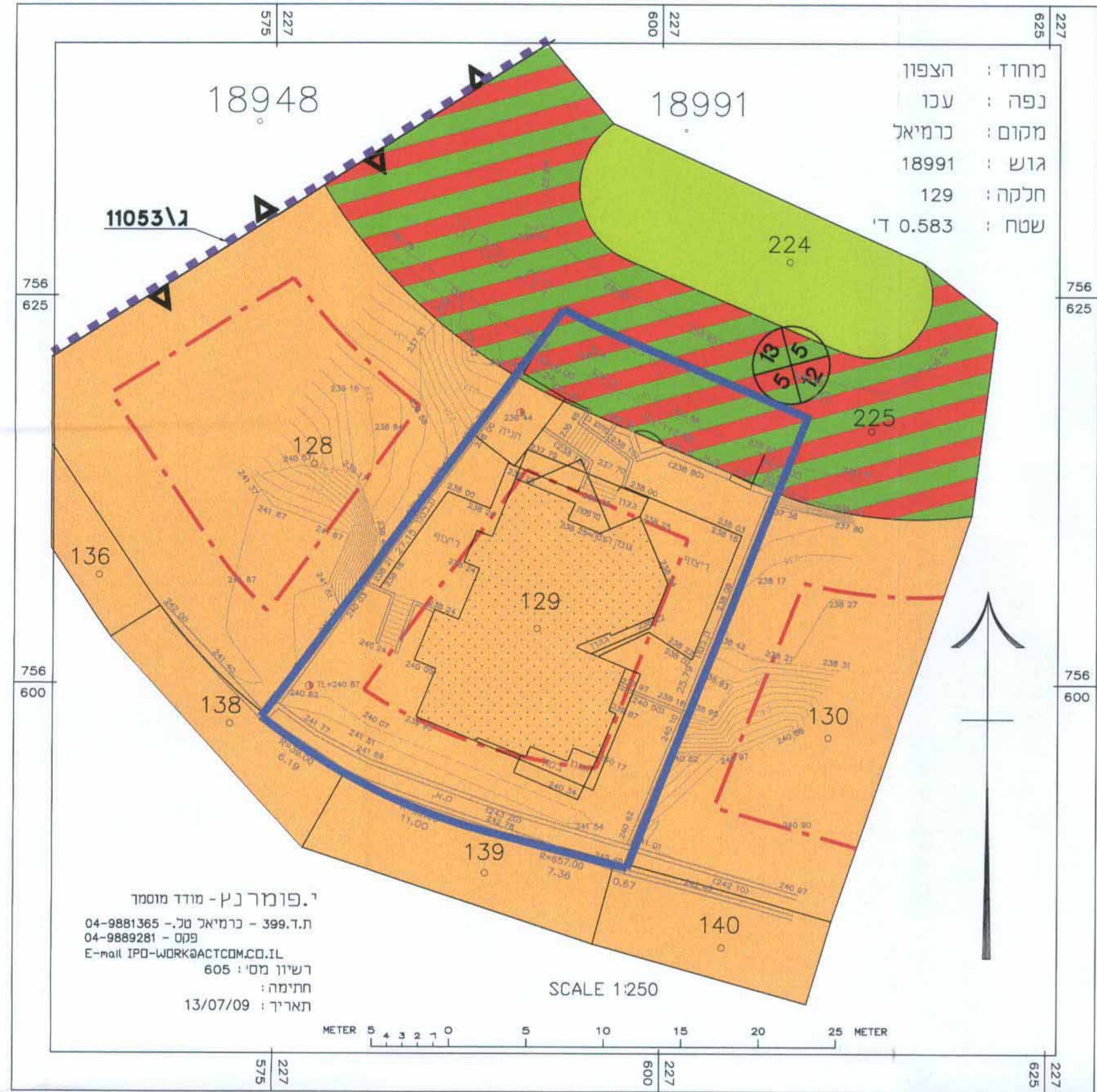
**חותמות מוסד התכנון :** חותמות מועצה מקומית - עדי אלול  
**חותמות מוסד התכנית :** חותמות מועצה מקומית - עדי אלול  
תאריך: 15/11/09  
תאריך: 10.10.2006  
תאריך: 15/11/09

**שלב :** הגשת התכנית  
**תוקף :** מחזורי: 1 תאריך: 27/07/09  
מחזורי: 1 תאריך: 06/02/11



**תכנית התמצאות כללית**

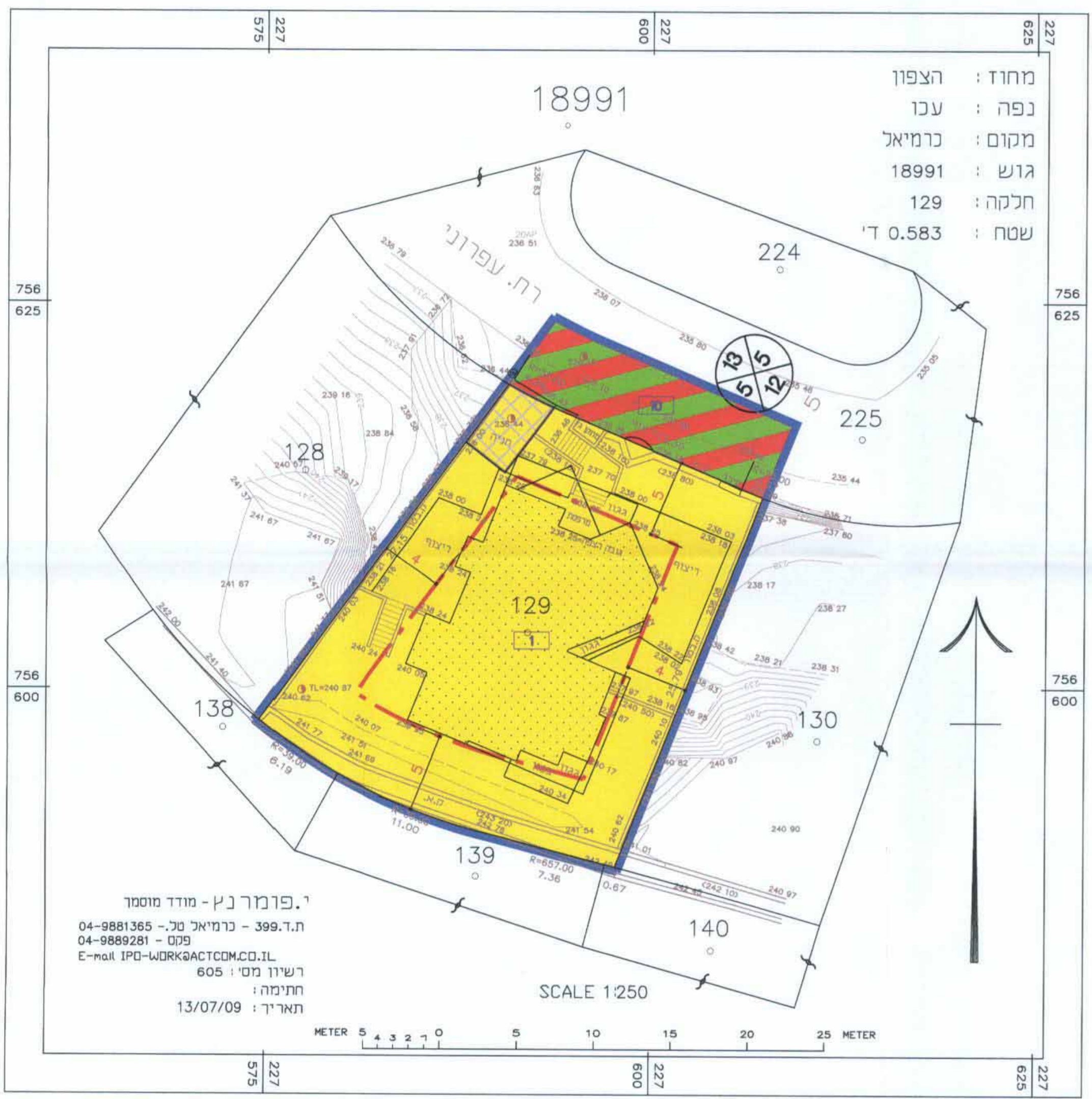
ק"מ 1 : 10.000



**מקרא מצב מאושר**

- גבול תכנית
- גבול תכנית מאושרת
- קו בניין
- מגורים א
- שטח ציבורי פתוח
- דרך משולבת
- מספר דרך
- קו בניין
- רוחב דרך

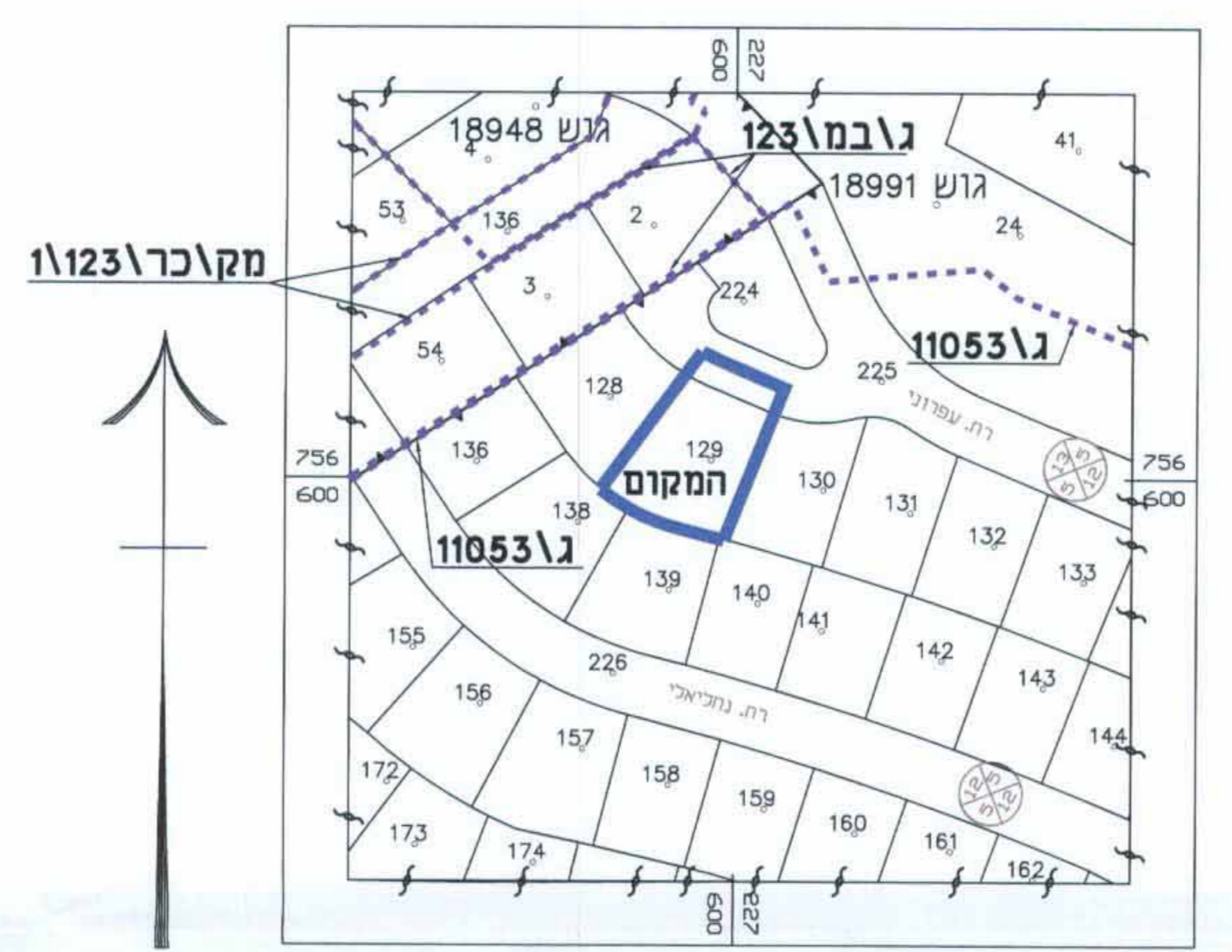
**מצב מאושר** ק"מ 1 : 250  
**עפ"י תכנית ג' 11053 מאושרת**



**מקרא מצב מאושר**

- גבול תכנית
- קו בניין
- מגורים א
- דרך משולבת
- חניה
- תא שטח
- מספר דרך
- קו בניין
- רוחב דרך

**מצב מוצע** ק"מ 1 : 250



**תרשים סביבה** ק"מ 1 : 1250

**שמות ותחזימות :**

יזום התכנית	פרגיאן אורי
מגיש התכנית	פרגיאן אורי
בעל הזכויות במקרקע	תהיל מוקדעי ישראל

עורך התכנית	קרייס ויקטוריה אדריכלית
מועד	ת.ד. 399 כרמיאל

**הצהרת המודד :**

הריני מצהיר בזאת כי מדידת המפה המופגרת/המצבית המוצגת הינה נכונה על ידי בים: 13.07.09 והיא הוכנה לפי הוראות נוהל מדידת ובראשם להוראות החוק ולתקנות המודדים שבתוקף. דיוק המדידה והכחול והדוסטר: מדידה גרפית/ קו כחול (בלבד) ברמה אנליטית/ מדידה אנליטית מלאה ברמת הציר (כולל הקו הכחול)  
שם המודד: ישראל פורמן  
מספר רישון: 605  
תאריך:  
חותמה: