תכנית מס' גג\18568

שינוי משטח להכנון בשתיר לתעוגרים- שפולה עילית

תשריט

מחוז :	תכנון
מרחב תכנון מקומי :	שפולה
רשות מקומית :	שפולה
שטח התכנית :	8.619 מ"ר
קנה מידה:	1 : 250

מאושר ותקפה מסכת ראשית | **שנר תכנית**

הוראות הנספח | **יזמות מחדש** | **הוצאת היתרים מכוחה מיוחדים**

נושאים וחלקות בתכנית:

נוף	שם נוף	שטח בדונם	מקור מידע
פרוצה	מבוטל	8.6543	
פרוצה	מבוטל		1
פרוצה	מבוטל		102

זהותמות מוסד התכנון :

שלב: אישור מחדודה : ★ תאריך : 11-3-2011

שמות וזהתמות :

יוזם התכנית	שם	שכון בנין קריית שפרה	
	כתובת	שכון בנין 666 שפולה עילית	
	מספר	0544-741-222	
מגיש התכנית	שם	שכון בנין	
	כתובת	שכון בנין 666 שפולה עילית	
	מספר	0544-741-222	
בעל התכנית	שם	מינהל מקרקעי ישראל - מחוז שפולה	
	כתובת	רח' הר. נאמן, שכון קריית פרחים	
	מספר	04-6262000	
בעל הקרקע	שם	מינהל מקרקעי ישראל - מחוז שפולה	
	כתובת	רח' הר. נאמן, שכון קריית פרחים	
	מספר	04-6262000	
עורך התכנית	שם	אדר' אדריכל אמיר בלה	
	כתובת	רח' הר. נאמן 50	
	מספר	04-6262000	054-4444444
מודד	שם	מודד	
	כתובת	מודד מ. מודד	
	מספר	04-6444444	054-4444444

הגבלת המודד

מרגע שמודד מ.ר.מ.ה בחנה המפורטת/מקצרת בהתנה נקע לקבוע את הגבולות על הקרקע, אין לבצע שום שינוי בגבולות הקרקע ללא אישור מראש ובכתב מאת המודד. מלבד מקרה הנמדדים הנמצאים רק חלק מהחל הקרקעות מדידה בהיתלם מחל בהתנה בהתנה אלו/אלו/אלו/אלו אפשרות מלא בהתנה מלא בכל מקום הנמדד.

שם המודד	מס' רישיון	חתימה	תאריך

מצב מוצע

קנ"מ 1 : 250

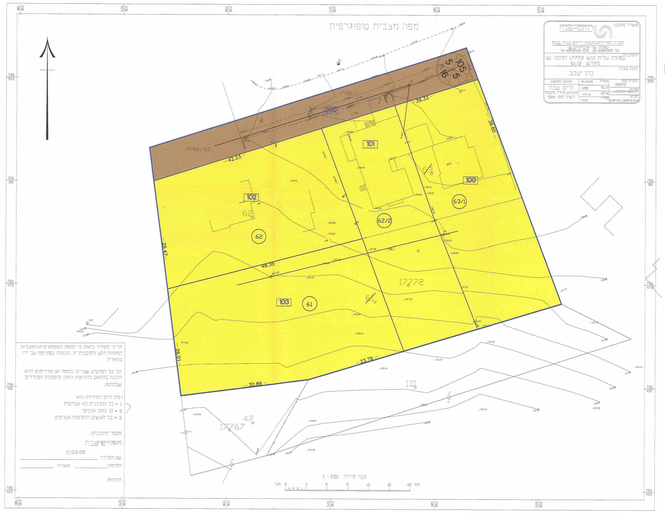

מקרא מצב מוצע

- גבול תכנית
- 285 גבול גוש/חלקה
- מגרש א'
- דרום מאוד מאוד רגיש
- יחיד ואשרת
- שמר ערכי מים
- מסר מדד
- חלק מחלק
- 62 מס' מגרש

מצב מאושר

קנ"מ 1 : 250

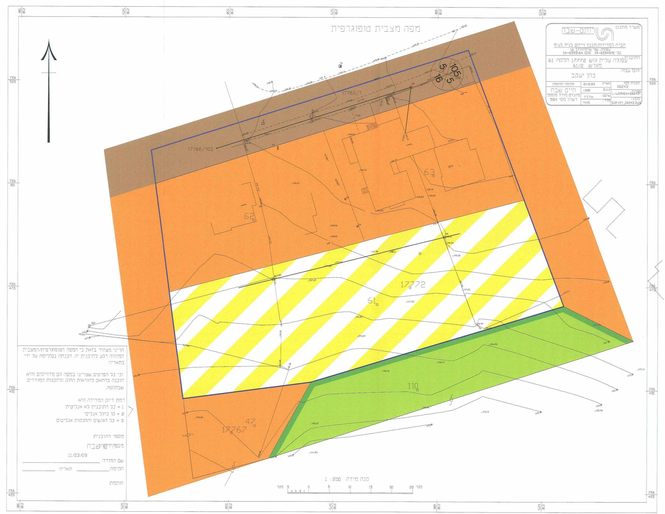

מקרא מצב מאושר

- גבול תכנית
- מגרים א' - אישור אזור לא מאוים
- יחיד ואשרת - אישור אזור לא מאוים
- שמר ערכי מים - אזור מאוים
- שמר ערכי מים - אזור לא מאוים

תרשים סביבה לפי ג/ 12567

קנ"מ 1:10,000

תרשים סביבה קרובה

קנ"מ 1:5000

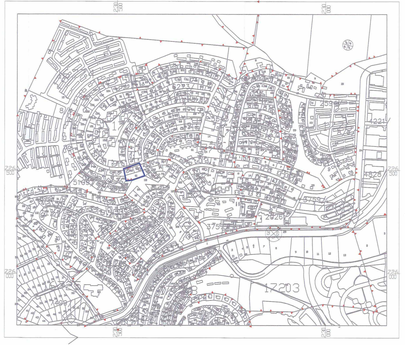

תרשים סביבה קרובה

קנ"מ 1:1,000 קנ"מ 1:500

תס"מ 3/2/34
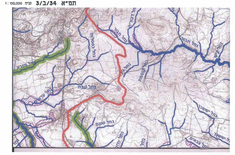
קנ"מ 1:100,000