מספר תכנית: מק/כר/11913/ 2

שם התכנית: גן ילדים ברח' מבצע חורב.
רמת רבין, כרמיאל.
גוש 19871 ח' 14, 17

תשריט

סוג התכנית:	תכנית מפורטת
סוג התכנית:	ללא איחוד וחלוקה
סמכות הראשית:	ועדה מקומית לתכנון ובניה
היתרים או הרשאות:	התכנית שמכוחה ניתן להוציא היתרים או הרשאות
מחוז:	צפון
מרחב תכנון מקומי:	ועדה מקומית לתכנון ובניה כרמיאל
רשות מקומית:	עיריית כרמיאל
ישוב:	כרמיאל
שטח התכנית:	7.3 ד'
קנה מידה:	1:500

הודעה על אישור/הגשה/מספר/מס' 6206
פורסמה בילקוט הרשומות/מס' 6206 ביום 23.2.2011

גושים וחלקות בתכנית:

גושים		חלקות		מגרשים
בשלמותם	חלקי גושים	חלקות בשלמותן	חלקי חלקות	
-	19871	14, 17	24, 27	408, 411
-	19873	-	48	

שלב: מילוי תנאים למתן תוקף מהדורה : 1 תאריך : 17/07/11

שמות וחתימות :

מגיש התכנית	שם פרטי ומשפחה		חתימה
	שם תאגיד/ שם רשות מקומית: הועדה המקומית לתכנון ולבניה- כרמיאל		
	מספר זיהוי:	מספר תאגיד:	תאריך
יזום התכנית	שם פרטי ומשפחה		חתימה
	שם תאגיד/ שם רשות מקומית: הועדה המקומית לתכנון ולבניה- כרמיאל		
	מספר זיהוי:	מספר תאגיד:	תאריך
בעל עניין בקרקע	שם פרטי ומשפחה		חתימה
	שם תאגיד/ שם רשות מקומית: הועדה המקומית לתכנון ולבניה- כרמיאל		
	מספר זיהוי:	מספר תאגיד:	תאריך
עורך התכנית	שם פרטי ומשפחה: בתך אבנים		חתימה
	שם תאגיד/ שם רשות מקומית:		
	מספר זיהוי: 308869122	מספר תאגיד:	תאריך 1.8.11
מודד	שם פרטי ומשפחה: ישראל פסרנו		חתימה
	שם תאגיד/ שם רשות מקומית:		
	מספר זיהוי: 012145975	מספר תאגיד:	תאריך 1.8.11

תצהיר מודד:

הריני מצהיר בזאת כי סדירת המפה הטופוגרפית/ הסצבית המהווה רקע לתכנית זו, ערוכה על ידי ביום: 27.04.09
והיא תוכנה בכל הדאות נדרש סבאית ובהתאם להוראות החוק ולתקנות הסדירה שבתוקף. דיוק הקו המרווח הקרקעי סדירה גרפית / סדר בחוב ובכמה ברמה אנליטית/ סדירה אנליטית מלאה ברמת חצר. כולל הקו המרווח.

1.8.11
ישראל פסרנו — שם המודד | 605 — מספר רישיון | חתימה | תאריך

תשריט מצב מוצע ק.מ. 1:500

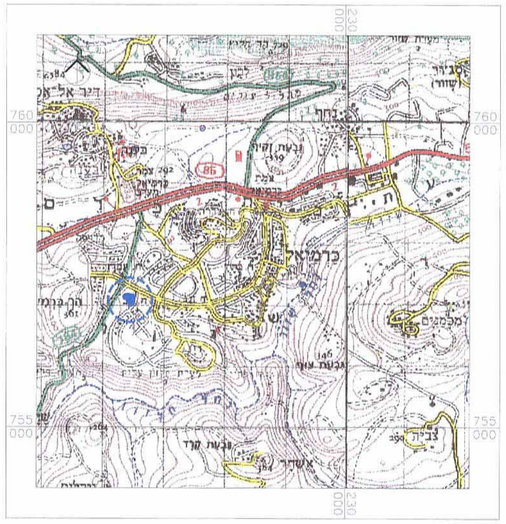

תרשים סביבה ק.מ. 1:50000

גבול תכנית
גבול מגרש/ תא שטח מוצע
מספר מגרש/ תא שטח מוצע — 1
גבול חלקה רשומה ומספרה — 14
מספר גוש רשום — 19873
גבול גוש
גבול חלקה רשומה לביטול
שטחים פתוחים וסבנים ומוסדות ציבור
שביל
שטח ציבורי פתוח
דרך מאושרת
קו בנין

מקרא מצב מוצע

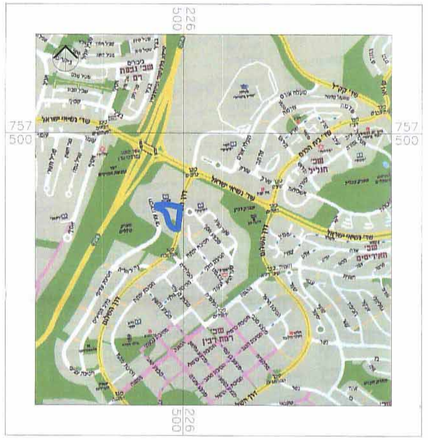

תרשים סביבה ק.מ. 1:15000

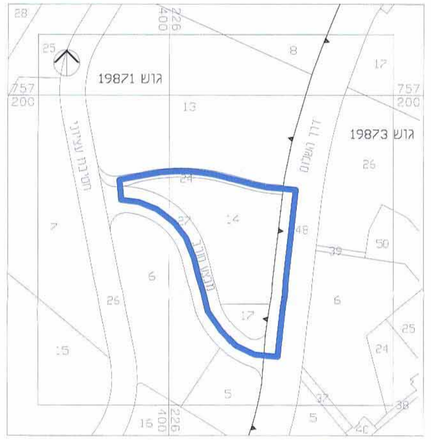

תרשים סביבה על רקע גושים וחלקות ק.מ. 1:2000

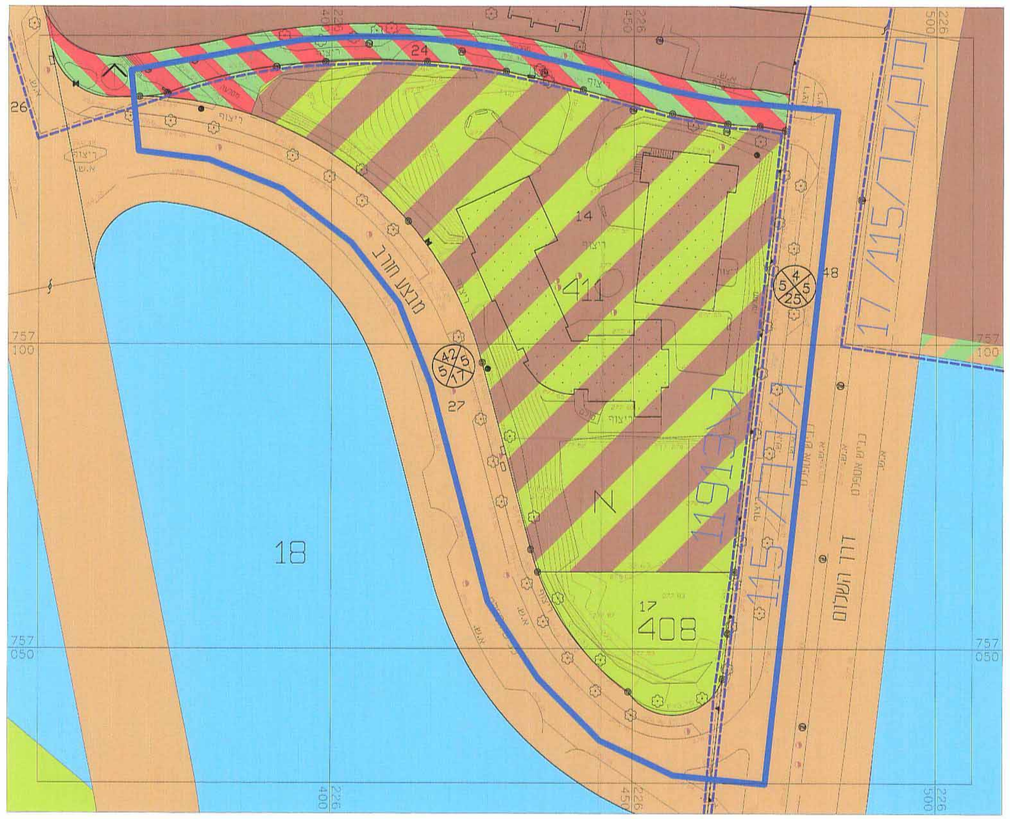

תשריט מצב מאושר ק.מ. 1:500

גבול תכנית
גבול תכנית מאושרת ומספרה — מ/11913
גבול חלקה רשומה ומספרה — 14
גבול גוש רשום ומספרו — 19873
גבול מגרש ומספרו — 411
שביל משולב במבני ציבור
שטח ציבורי פתוח
שבילים להולכי רגל
אזור מגורים ב'
שטח למבני ציבור
דרך משולבת
שטח ליער ופיתוח
אזור מגורים ג'
אזור מגורים ב' לפי מ/17012
דרך מאושרת

מקרא מצב מאושר

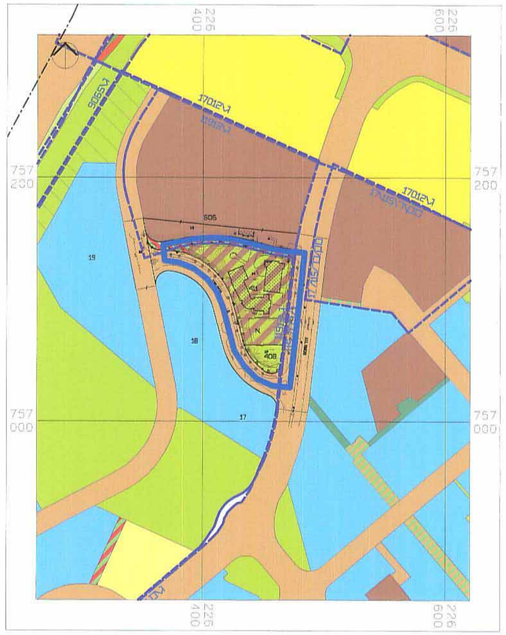

תרשים של קומפילציה תכניות המאושרות שחלות באזור ק.מ. 1:2500

D:\WORK\904RABIN\LADIM\904TB_INDEX_904.DWG 31/07/2011 19:52