תכנית מפורטת מס' מש\מק\12\6931

תכנית מפורטת להקמת קווי בנין- סלאמה
המהווה שינוי לתכנית נ\6931 המאושרת

סוג תכנית	שיטות ותמונה	סמכות רשות	היתרים או הרשאות
תכנית מפורטת	XYZ	ועדה מקומית	תכנית עליה מהווה הרשאה להיתרים או הרשאות

מחוז : הצפון
מרחב תכנון מקומי : משגב
רשות מקומית : מ.א. משגב
ישוב : סלאמה
שטח התכנית : 0.680 דונם
קנה מידה : 1 : 250

גושים וחלקות בתכנית :

גוש	סוג גוש	חלקות בשלמותן	חלקי חלקות
19404	מוסדר		13

מהדורה :

מדא	דצמר	מיכאל דוארמן	מיכאל קאיס לוקוף
מס' מהדורה	מהדורה-3	מהדורה-1	4
תאריך עדכון	02/08/2010	24/11/2010	29/10/2012

זוהתמות מוסד התכנון :

מס'	שם	תאריך	חתימה
מגיש	מועצה אזורית משגב		
יזם			
בעל עניין בקרקע			
עורך התכנית	אבו ריא רזאן		
מודד	אבו ריא אחמד מהדי		

הצהרת המודד :

אני מודד בשם כי מדדתי וסמן הסמנים המצויים המתוארים ברשם ובתכנית זו, ובתכנה על ידי בנים שבתוכן דרום ומן הכתם המתבקש מדידה בגיאומטרי בחוק בקבלה הראשון לחוק ובקשות המדידים הוא הוכח מס' הראשון בחוק מבאת הבתאם הראשון לחוק ובקשות המדידים אחשב בחתם תצוי הבנוס הנו הכמדד)

עם ומודד	חתימה ושם	אבו ריא אחמד מהדי מודד מורשה מס' 1052	תאריך

שם פרטי ומשפחה	מספר זהות	מס' מסמך המזהה	חתימה	תאריך
מגיש התכנית	מועצה אזורית משגב	מה' 263306	----------	
יזם בפועל	מועצה אזורית משגב	מה' 263306	----------	
בעלי עניין בקרקע	מועצה אזורית משגב	מה' 263306	----------	
עורך התכנית	אבו ריא רזאן	מה' 282616	----------	
מודד	אבו ריא אחמד מהדי	0292266 מה'	----------	

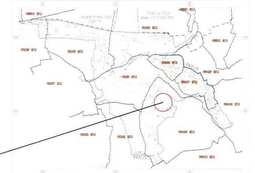

תרשים התמצאות כללית
1 : 20,000

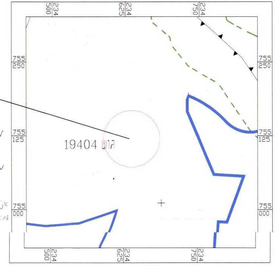

תרשים סביבה
1 : 2,500

מקרא
מצב מאושר

- גבול התכנית
- דרך מאושרת
- אזור מגורים א'
- אזור חקלאי
- 19404 מספר גוש
- 61 מספר מגרש
- גבול מגרש
- קו בנין
- מס' הדרך
- 28 3 3 H קו בנין
- רוחב הדרך

מצב מאושר קנ"מ 1 : 250

מקרא
מצב מוצע

- גבול התכנית
- אזור מגורים ב'
- קיר להריסה
- 1 גבול תא שטח ומספרו
- 19404 מספר גוש
- 61 מספר מגרש
- גבול מגרש
- קו בנין
- מס' הדרך
- 28 3 3 H קו בנין
- רוחב הדרך

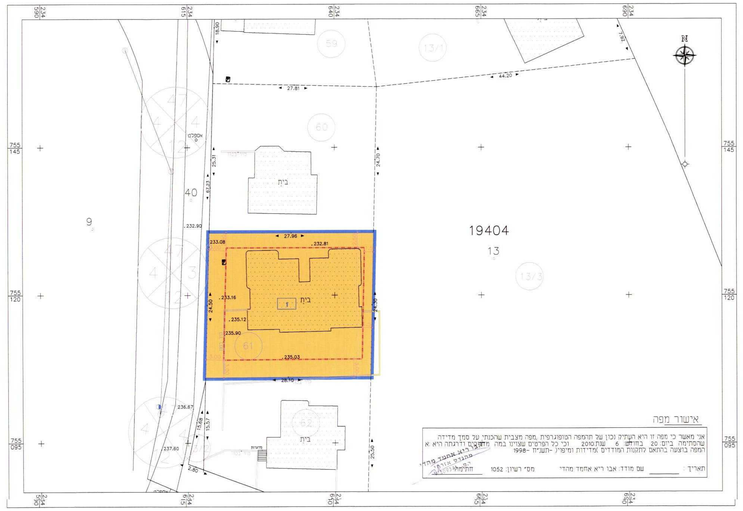

מצב מוצע קנ"מ 1 : 250