

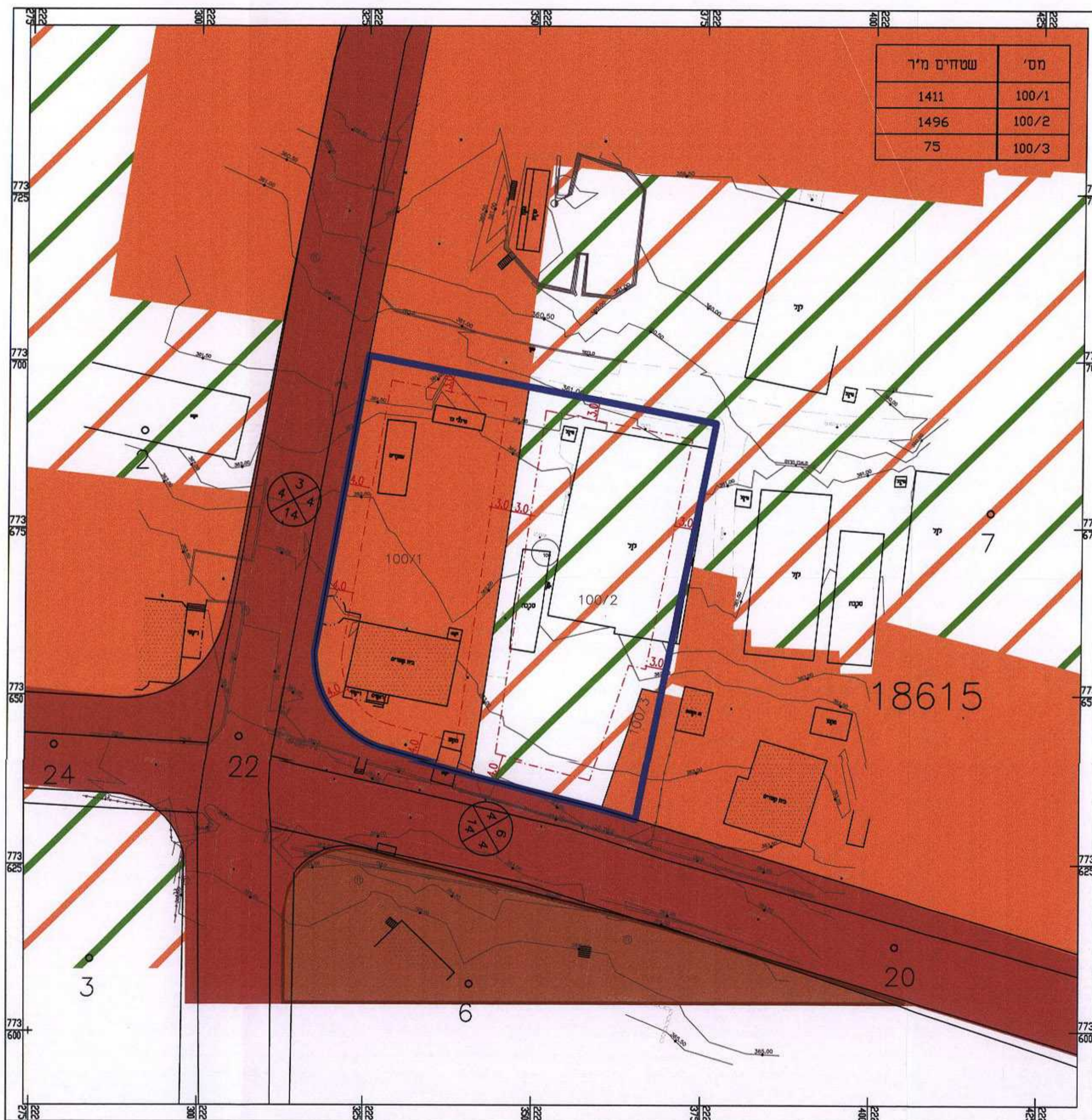
תשריט מצב מוצע קנ"מ 1:500



מקרא מצב מוצע

- גבול התכנית
- מגורים א'
- מבני משק
- גבול תא שטח ומספרו
- מספר חלקה
- גבול חלקה
- קו בנין
- מבנה להריסה
- מספר הדרך קו בנין רוחב הדרך
- מספר חלקה לביטול
- גבול חלקה לביטול

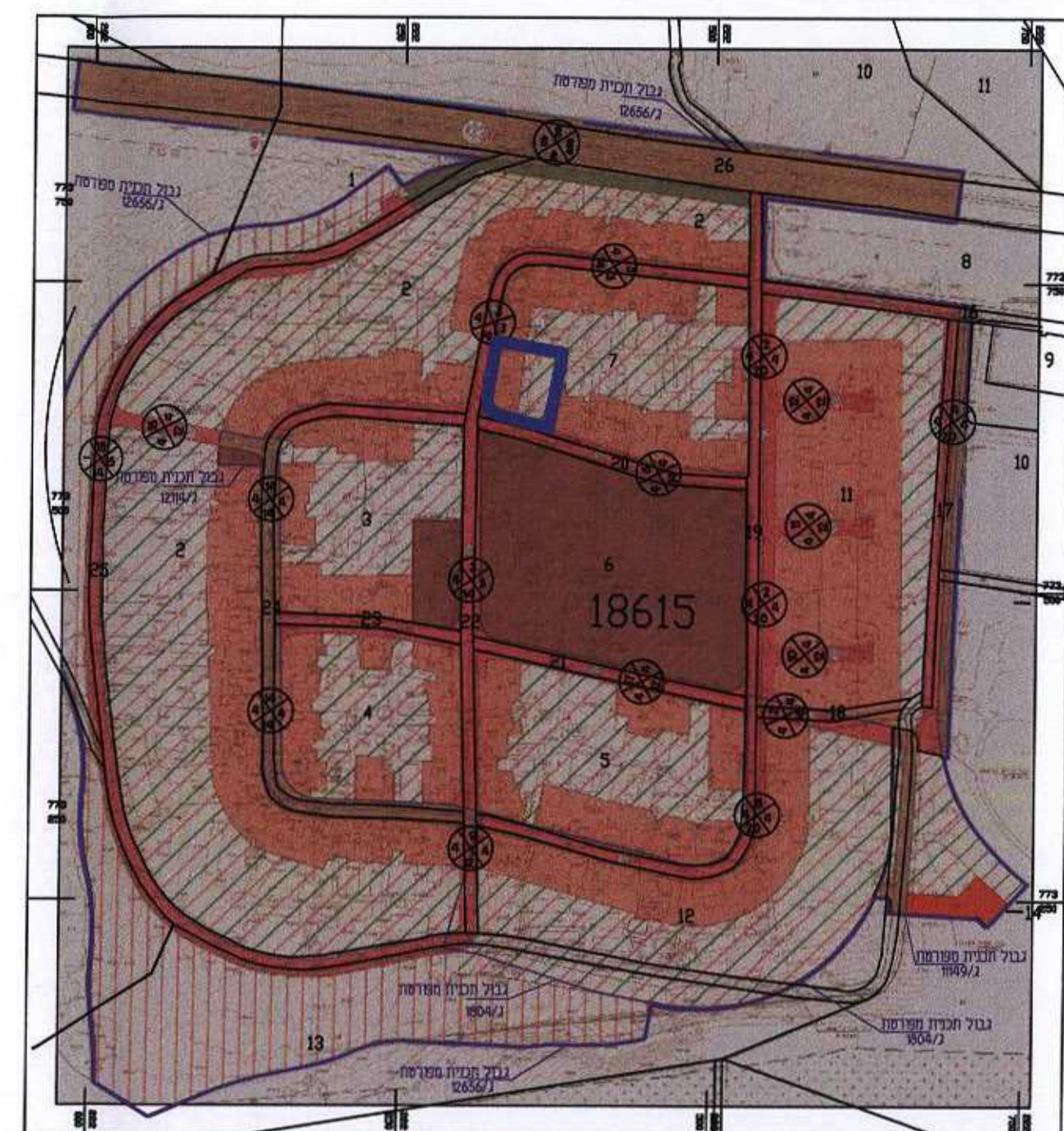
תשריט מצב מאושר קנ"מ 1:500



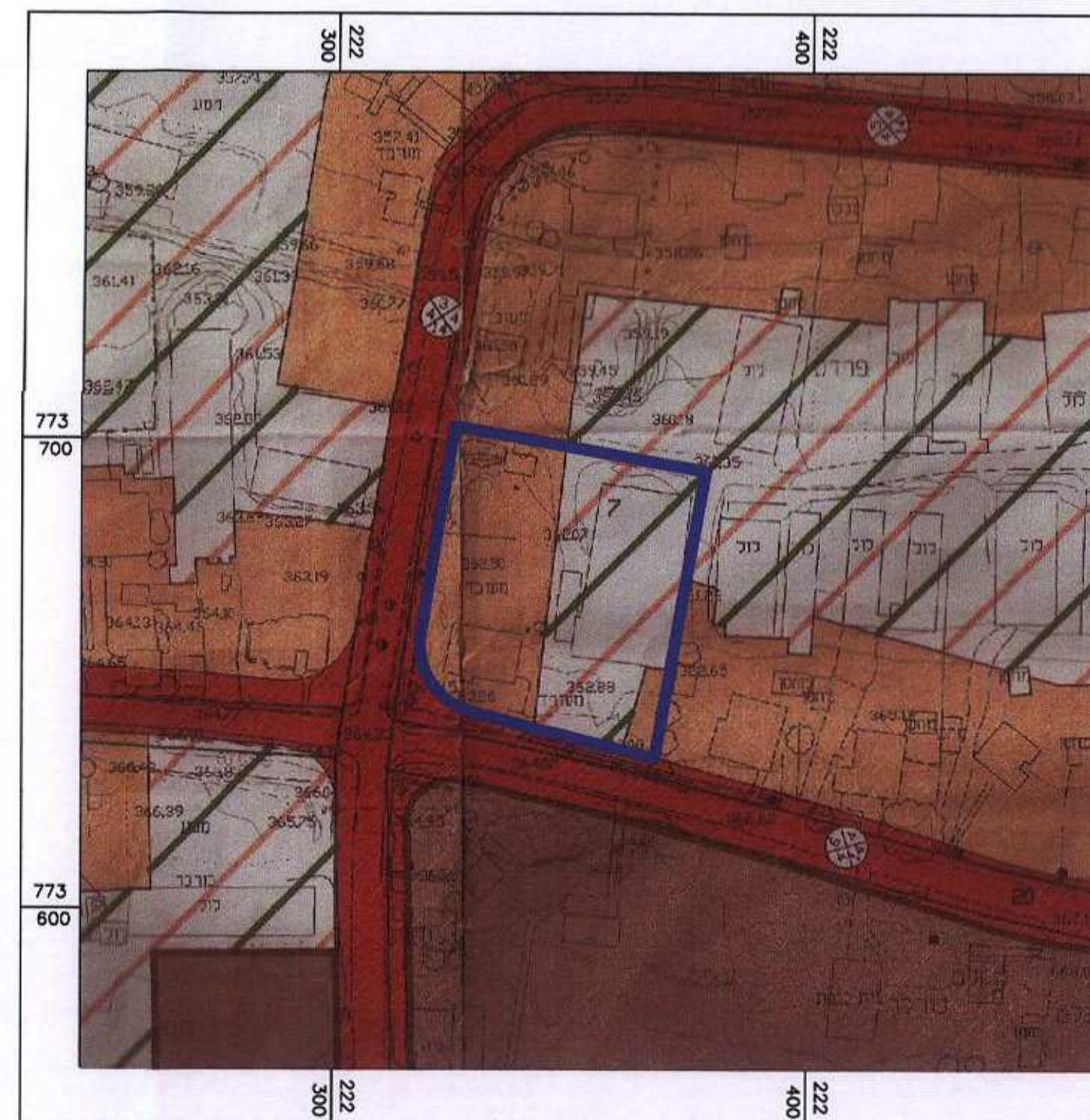
מקרא מצב מאושר

- גבול התכנית
- אזור מגורים 'א'
- שטח למבני משק
- דרך מאושרת
- שטח למבני ציבור וספורט
- מספר חלקה
- גבול חלקה
- קו בנין
- מספר הדרך קו בנין רוחב הדרך

תרשים סביבה קנה מידה 1:5000



תרשים סביבה קנה מידה 1:1250



תכנית מס' מג'מק 20\1010

שינוי קוי בניין בתא שטח 10A ו 10B עפ"י סעיף 62 א' (א) איחוד וחלוקה עפ"י סעיף 1 ללא שינוי בסה"כ שטח כל ייעוד

תכנית מפורטת מקומית

תשריט

איחוד וחלוקה	סכנות ראשית	אופי התכנית
כולל איחוד וחלוקה	עדה מקומית	תכנית שיתון מכוחה להוציא התריס

מחוז : מרחב תכנון מקומי  
 מעלה חגליל : מ.א. מעלה יוסף  
 נגור : פרסמה בעיטון  
 2982 מ"ר : נדביתון  
 קנה מידה : 1:500

גוש	סוג תחום	חלקי חלקות	חלקות בשלטון	מגרש ארעי
18615	מוסדר	7		

חותמות מוסד התכנון :

ועדה מקומית מעלה חגליל  
 20/10/10  
 הועדה המוסמכת החליטה לאשר את התכנית  
 בשישיה מס' 2/2011 ביום 28/10/10

שמות וחתימות :

יודע התכנית	שם: ענר מס': 0577-411313 טל': 04-9807549
מגיש התכנית	שם: ענר מס': 0577-411313 טל': 04-9807549
בעל החכיון בקרקע	שם: מנהל מרשמי ישראל מס': ת.ד. 580 נצרת עילית 1570 טל': 04-6550211
עורך התכנית	שם: אביבה רוטביץ אורמית מס': 22326 טל': 04-9927231
מודד	שם: א.א. טענאן מס': פוסטה טל': 04-9870504

הריני להצהיר כי בקרית אישית בשטחבצעתי את המדידה בשטח,סמתי את כל רחובים והתאמות את המדידה בתשריט לתכנית מתאר מס' /או לפי תכנית מפורטת מס' תאריך מדידה : חותמת: