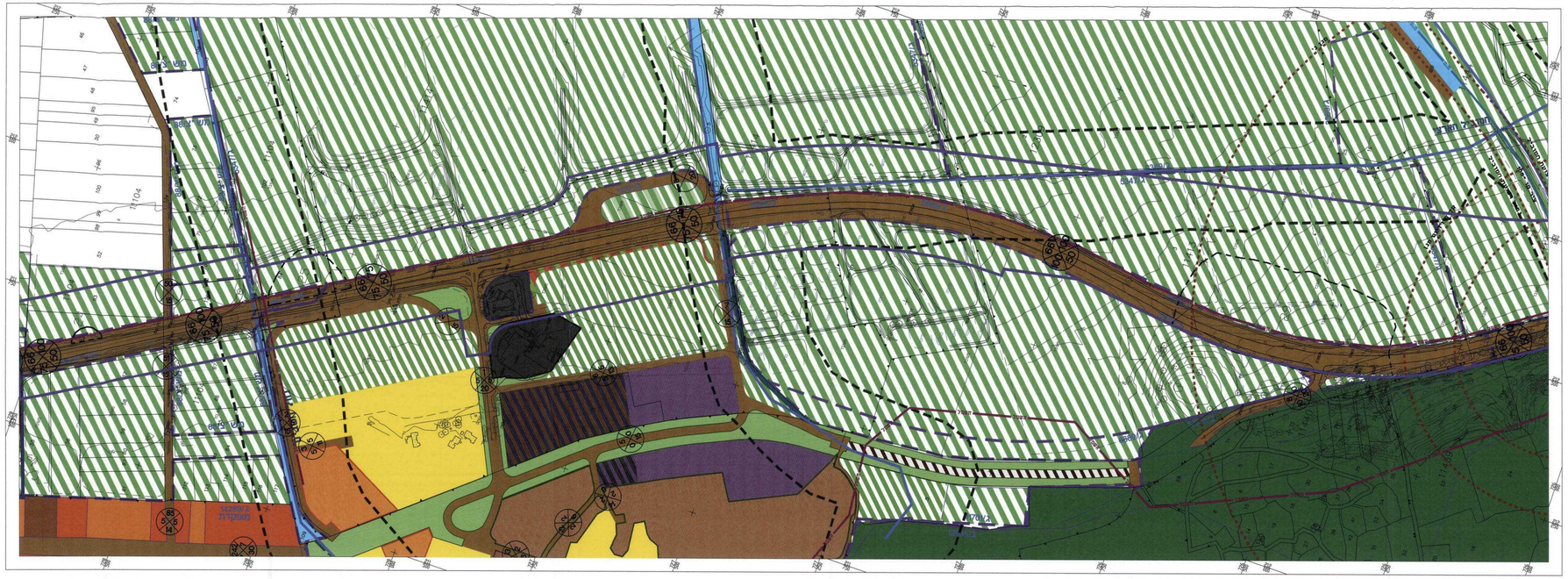

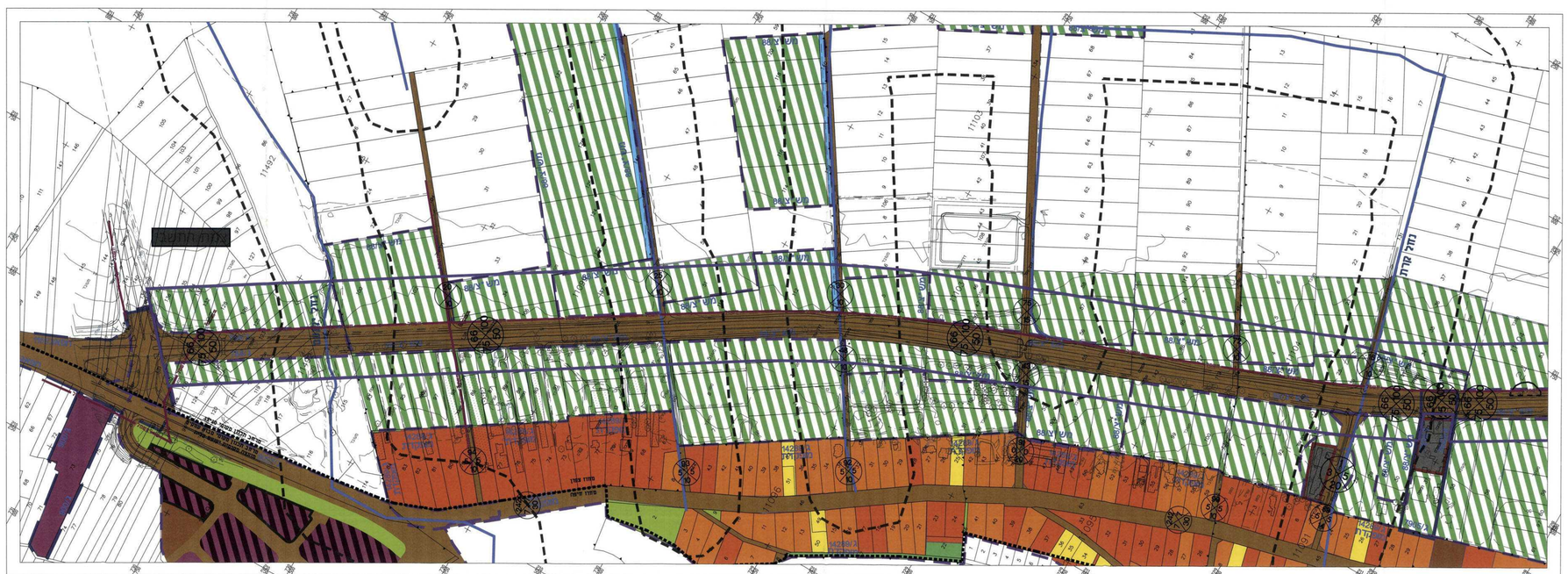

טבלת גושים וחלקות

גוש	סוג הגוש	חלקות בשלמות	חלקי חלקות
11097	מוסדר	36,106,110, 136,138	3-5,18,33,36,37,51,60,62, 86-91,93-98,100,102,106, 108,112,113
11103	מוסדר	4,5,47,48,55,56, 96,109,110, 127,142	6,50,52-54,57,58, 94-95,98-100,111,125, 130-132,134,139,141
11104	מוסדר	25,32,54,90,105, 119-121,124,126, 128,136-137, 139-141	1,2,4-5,10,24,26-31, 34-35,53,55-58,67, 70,84,88,92,94 ,102,104,107,109, 129,131-132,134
11412	מוסדר		2,4-6
11413	מוסדר		1,3-4
11414	מוסדר		3,5,7
11428	מוסדר	12	4-6,8,10-11
11436	מוסדר	5	2,7-10,13-14,16,19,21-23
11437	מוסדר	8	2,9
11438	מוסדר	8,9	2,4-5,10,11,15
11439	מוסדר		31-34,36,38,41,43,45,47-48
11444	מוסדר		11,13,23
11453	מוסדר	45	11,13,39-41,44,47
11455	מוסדר	20	5,7,8,17,22,24
11463	מוסדר		3-18,20,67,74
11492	מוסדר	122-123	86,95-96,115, 117-121,124-126,128-138
11807	מוסדר	9	3-8,18,20,21,23
11837	מוסדר	19-21	7,12,15-18,22-27
11838	מוסדר	6	10,11
11853	מוסדר		115
12309	מוסדר		2,5
12192	מוסדר		1
20390	מוסדר		55

מקרא:

- יער סבעי לטיפוח לפי תמא 22
- יער נטע אדם קיים לפי תמא 22
- אזור לשימור וכיפוח לפי תוכנית ג/12635

מיקרא לפי תוכנית ג/11701

- מבני משק ומלאכה
- תכלאות מיחד
- תכלאות
- פרטי פתוח
- דרך קיימת/מאושרת
- דרך שרות
- דרך שרות רכב חקלאי
- ערוץ נחל
- תחת תדלוק ושרותי דרך
- מבני תעשיה
- אזור תעסוקה
- אזור מסחרי
- שטח למסחר ומלאכה
- אזור מלאכה ואחסנה
- מגורים א
- מבני ציבור
- בית ספר

לפי ג/14289

- מלאכה ושרותים משקיים
- שטח מיוער

- דרך תכלאית לפי ג/14445

מקרא לפי תוכנית ג/4248

- אגני חימצון
- מתכני מקורות /באר מים

- שטח פרטי פתוח
- תחנת תידלוק
- מבנה משק
- תחום אתרי עתיקות
- המוביל הארצי
- קוי חשמל - קו מתח עליון
- גבול תוכנית קיימת
- גבול תכנית
- דרך קיימת או מאושרת
- מבנים ומוסדות ציבור לחינוך
- קרטע תכלאית
- חניון
- מתכנים הנדסיים
- מגורים א'
- מגורים ב'
- מגורים ג'
- שטח למוסד וחינוכי לפי תכנית 8455
- שטח ציבורי פתוח
- תעשיה
- תעשיה, תעשיה קלה ומלאכה
- שטח לתכנון בעתיד
- גן לאומי אתר עתיקות/אתר הסטורי
- תיירות
- ספורט ונופש
- נחל/תעלה/מאגר מים
- תחום השפעה
- נחל לפי תמא 34/ב/3
- גבול גוש
- גבול חלקה
- מספר חלקה
- מספר דרך
- קו בנין
- רוחב הדרך
- גבול מגבלות בניה
- תחום מרחב תכנון

תרשים חלוקה לבניינות

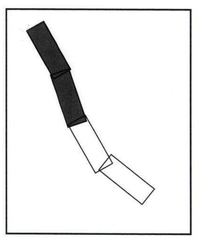

טבלת שטחים

סוג הקרקע		
יעוד	דונם	אחוזים
דרכים	597.00	26.14%
נחל / מאגר מים	16.74	0.73%
שטח פרטי פתוח	42.17	1.85%
טרנט תוכנית	1521.32	66.62%
מגורים א	2.04	0.1%
תחנת תידלוק	6.54	0.3%
יער סבעי לטיפוח לפי תמא 22	48.9	2.14%
דרך תוכנית	4.78	0.21%
שטח לתכנון בעתיד	8.38	0.37%
אגני חימצון	0.97	0.04%
שטח למוסד וחינוכי לפי תכנית 8455	3.19	0.14%
אזור לשימור וטיפוח לפי תכנית 12635	26.30	1.15%
מגורים א	2.04	0.09%
ספורט ונופש	5.25	0.23%
מבנה משק	0.2	
מתכני מקורות /באר מים	0.2	
סה"כ	2283.6	100%

שטחי בניה

יעוד	דונם	אחוזים
דרכים	789.00	34.62%
דרך לא יצוגל נוסר	66.70	2.92%
נחל / מאגר מים	12.61	0.55%
שטח צ'בורי פתוח	84.70	3.71%
טרנט תוכנית	1189.40	52.08%
תחנת תידלוק	6	0.26%
ספורט ונופש	1.96	0.09%
יער סבעי לטיפוח לפי תמא 22	47.9	2.09%
שטח לתכנון בעתיד	13.61	0.60%
אזור לשימור וטיפוח לפי תכנית 12635	23.47	1.03%
שטח פרטי פתוח	37.78	1.65%
מגורים א	2.04	0.09%
תיירות	5.58	0.24%
מבנים ומוסדות ציבור לחינוך	3.19	0.14%
מתכנים הנדסיים	1.86	0.08%
סה"כ	2283.6	100%

שטחי בנייה

		שם ומספר האדריכל/ רשות מוסמכת	חתימה	תאריך	
מגיש התוכנית		המבקר האזורי לדרכים		2.8.11	
יזם במשל					
שם הבעל					
בעלי עניין בקרקע					
עורך התוכנית	עדי יער				
מודד		מדבא			

משרד הפנים
23-08-2011

תכנית מס' : ג\17888

דרך מס' 66
קטע צומת התישבי - צומת יובב
תשריט מס' 1 - מצב מאושר :
נלוין 1 מתוך 2

מחוז : צפון
מרחב תכנון מקומי : יזרעאלים
רשות מקומית : מגידו

שטח התכנית : 2283.6 דונם
קנה מידה: 1 : 2,500
סוג תוכנית: תוכנית דרך

המשרד המפרים מחוז הצפון
חוק התכנון והבנייה תשכ"ה 1965
אישור הגשת תכנית
מספר תכנית
20.6.10
חתימה על פי דרגת הסמכות
מהנדס מחוז הצפון

זהות מוסד התכנון :

שיבה: למתן תוקף	מהדורה : 5	תאריך : 6/4/11

T:\6714-cv66\TABA-14.10.09\taba-kaym-h6263-14.10.09\gil-2500-taba-kaym-maodkan-h6263-6.4.11.dwg, 27/06/2011 12:07:26, V7-HP Designjet 4000 HPGL2.pc3