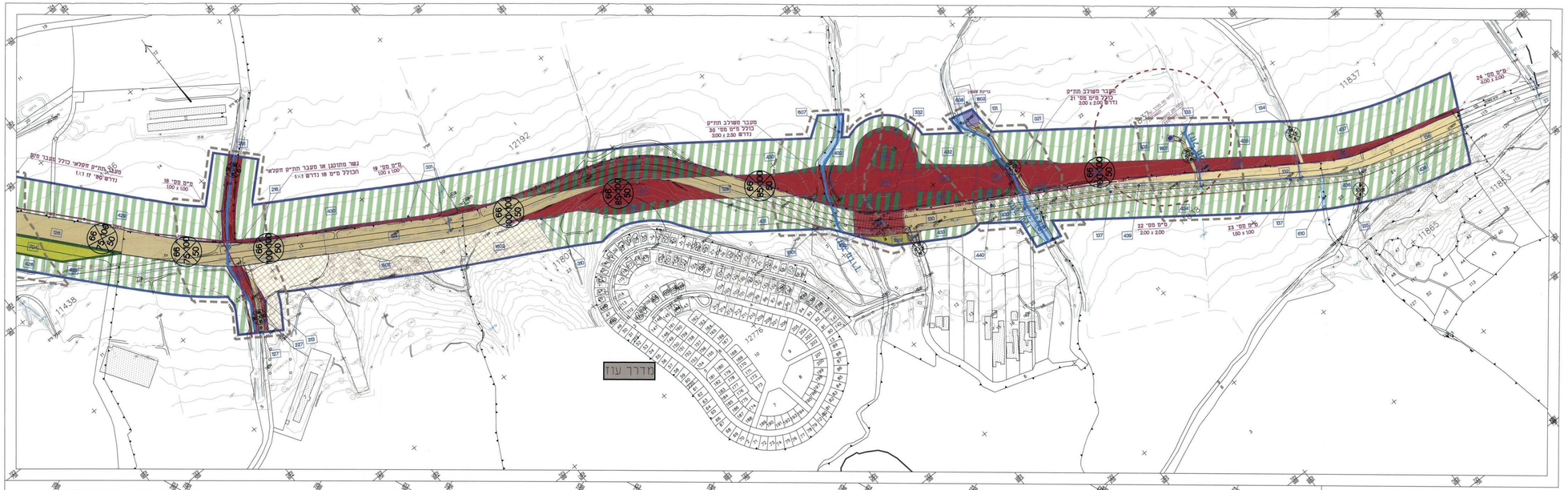

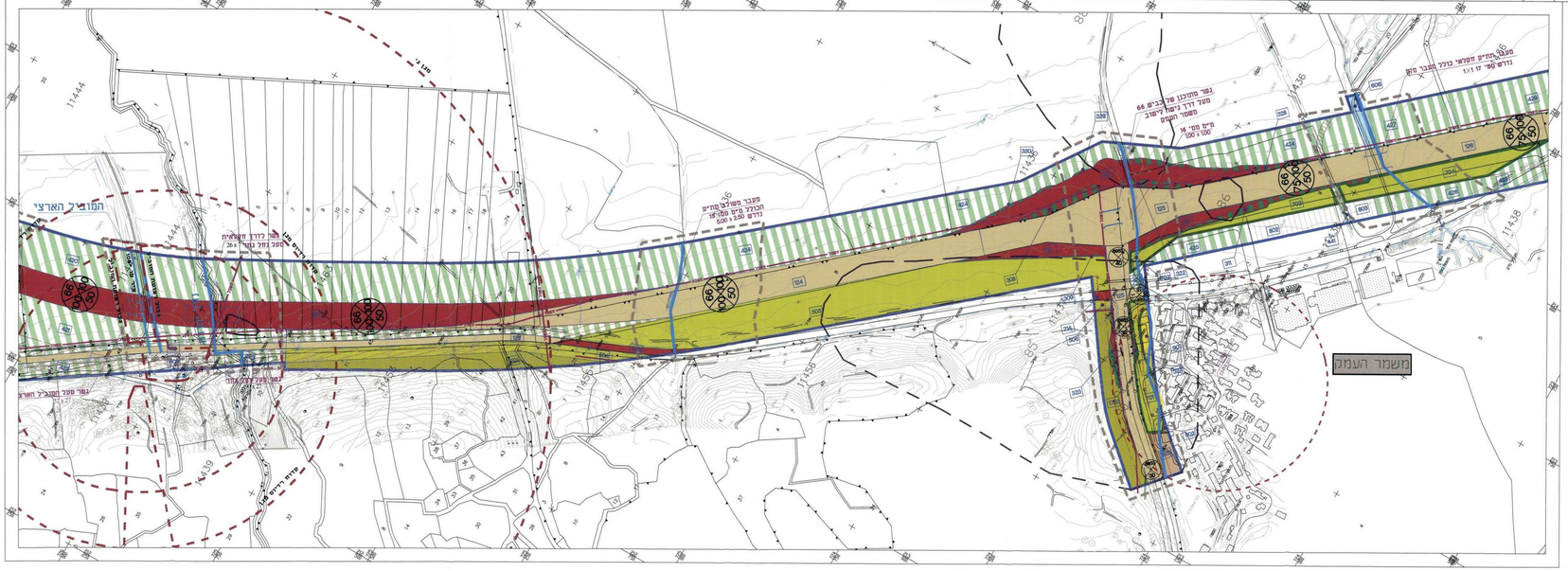

טבלת גושים וחלקות

גוש	סוג הגוש	חלקות בשלמותן	חלקי חלקות
11099	מוסדר	36,106,110, 136,138	3-5,18,33,34,37,51,60,62, 86-92,93-98,100,102,104, 108,112,113
11103	מוסדר	4,5,47,48,55,56, 94,109,119, 127,142	6,50,52-54,57,58, 94-95,98-100,121,125, 130-132,134,139,141
11104	מוסדר	25,32,54,90,105, 119-121,124,126, 128,136-137, 139-141	1,2,4-9,10,24,26-31, 34-35,53,55-58,67, 70,84,88,92,94 ,102,104,107,109, 129,131-132,134
11412	מוסדר		2,4-6
11413	מוסדר		1,3-4
11414	מוסדר		3,5,7
11428	מוסדר	12	4-6,8,10-11
11436	מוסדר	5	2,7-10,13-14,16,19,21-23
11437	מוסדר	8	2,9
11438	מוסדר	8,9	2,4-5,10,11,15
11439	מוסדר		31-34,36,38,41,43,45,47-48
11444	מוסדר		11,13,23
11453	מוסדר	45	11,13,39-41,44,47
11455	מוסדר	20	5,7,8,17,22,24
11463	מוסדר		3-18,20,67,74
11492	מוסדר	122-123	86,95-96,115, 117-121,124-126,128-138
11807	מוסדר	9	3-8,18,20,21,23
11837	מוסדר	19-21	7,12,15-18,22-27
11838	מוסדר	6	10,11
11853	מוסדר		115
12309	מוסדר		2,5
12192	מוסדר		1
20390	מוסדר		55

מקרא:

- יער סבעי לטיפוח כפי תמיא 22
- אזור לשימור ולטיפוח כפי תוכנית 12635/3
- גבול תכנית
- קו בנין
- דרך מוצעת או הרחבת דרך
- דרך קיימת או מאושרת
- דרך קיימת או מאושרת לביטול
- דרך ו/או טיפול נופי
- קרקע חקלאית
- מתקנים הנדסיים
- מגורים א'
- ספורט ונופש
- מבנים ומוסדות ציבור לחינוך
- שטח ציבורי פתוח
- חניון
- שטח פרטי פתוח
- תחנת תידלוק
- נחל/תעלה/מאגר מים
- שטח נחכנון בעתיד
- גבול גוש
- גבול חלקה
- מספר חלקה
- מספר דרך
- קו בנין
- רוחב הדרך
- גבול סריחב תכנון
- גבול מגבלת בניה
- תחום השפעה
- נחל כפי תמיא 3/ב/34
- תחום אתרי עתיקות
- המוביל הארצי
- קוי חשמל - קו מתח עליון
- הנחיות מיוחדות
- גשר / מעבר תתיק
- מעביר מים

תכנית מס' : ג\17888

דרך מס' 66
קטע צומת התישבי -צומת יונב

תשריט מס' 2 - מצב מוצע :
גליון 2 מתוך 2

מחוז : צפון
מרחב תכנון מקומי : יזרעאלים
רשות מקומית : מגידו
שטח התכנית : 2283.6 דונם
קנה מידה: 1 : 2,500
סוג תוכנית: תוכנית דרך
יוזמות מוסד התכנון :

שב: לסמן תוקף	מהדורה : 5	תאריך : 6/04/11

תרשים חלוקת לגליונות

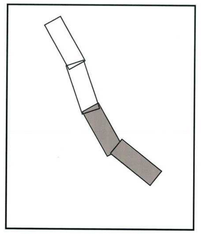

טבלת יעודי קרקע ותאי שטח

יעוד	תאי שטח
דרך מאושרת	101-110, 115-138
דרך מוצעת	201-218, 220-227
דרך ו/או טיפול נופי	301-306, 308-314, 316-324, 328-333
קרקע חקלאית	401-405, 407-430 , 432-441
שטח ציבורי פתוח	501-506
נחל/מאגר מים	601-610, 612
שטח פרטי פתוח	701-704,706
שטח לתכנון בעתיד	801-803
מגורים א'	901-902
ספורט ונופש	1001-1002
חניון	1101
תחנת תידלוק	1401
מבנים ומוסדות ציבור לחינוך	1501
יער מבני לטיפוח כפי תמ"מ 22	1601-1602
אזור לשימור ולטיפוח לפי תוכנית 12635/3	1701, 1702
מתקנים הנדסיים	1801-1803

טבלת שטחים

מצב קיים		
יעוד	דונם	אחוזים
דרכים	597.00	26.14%
נחל / מאגר מים	16.74	0.73%
שטח פרטי פתוח	42.17	1.85%
קרקע חקלאית	1521.32	66.62%
מגורים א'	2.84	0.12%
תחנת תידלוק	6.54	0.3%
יער מבני לטיפוח כפי תמיא 22	48.9	2.14%
דרך חקלאית	4.78	0.21%
שטח לתכנון בעתיד	8.38	0.37%
אזור לשימוש ולטיפוח לפי תוכנית 12635/3	0.97	0.04%
שטח לתכנון הרוחב לפי תוכנית 4499	3.18	0.14%
אזור לשימוש ולטיפוח לפי תוכנית 12635/3	26.30	1.15%
ספורט ונופש	5.25	0.22%
מבנה מים	0.2	
מתקני תקשורת אלחוטית	0.2	
סה"כ	2283.6	100%

מצב מוצע	
יעוד	דונם
דרכים	789.80
דרך/נחל/מאגר מים	66.76
נחל / מאגר מים	12.61
שטח ציבורי פתוח	84.76
קרקע חקלאית	1189.40
תחנת תידלוק	6
ספורט ונופש	1.96
יער מבני לטיפוח כפי תמיא 22	47.8
שטח לתכנון בעתיד	13.81
אזור לשימוש ולטיפוח לפי תוכנית 12635/3	23.47
שטח פרטי פתוח	37.78
מגורים א'	2.04
חניון	5.58
מבנים ומוסדות ציבור ולחינוך	3.18
מתקנים הנדסיים	1.86
סה"כ	2283.6

שטחים ותאריכים

	שם פרט ומשפחה	מספר זהות	שם המוסד ואופן הגדרתו לרשות מקומית	תתימה	תאריך
מגיש התוכנית					
יזם בפועל (אם רלבנטי)					
בעל עניין בקרקע					
עורך התוכנית	עדי יגר				
מודד	מדבא				