תוכנית ג\18330
נטועה

שינוי יעוד קרקע בנחלה מס' 44

תשריט

סוג איחוד וחלוקה	סמכות ראשית מטפלת בתכנית	היתרים והרשאות
ללא איחוד וחלוקה	ועדה מחוזית	תכנית שניתן מכוחה להוציא היתרים או הרשאות

מחוז : צפון
מרחב תכנון מקומי : מעלה גליל
רשות מקומית : מעלה יוסף

שטח התכנית : 2612.63 מ"ר
קנה מידה: 1:500

גושים וחלקות בתכנית:

גוש	סוג הגוש	חלקות בשלמותן	חלקי חלקות
19727	מוסדר	-	4, 6

חתימת מודד:

חותמות מוסד התכנון :

שלב: תוקף **מהדורה :**6 **תאריך :** 05-2011

שמות וחתימות :

	שם פרטי ומשפחה	מספר זהות	שם ומספר תאגיד\ שם רשות מקומית	חתימה	תאריך
מגיש התכנית			מושב נטועה		05\2011
יזום התכנית			מושב נטועה		05\2011
בעלי זכויות בקרקע			מנהל מקרקעי ישראל מחוז הצפון		05\2011
עורך התכנית	רודה דיאמנט יהלום בגליל	011432978	אדר' רודה דיאמנט יהלום בגליל אדריכלות ובינוי ערים		05\2011
מודד	אוסמה סמעאן	023485592			05\2011

תאריך עידכון מדידה: 05-01-2009
02-09-2009
15-04-2011

הצהרת המודד:

הרני מצהיר בזאת כי מדידת המפה הטופוגרפית/המצבית המהווה רקע לתכנית זו, נערכה על ידי ביום: 08-2008 והיא הוכנה לפי הוראות נוהל מבא"ת להבראות החוק ולתקנות המודדים שבתוקף. דיוק הקו הכחול והקדסטר: מדידה גרפית/ קו כחול (גרפי) בחסה אנליטית/ מדידה אנליטית מלאה ברמת תציר (כולל הקו הכחול).

אוסמה סמעאן	940		15/4/11
שם המודד	מס' רשיון	חתימה	תאריך

משרד הפנים מחוז הצפון

תרשים סביבה

קנ"מ 1: 10,000

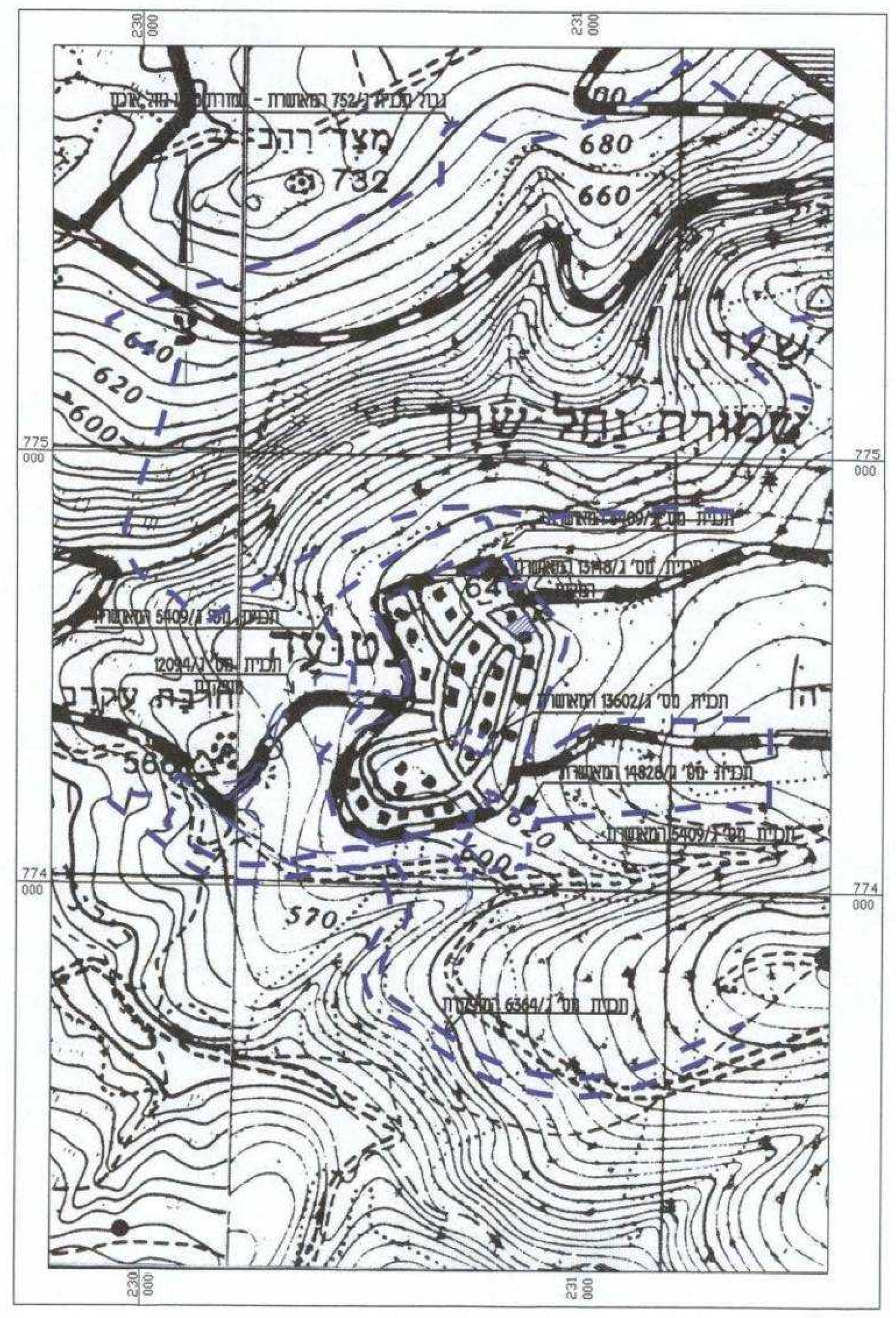

תרשים סביבה קרובה

קנ"מ 1: 2500

מקרא: תכנית מאושרת
תכנית מוצעת

תרשים סביבה קרובה
על רקע תכניות מתאר ג\13148 ו-ג\5409

קנ"מ 1: 1250

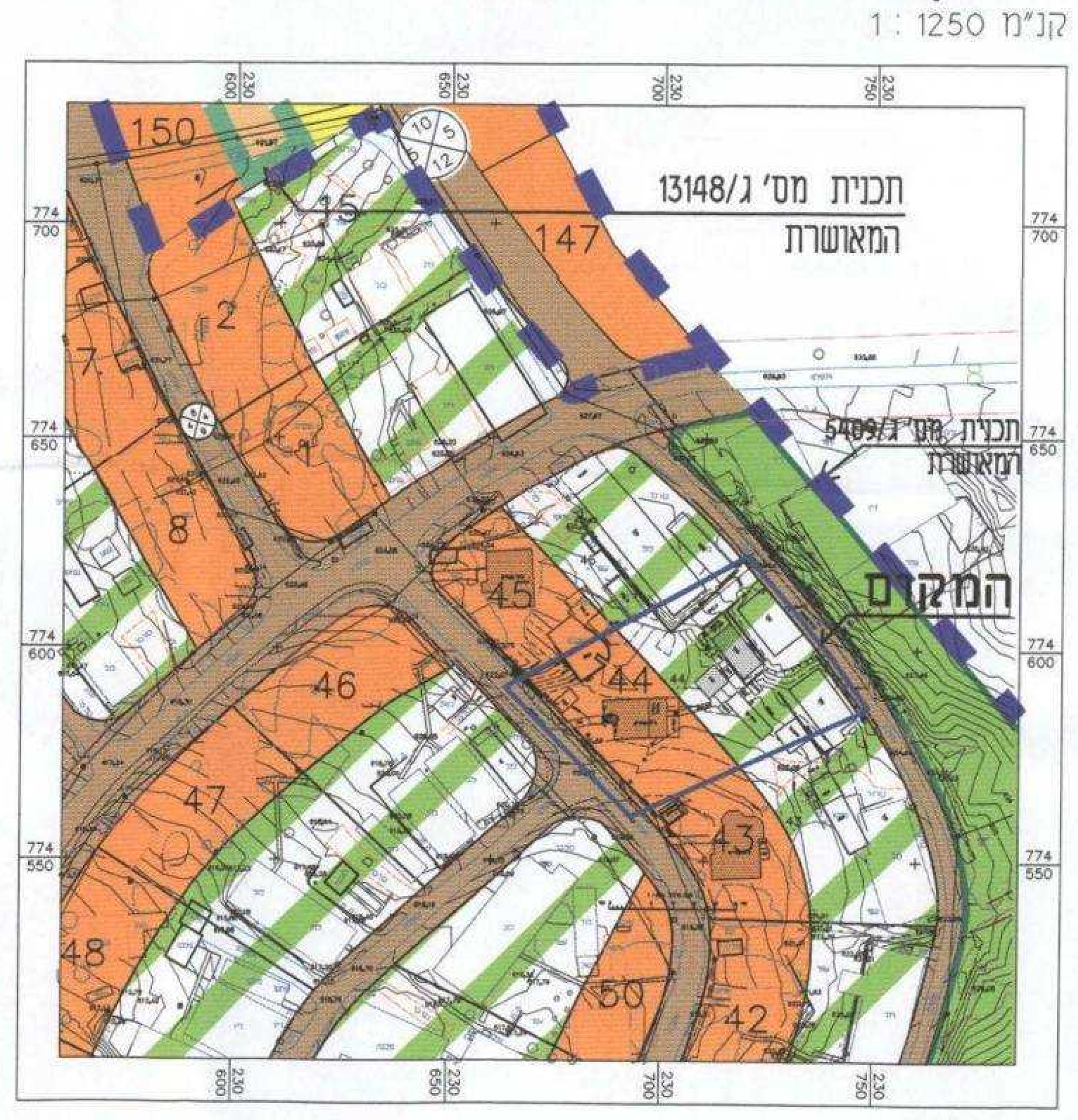

תשריט מצב מוצע

קנ"מ 1:500

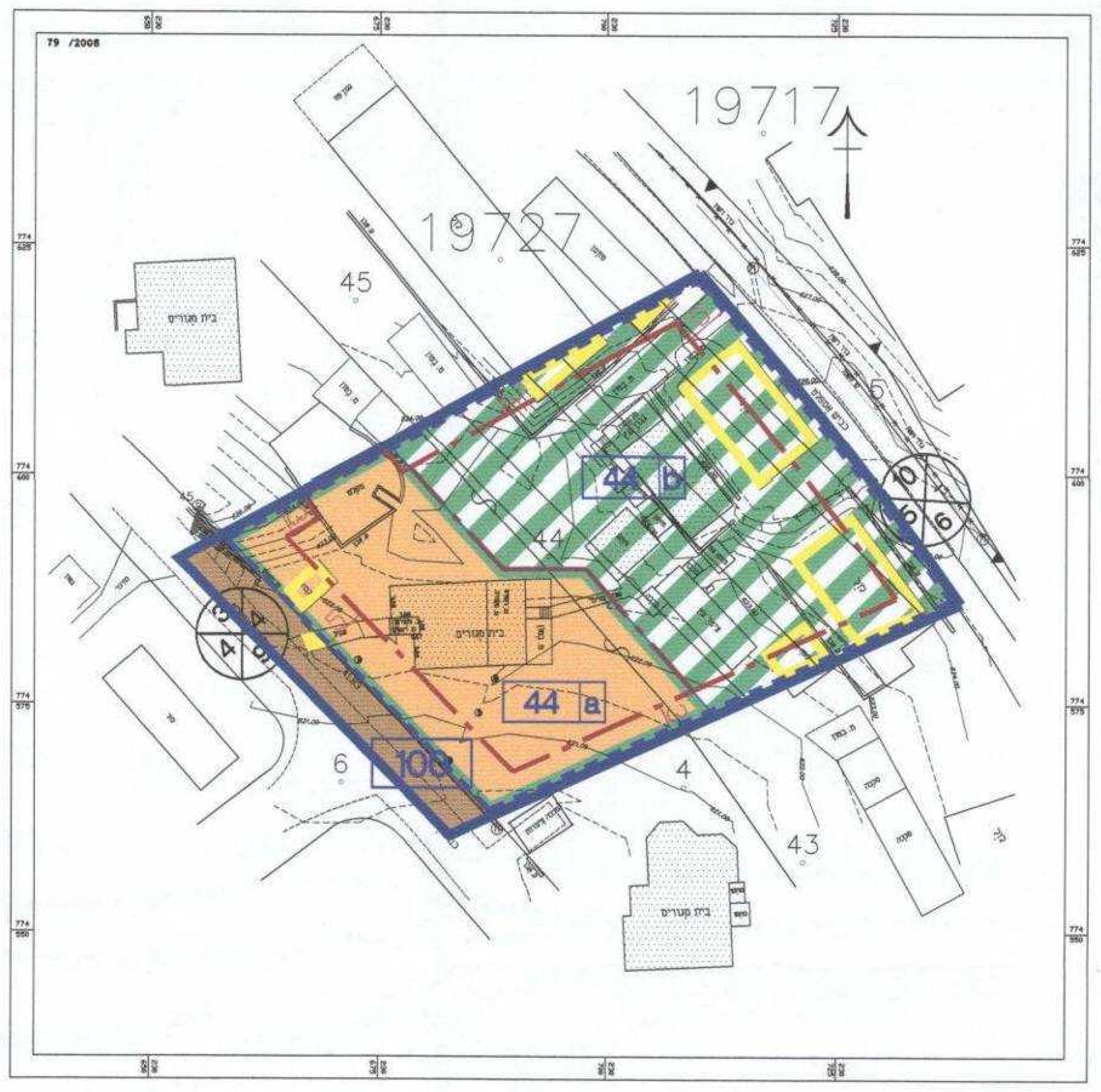

מקרא

- גבול התכנית
- מגורים בישוב כפרי
- קרקע חקלאית עם הנחיות מיוחדות
- מבנה להריסה
- מגרש המחולק לתאי שטח
- מספר תא שטח (26)
- קו בנין
- גבול גוש
- גבול חלקה
- מספר חלקה (8)
- גבול מגרש
- מספר גוש (19692)
- ביטול
- מספר הדרך / קו בניין / רוחב הדרך

תשריט מצב מאושר

קנ"מ 1:500

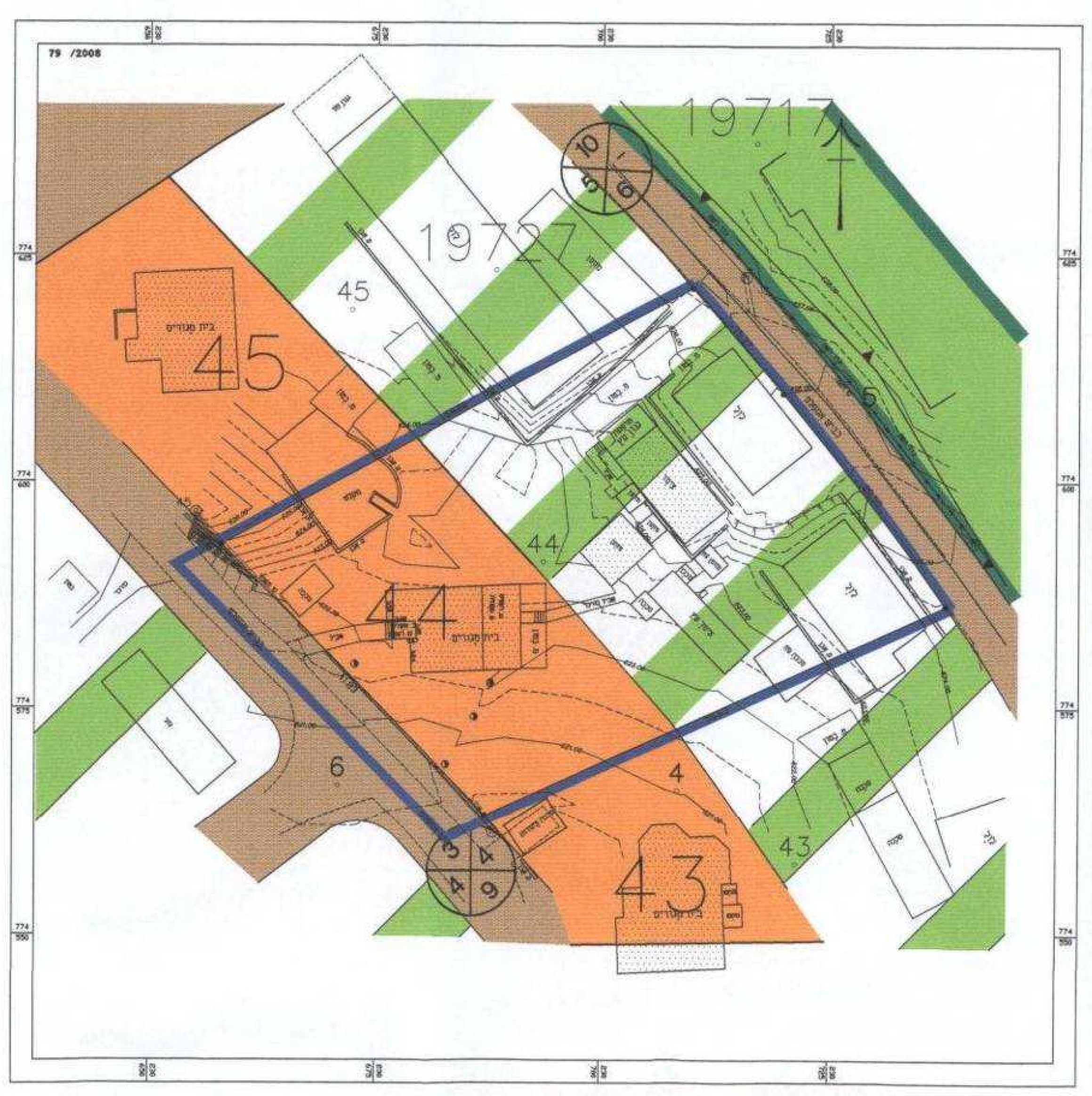

מקרא

- גבול התכנית
- מגורים
- שטח פרטי פתוח
- דרך מאושרת
- אזור חקלאי
- גבול גוש
- גבול חלקה
- מספר חלקה (8)
- גבול מגרש
- מספר מגרש (67)
- מספר הדרך / קו בניין / רוחב הדרך