תכנית מס' 19326/ג

אזור מבני משק
גבעת יואב

מס.	שינוי	מהות השינוי	מבוצע ע"י	תאריך
מקדמה				

מחוז הצפון
מרחב תכנון מקומי גלבוע
רשות מקומית : מועצה גלבוע
יישוב : גבעת יואב

שטח התכנית : 79.396 דונם

קנ"מ : 1:1000

גושים וחלקות הכלולים בתכנית

גוש	חלקות בשלמותן	חלקי חלקות
30000	8	

בקרקעות מוסדיים
מינהל מקרקעי ישראל

חתימת המודד :

שלב : | שמורה | מהדורה : 1 | תאריך : 31.3.2010

חתימת מגיש התכנית :

סמכות רשות הרישוי :

מגיש מסמכים	שם	מרכיבים בעבור יואב	
	תאריך	6.7.2010	
יזם בפועל	שם	מרכיבים בעבור יואב	
	תאריך	6.7.2010	
בעלי מרכיב בתכנית	שם	מרכיבים בעבור יואב	
	תאריך	6.7.2010	
שרטט התכנית	שם	אורי בדש	
	תאריך	6.7.2010	
מודד	שם	אורי בדש	
	תאריך	6.7.2010	

תאריך עדכון מדידת התצ"ר: 20.01.09

תרשים סביבה כללי
סימון שטחי עתיקות
קנה מידה 1:50,000

תמ"מ 2 תיקון 3
קנה מידה 1:50,000

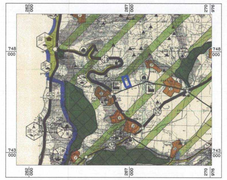

תמ"א 34 ב 4
קנה מידה 1:50,000

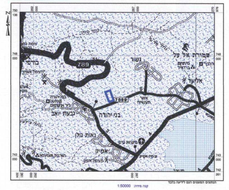

תמ"א 3 / 11 ב
קנה מידה 1:50,000

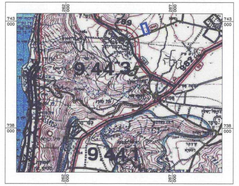

תמ"א 35
תשריט המרקמים
קנה מידה 1:50,000

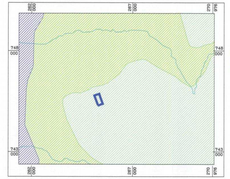

תמ"א 22
קנה מידה 1:50,000

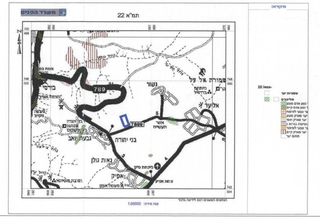

תמ"א 35
הנחיות סביבתיות
קנה מידה 1:50,000

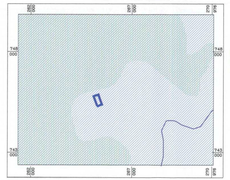

מצב מאושר

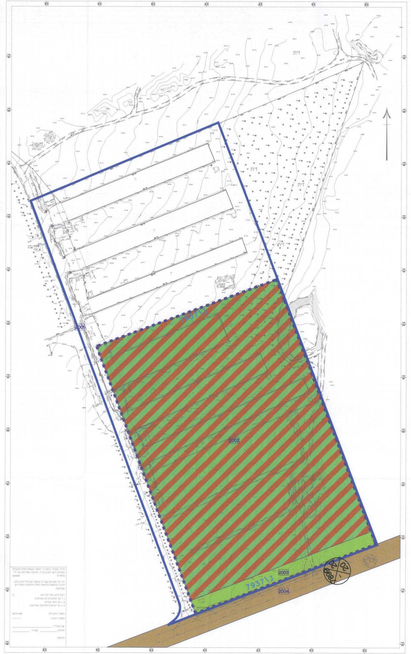

מיקרא
מבני משק
מרפי מחזה
דרך מאושרת
שטח ללא ייעוד
גבול תכנית מאושרת
גבול תכנית
מספר תכנית מאושרת
7937\ג
רוזטה

מצב מוצע
קנה מידה 1:1000

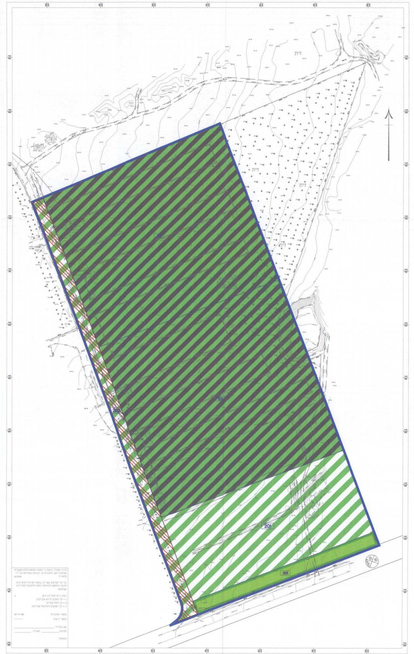

מיקרא
מבני משק
מרפי מחזה
דרך הגישה למעבר ברכב
גבול תכנית
מספר תא שטח