בס"ד

תכנית מק/י"ז/04/12140

שינוי קווי בנין והגדלת תכסית
בנחלת משפחת ספיר במושב היוגב

תכנית מתאר מקומית הכוללת הוראות של תכנית מפורטת

תשריט

איחוד וחלוקה	סמכות ראשית	אופי התכנית
-	ועדה מקומית	תכנית שניתן מכוחה לדצייא היתרים

מחוז :	צפון
מרחב תכנון מקומי :	עמק יזרעאל
רשות מקומית :	מועצה אזורית עמק יזרעאל
ישוב :	מושב היוגב
שטח התכנית :	31,126 דונם
קנה מידה:	1:500

גושים וחלקות בתכנית:

גוש	סוג הגוש	חלקות בשלמותן	חלקי חלקות
11469	מוסדר	8	23

חותמות מוסד התכנון :

שלב: הגשה	מהדורה : 1	תאריך :	7/12/2010
שלב: הפקדה	מהדורה : 2	תאריך :	8/03/2011
שלב: מתן תוקף	מהדורה : 3	תאריך :	

שמות וחתימות :

יזם התוכנית	שם: ספיר מרדכי ועמוס כתובת: מושב היוגב טלפון: נייד:		שם: חתימה:
מגיש התכנית	שם: ספיר מרדכי ועמוס כתובת: מושב היוגב טלפון: נייד:		שם: חתימה:
בעל עניין בקרקע	שם: מנהל מקרקעי ישראל כתובת: רח' המשק 2 ובית טל"ם 580 טלפון: 04-6558252 פקס: 04-6558211		שם: חתימה:
עורך התכנית	שם: דרך חמד-הנדסת בנין ושרותי אדריכלות לניהול פרוייקטים כתובת: רח' דפנה 25 מגדל העמק טלפון: 04-6541690 פקס: 050-7406204		שם: חתימה:
מודד	שם: רמזי קשואר מדידות והנדסה אזרחית בע"מ כתובת: רח' אלמותנבי 22 חיפה טלפון: 04-8520166 פקס: 04-8524038		שם: חתימה:

הריני מצהיר בזאת כי מדידת הפסח הטופוגרפית והמצבת המהווה רקע מתוכנית זו, נערכה על-ידי ביום 29.11.2010 ושהיא תואמת את מפת המדידה הקרקעית שבתוקף, דיוק הקו הכחול והקו האדום הינם בדיוק הנדרש בהוראות הנוהל למדידות אנליטיות / מדידות אנליטיות מוסמכות בהתאם לתקנה 79 לתקנות התכנון והבניה, התשכ"ה-1965.

שם המודד	מספר רשיון	חתימה	תאריך
רמזי קשואר	883		

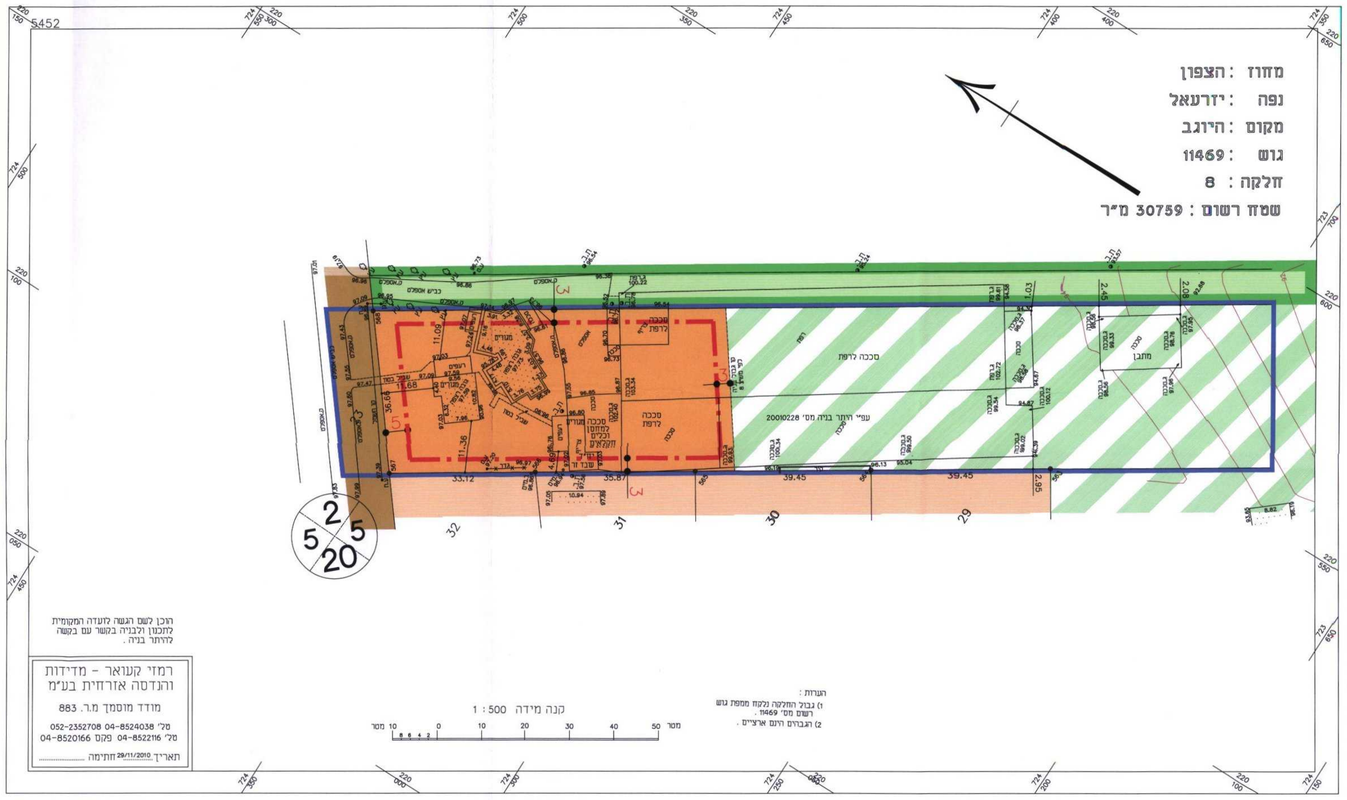

תכנית מצב קיים עפ"י תכנית ג\12140 מאושרת קנ"מ 1:500

מקרא מצב קיים

- גבול התכנית
- דרך מאושרת
- מגורים בנחלות
- שטח פרטי פתוח
- קרקע חקלאית
- קו בנין
- מסי הדרך
- קו בניין
- רוחב הדרך

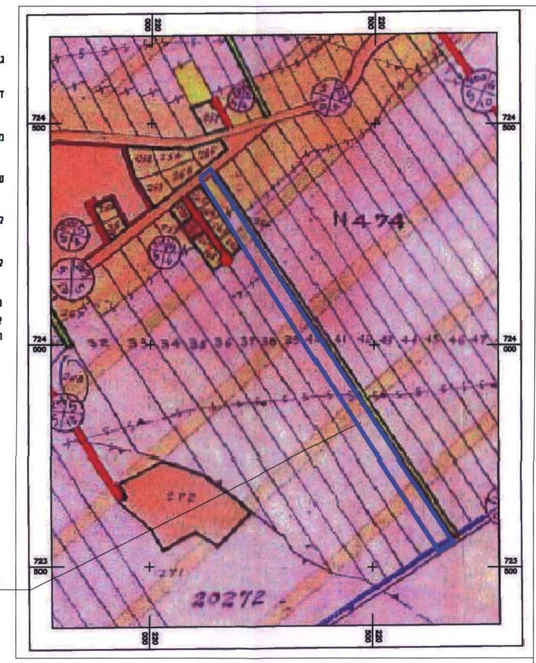

תרשים סביבה עפ"י תכנית מש"צ\8 קנ"מ 1:5000

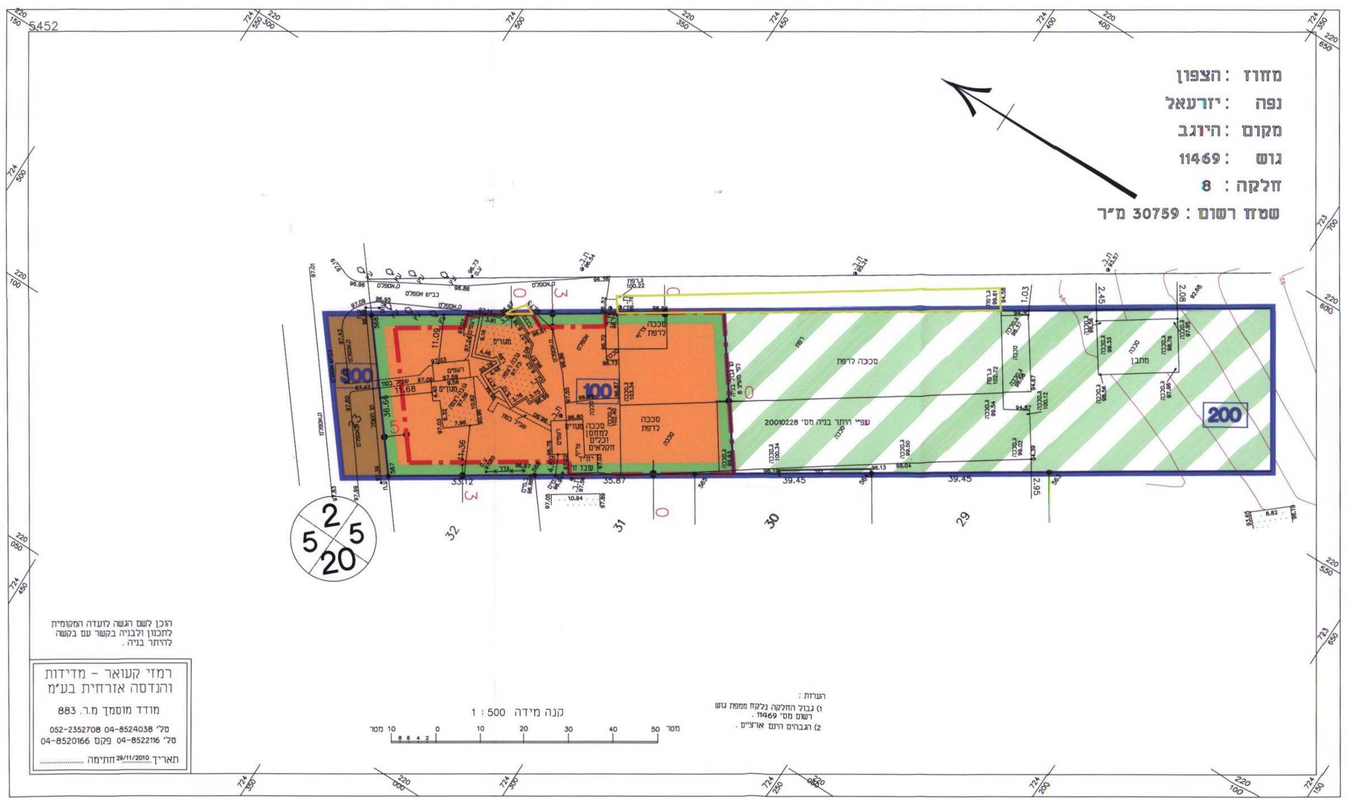

תכנית מצב מוצע קנ"מ 1:500

מקרא מצב מוצע

- גבול התכנית
- דרך מאושרת
- מגורים בישוב כפרי
- קרקע חקלאית
- קו בנין
- לחריסה
- תא שטח 100
- מסי חדרך
- קו בניין
- רוחב הדרך