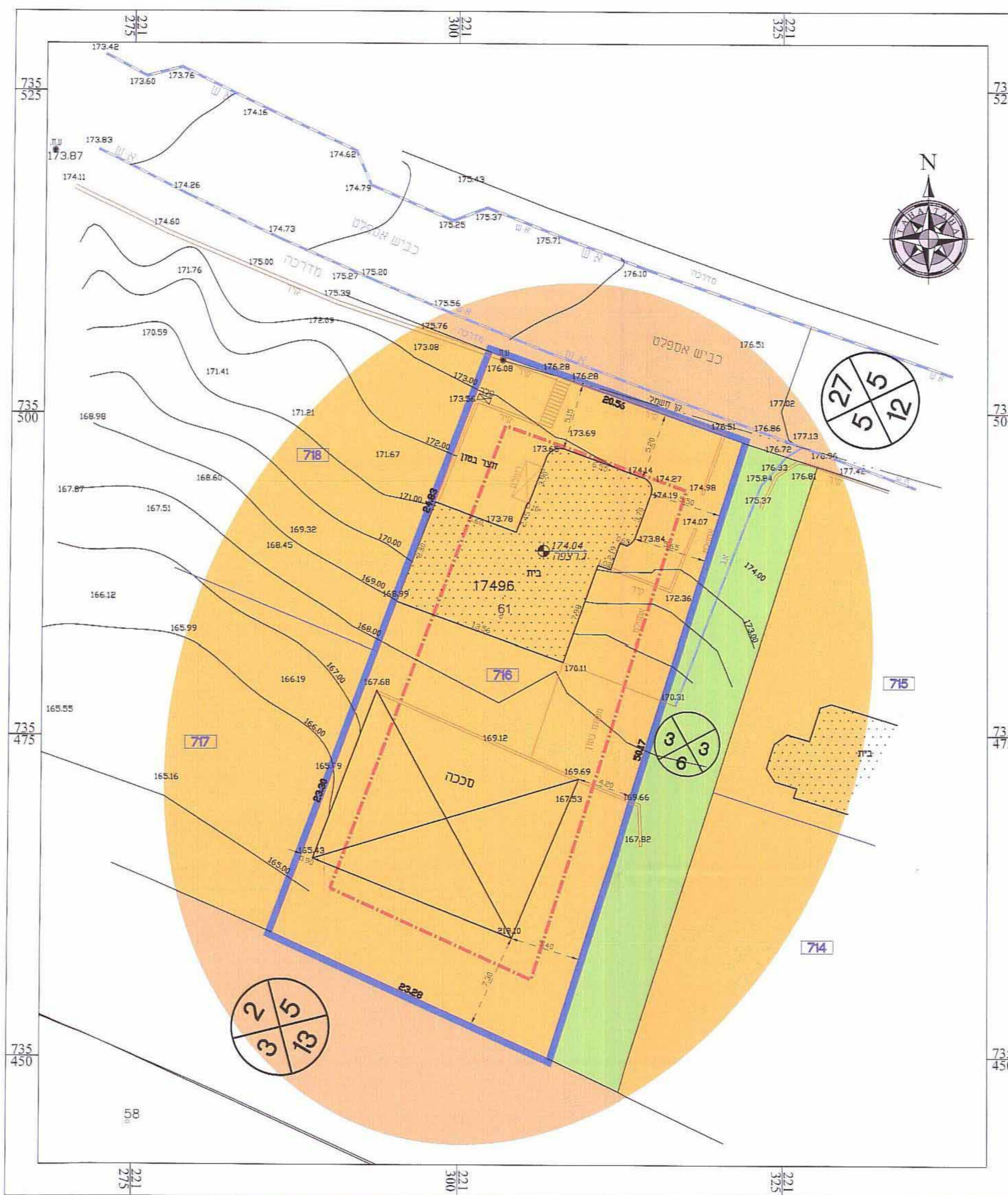


מצב מוצע קנ"מ 1 : 250

מקרא
מצב מוצע

- גבול תכנית
- גבול חלקה ומספרה
- תא שטח ומספרו
- קו בנין
- מגורים א'
- להריסה
- מספר דרך
- קו בנין מינימלי
- רוחב דרך



מצב מאושר קנ"מ 1 : 250

מקרא
מצב מאושר

- גבול תכנית
- גבול חלקה ומספרה
- קו בנין
- מגורים א'
- דרך מאושרת
- שציפ
- מספר דרך
- קו בנין מינימלי
- רוחב דרך

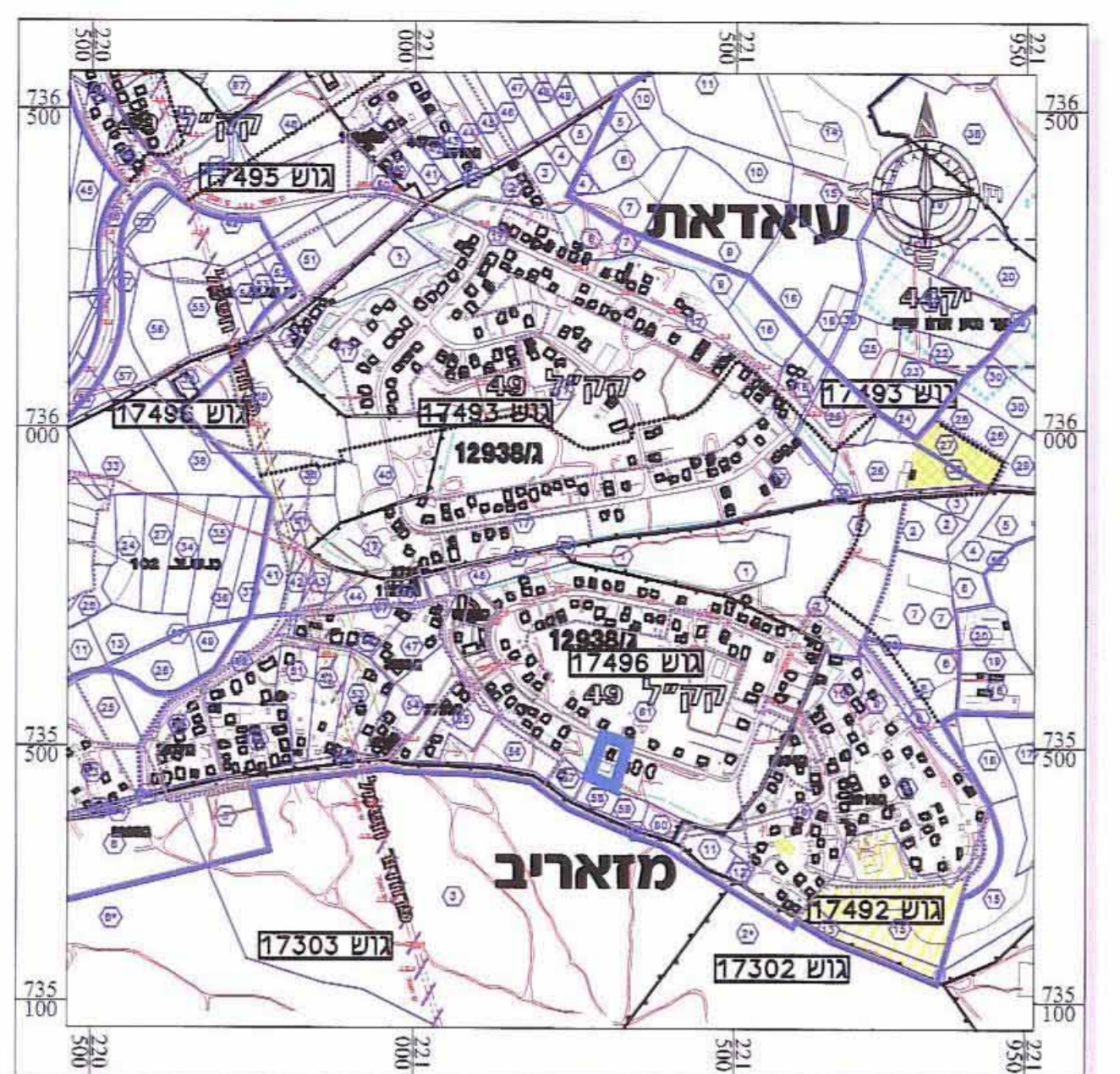
מספר התוכנית: 3
רמת דיוק הגו הכולל והמסופח:
1 = מדידה גרפית
2 = סו כחול (בכרז) ברמה אנכית
3 = מדידה אנכית מכאה ברמת תציר

1. המדידה המסודרת
הריני מצהיר בזאת כי מדידת המפה הטופוגרפית/המצבית המומה רטע כתוכנית זו, נערכה על ידי:

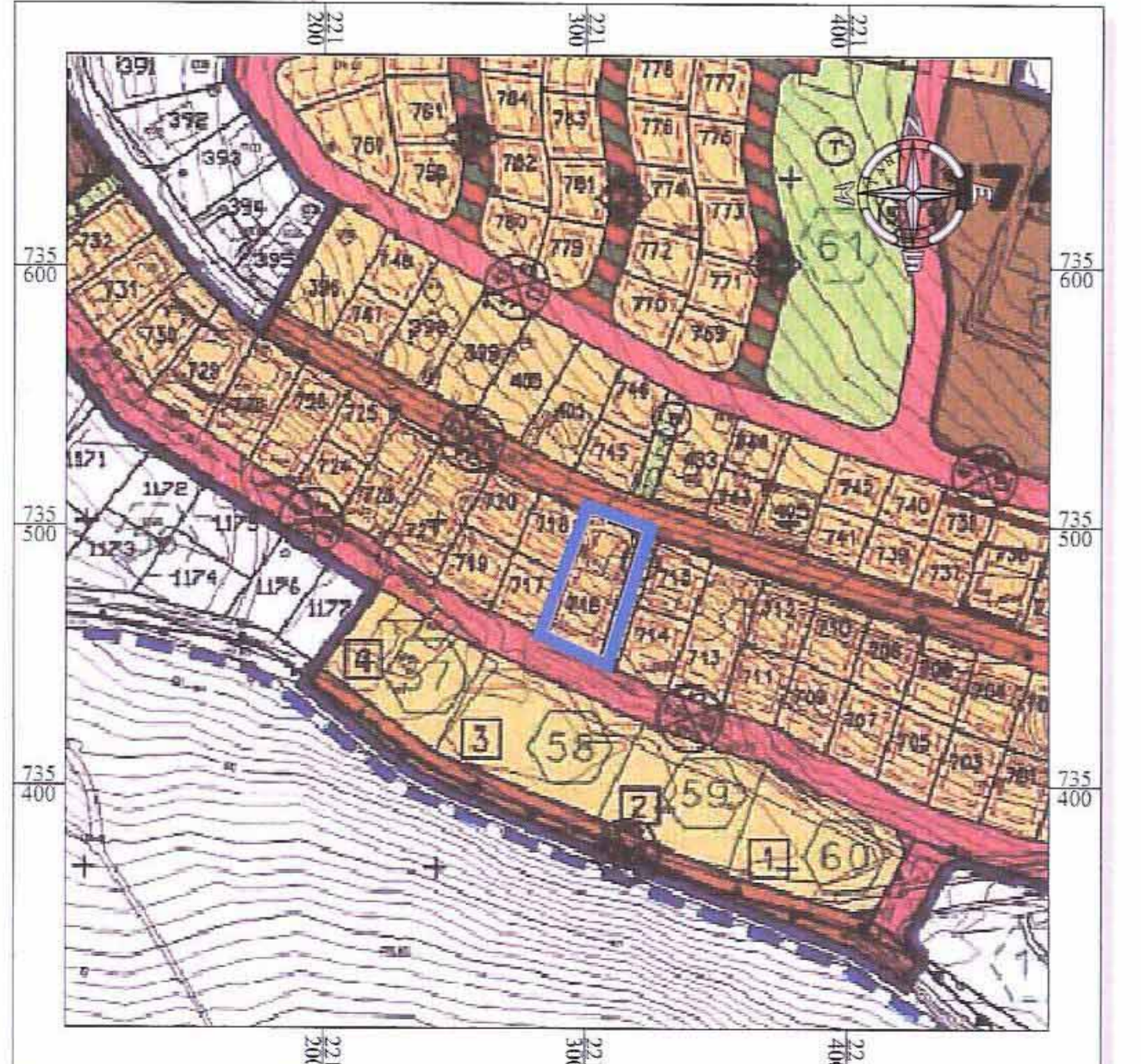
ביום: 15/05/2010

והיא הוכנה לפי הוראות נוהל מבאית ובחתימה לזהירות הוזהר וכתמנות המודדים שבתוקם.

שם המודד: סאהא סאהא
מספר רישיון: 712
סאחא סאהא
תאריך: 01/09/2011
כ.סכדא 04-9863410



תרשים התמצאות כללית
בית זרזיר - קנ"מ 10,000



תרשים סביבה קנ"מ 1 : 2,500
לפי תכנית מס' 12938/08 - בתוקף

מק"ו/12/06/12938

שינויים בקוי בנין במגרש 716 - זרזיר

תשריט

סוג איחוד וחלוקה: **תכנית מפורטת**

ללא איחוד וחלוקה ועדה מקומית ודלתרים או הרשאות

חזו: **הצפון**
מרחב תכנון מקומי: **ירושלמי**
רשות מקומית: **מ.מ. בית זרזיר**
שטח התכנית: **1074 מ"ר**
קנה מידה: **1:250**

נושים וחלוקות בתכנית:

נוש	סוג הנוש	חלוקת בשלטון	חלפי חלוקות
17496	מסדר		61
מועד מוסמך	טאהא טאהא		

חותמות מוסד התכנון:

הודעה על אישור תכנית מס' 12938/08
עמוד 366 מס' 17/08/11

1985 חתם הרבנות והבניה
תעזה סוקמית לתכנון ובניה
"ירושלמי"
הועדה רה בתוכנית מס' 12938/08
בשיחה מס' 906
16/08/11 תאריך
התאחדות ההפקולטת
מ"ר יעקב חתומה
01/09/2011

שלב: מתן תוקף מהדורה: 1 תאריך: 01/09/2011

שמות והתימות:

שם	מס' ת.ז.	מס' רישוי	מס' רישוי	מס' רישוי
יורם התכנית	מזאריב מברוק עש"ף 023340540	מס' 8604	מס' 052-5141755	מס' 052-5141755
מינש התכנית	מזאריב מברוק עש"ף 023340540	מס' 8604	מס' 052-5141755	מס' 052-5141755
בעל הזכויות בקרקע	מטע מרקועי ישראלי	מס' 712	מס' 04-6352571	מס' 04-6352571
עורך התכנית	אבו ואסל מוזמל מ"ר יעקב חתומה	מס' 38280	מס' 04-6352571	מס' 04-6352571
מודד	מטע מרקועי ישראלי מ"ר יעקב חתומה	מס' 712	מס' 04-9863410	מס' 04-9863410