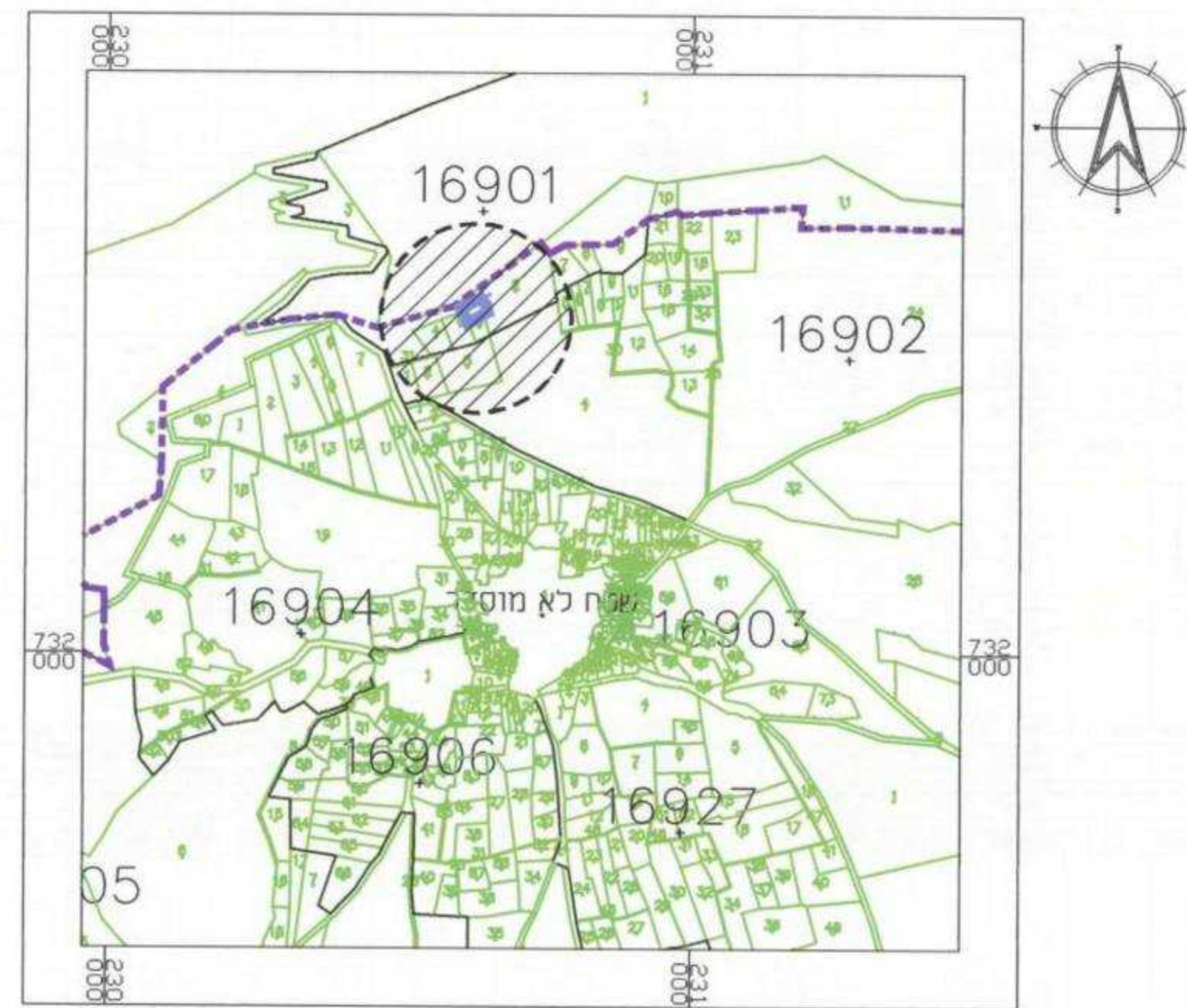




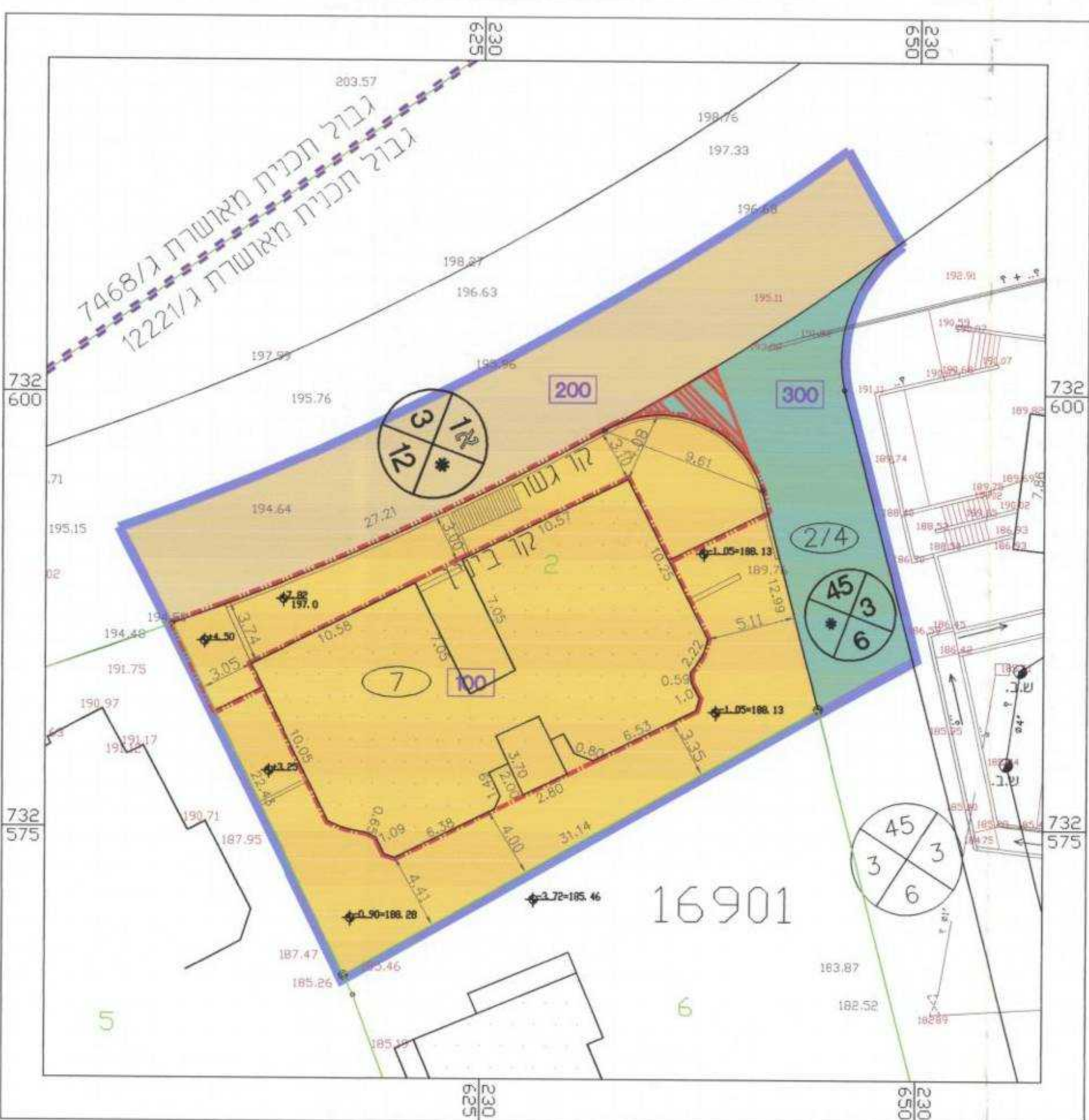
תשריט מצב מאושר קנ"מ 1:250

### מקרא מצב מאושר

- גבול תכנית
- גבול תכנית מאושרת
- מס' גוש רשום
- גבול גוש רשום
- מס' חלקה
- גבול חלקה
- מגורים א'
- מגורים מיוחד
- דרך להולכי רגל
- דרך מאושרת
- מבני ציבור
- שציפ
- מספר הדרך
- קווי בנין
- רוחב הדרך



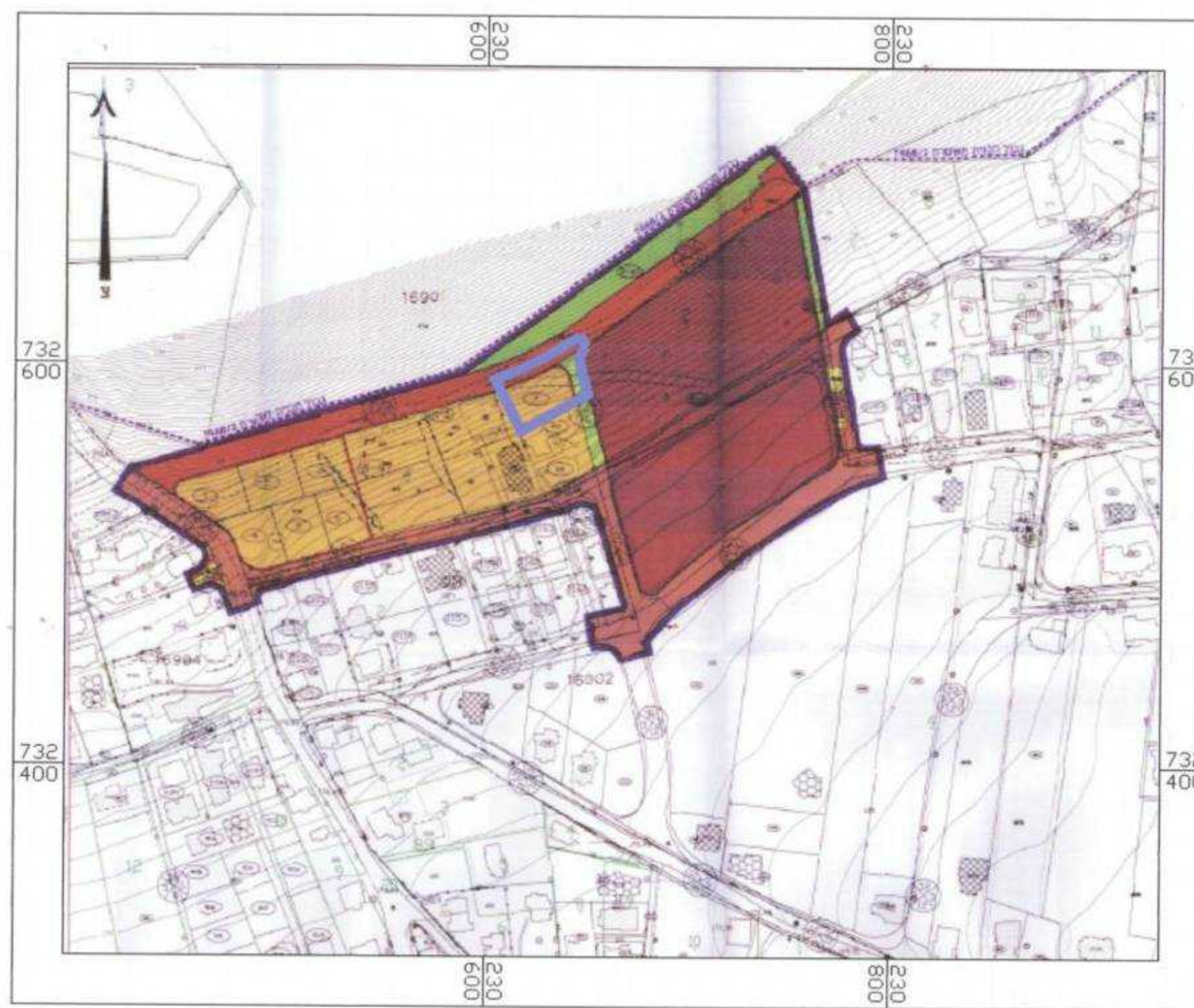
תרשים התמצאות כללית קנ"מ 1:10000



תשריט מצב מוצע קנ"מ 1:250

### מקרא מצב מוצע

- גבול תכנית
- מס' גוש רשום
- גבול גוש רשום
- מס' חלקה
- גבול חלקה
- גבול תא שטח ומספור
- זיקת הנאה לרכב
- מגורים ב'
- דרך מאושרת
- שביל
- קו בניין
- קו בנין לגשר
- מספר הדרך
- קווי בנין
- רוחב הדרך
- לפי קו אדום מקווקו



תרשים סביבה קנ"מ 1:2500 עפ"י תכנית מס' ג/12221

## תכנית מס' ג/12221

שינוי בהוראות וחוקיות בניה

### תשריט

איחוד חלוקה	מסכות ראשית	סוג התכנית	אופי התכנית
ללא איחוד וחלוקה	ועדה מחוזית	תכנית מפורטת	תכנית שמכוחה ניתן להוציא ריתרי בניה

מחוז: **הצפון**  
 מרחב תכנון מקומי: **מבוא עמקים**  
 רשות מקומית: **מ.מ. אכסאל**  
 שטח התכנית: **1081 מ"ר**  
 קנה מידה: **1:250**

#### גושים וחלקות בתכנית:

גוש	סוג הגוש	חלקות בשלמותן	חלקי חלקות	חתימת מודד
16901	מוסדר	---	2	

#### חותמות מוסד התכנון:

משרד הפנים מחוז הצפון  
 חוק התכנון והבניה תשכ"ח 1945  
 אישור תכנית מס' ג/12221  
 הועדה המחוזית לתכנון ובינוי  
 ביום 18.05.2018

שלב: מילוי תנאים למתן חוקף מהדורה: 1 תאריך: 18.05.2018

#### שמות וחתומות:

יוזם התכנית	שם: שליבי מוחמד ת"ז 029882099	חתימה:
	סוג: כפר אכסאל ת"ז 523	דוא"ל:
מגיש התכנית	שם: שליבי מוחמד ת"ז 029882099	חתימה:
	סוג: כפר אכסאל ת"ז 523	דוא"ל:
בעל הזכויות בקרקע	שם: מנהל מקרקעי ישראל מחוז צפון	חתימה:
	סוג: נצרת עילית 17105 ר"ח חרמון 2 ת.ד. 580	דוא"ל:
עורך התכנית	שם: חסן מוחמד אבני	חתימה:
	סוג: נצרת ת.ד. 384	דוא"ל: hasan_malbeziqnt.net
מודד	שם: חבשו ואל רשון 269	חתימה:
	סוג: כפר אכסאל	דוא"ל:

#### טבלת שטחים:

מצב מוצע			מצב מאושר		
יעוד	מ"ר	ב-%	יעוד	מ"ר	ב-%
מגורים מיוחד *	651	60.22	מגורים ב'	651	60.22
דרך מאושרת	280	25.90	דרך מאושרת	280	25.90
דרך להולכי רגל	150	13.88	שביל	150	13.88
<b>סה"כ</b>	<b>1081</b>	<b>100</b>	<b>סה"כ</b>	<b>1081</b>	<b>100</b>

\* יעוד לא לפי מבא"ת