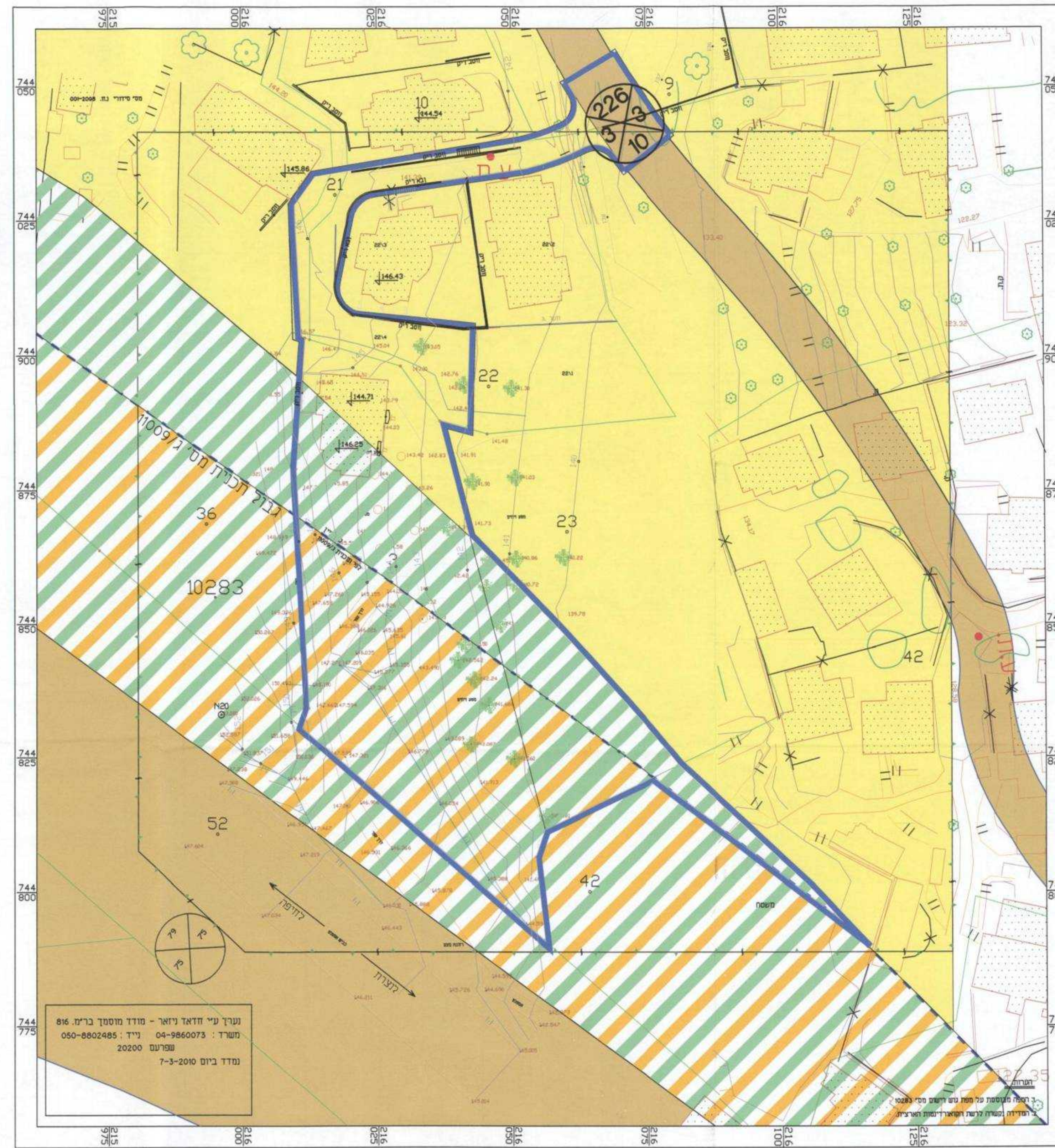
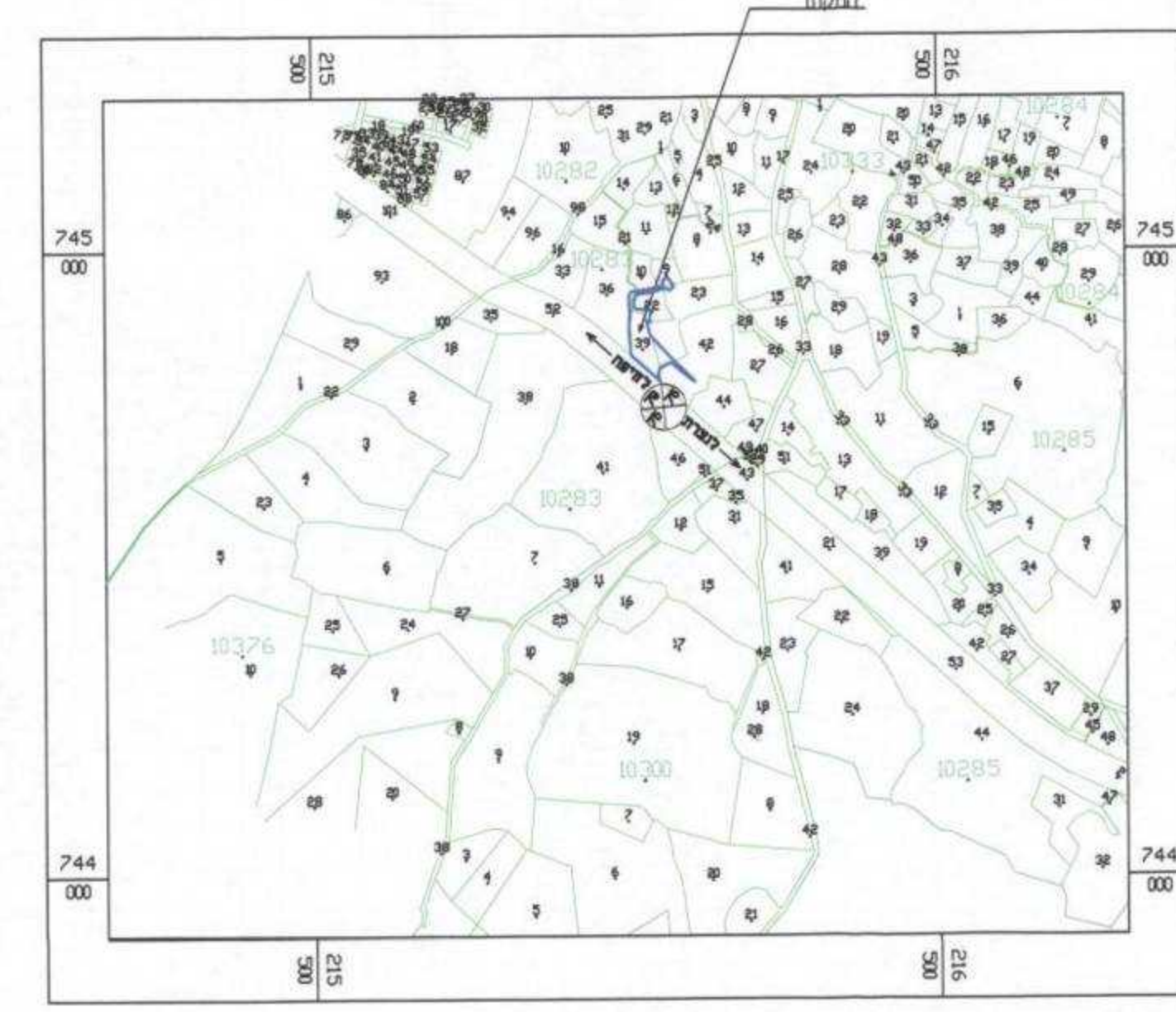


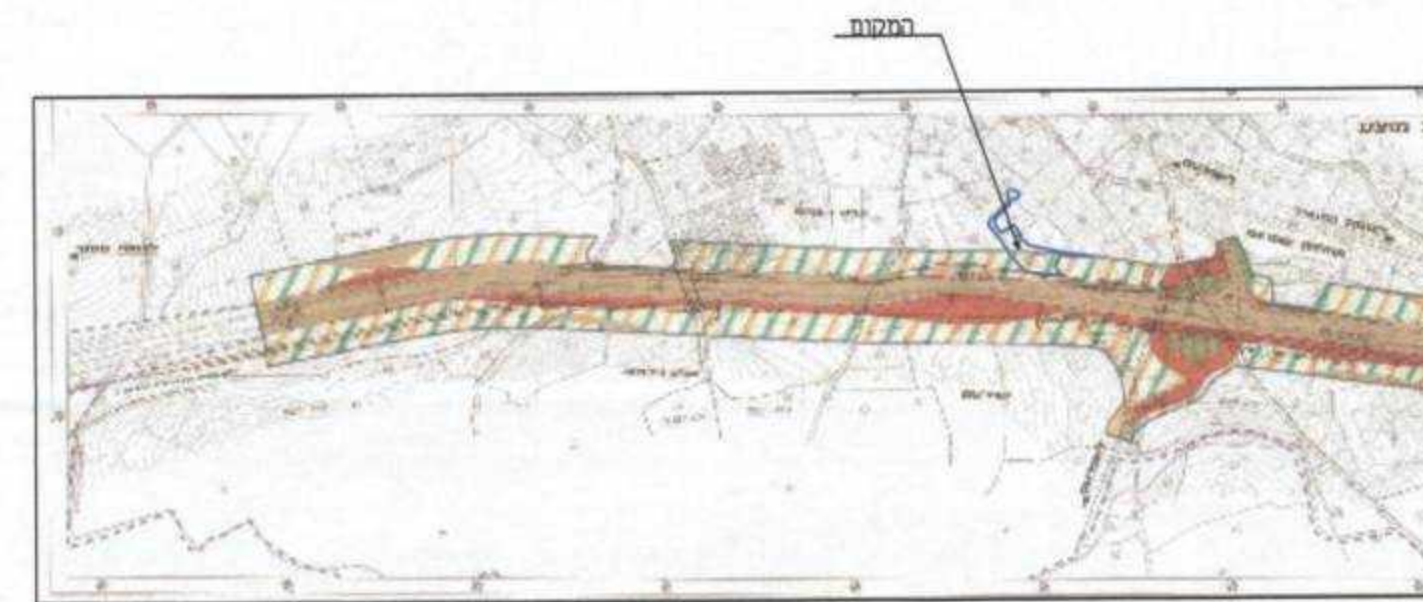
מצב מוצע קני"מ 1:500



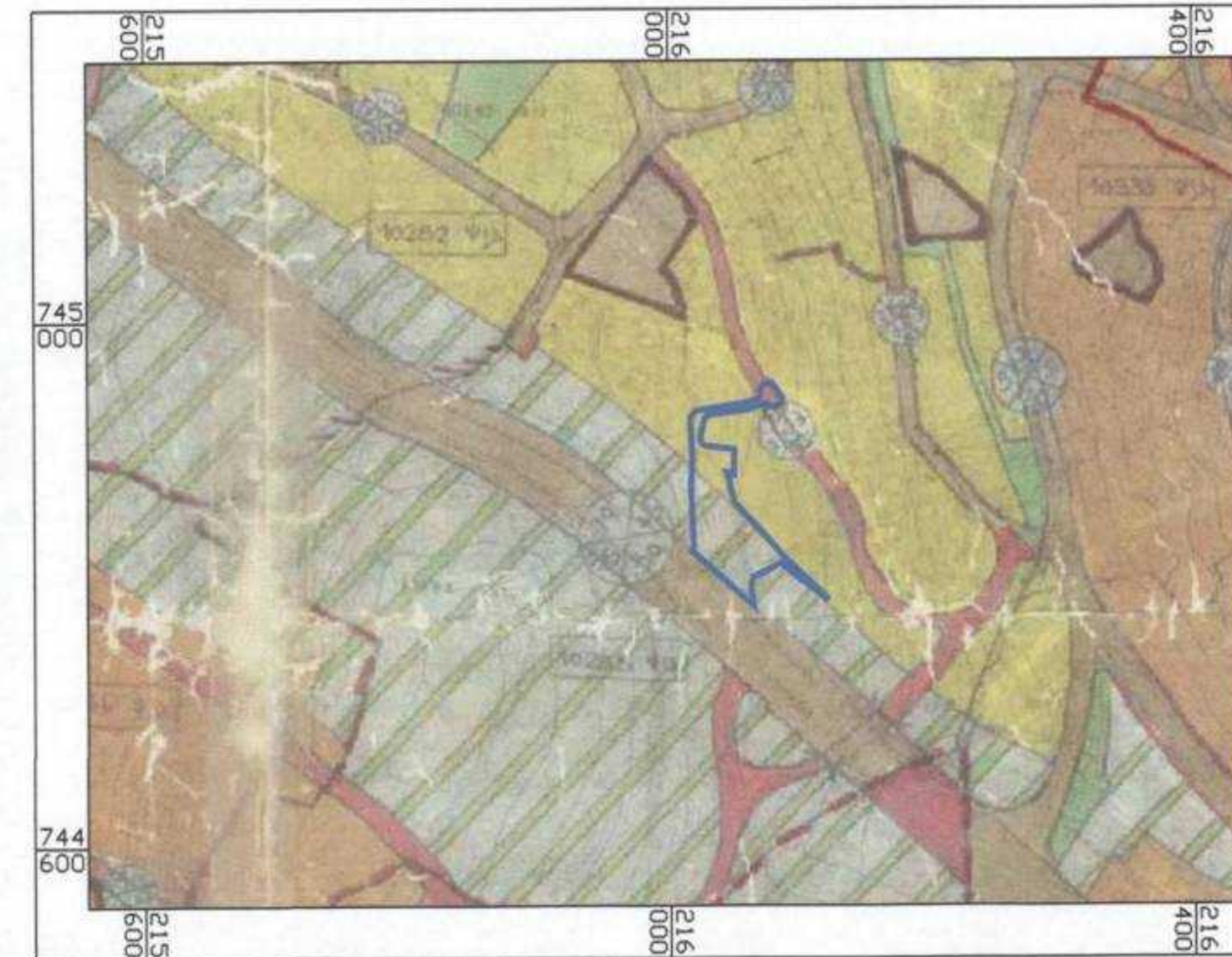
מצב מאושר קני"מ 1:500



תרשים התמצאות כללית קני"מ 1:10000



תרשים סביבה על רקע תכנית ג'1009 קני"מ 1:10000



תשריט מידע קני"מ 1:5000 (לפי תכנית ג'7025)

**תכנית מס' ג'18416**  
**שינוי יעד משטח חקלאי למגורים ב' והתנוית דרך משולבת - שפרעם**

**תשריט**

איחוד וחלוקה	סמכות ראשית	אופי התכנית
724 א' איחוד וחלוקה	ועדה מחוזית	תכנית עירונית מוכחה לרצפי' והתרים
מחוז:	צפון	
מרחב תכנון מקומי:	נבנות אלונים	
רשות מקומית:	ע. שפרעם	
שטח התכנית:	4869 מ"ר	
קנה מידה:	1:500	

גוש	טו	חלקות בשטח	חלקי חקקות	חתימת מודד
10283	39	9.21.22.23.36.42		

חותמות מוסד התכנון:  
 תוקף על אישור תוכנית מס' 18416  
 מועדף תכנון מס' 18416  
 תוקף על אישור תוכנית מס' 18416  
 מועדף תכנון מס' 18416

שלב: מתן תוקף מחזור: 8 תאריך: 28.09.2020

שמות והתימות:	יזום התכנית	מניס התכנית	כפל חזכיות במסמך	עורך התכנית	מודד
שם: ג'1009	שם: ג'1009	שם: ג'1009	שם: ג'1009	שם: ג'1009	שם: ג'1009
מס': 04-9865664	מס': 04-9865664	מס': 04-9865664	מס': 04-9865664	מס': 04-9865664	מס': 04-9865664
תאריך: 04-8726293	תאריך: 04-8726293	תאריך: 04-8726293	תאריך: 04-8726293	תאריך: 04-8726293	תאריך: 04-8726293
שם: ג'1009	שם: ג'1009	שם: ג'1009	שם: ג'1009	שם: ג'1009	שם: ג'1009
מס': 04-9865664	מס': 04-9865664	מס': 04-9865664	מס': 04-9865664	מס': 04-9865664	מס': 04-9865664
תאריך: 04-8726293	תאריך: 04-8726293	תאריך: 04-8726293	תאריך: 04-8726293	תאריך: 04-8726293	תאריך: 04-8726293
שם: ג'1009	שם: ג'1009	שם: ג'1009	שם: ג'1009	שם: ג'1009	שם: ג'1009
מס': 04-9865664	מס': 04-9865664	מס': 04-9865664	מס': 04-9865664	מס': 04-9865664	מס': 04-9865664
תאריך: 04-8726293	תאריך: 04-8726293	תאריך: 04-8726293	תאריך: 04-8726293	תאריך: 04-8726293	תאריך: 04-8726293

תוקף על אישור תוכנית מס' 18416  
 מועדף תכנון מס' 18416  
 תוקף על אישור תוכנית מס' 18416  
 מועדף תכנון מס' 18416