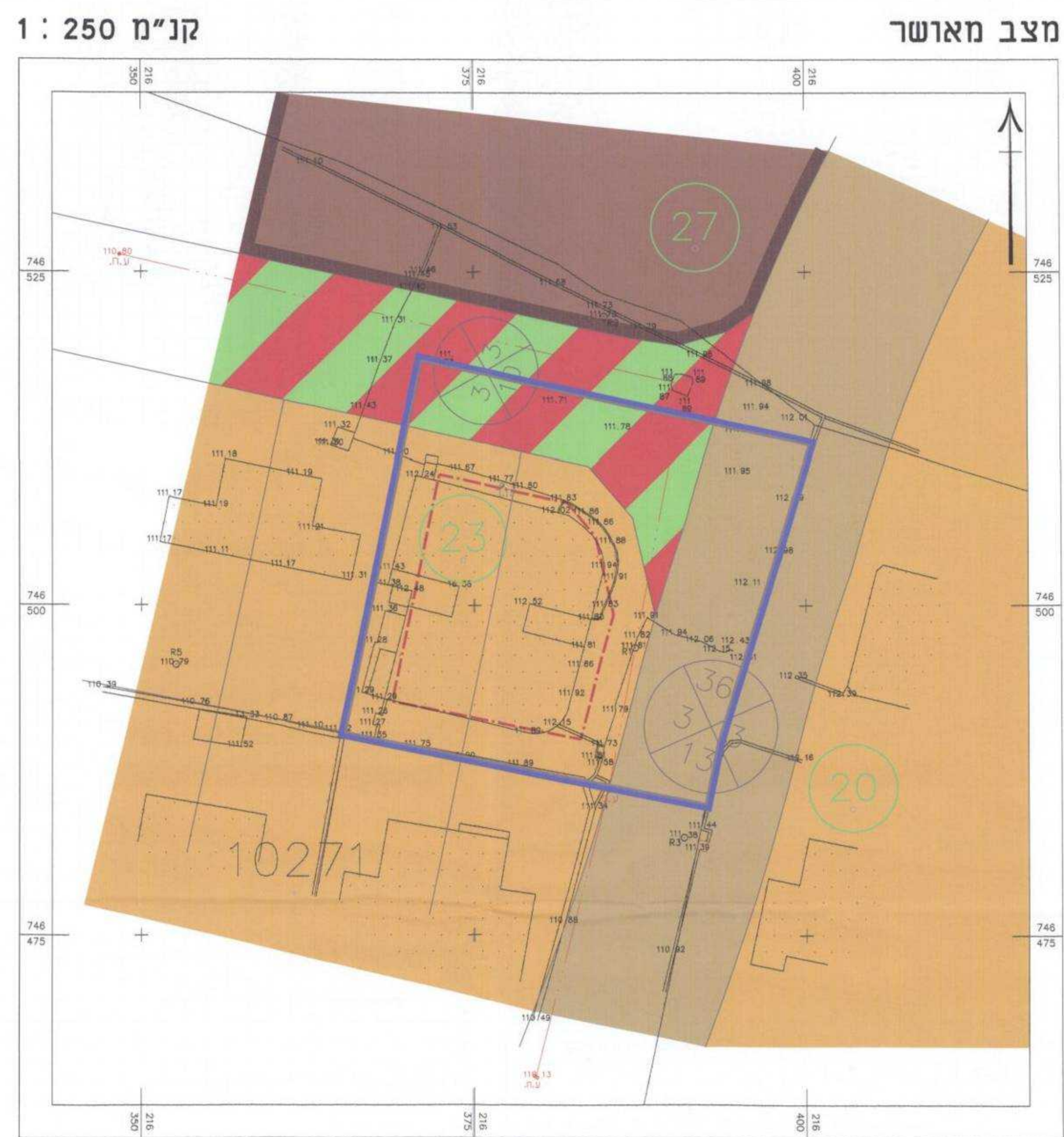
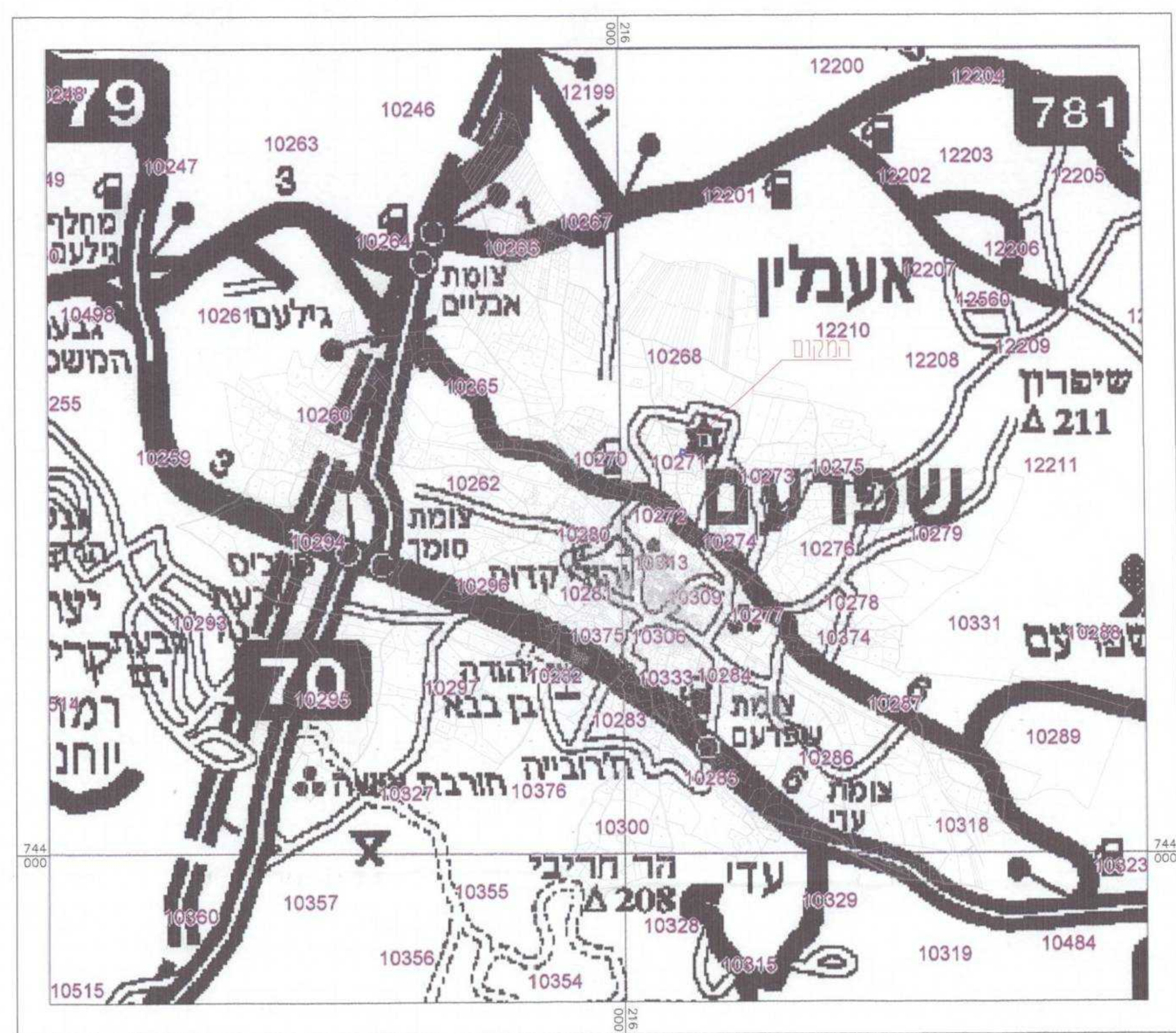


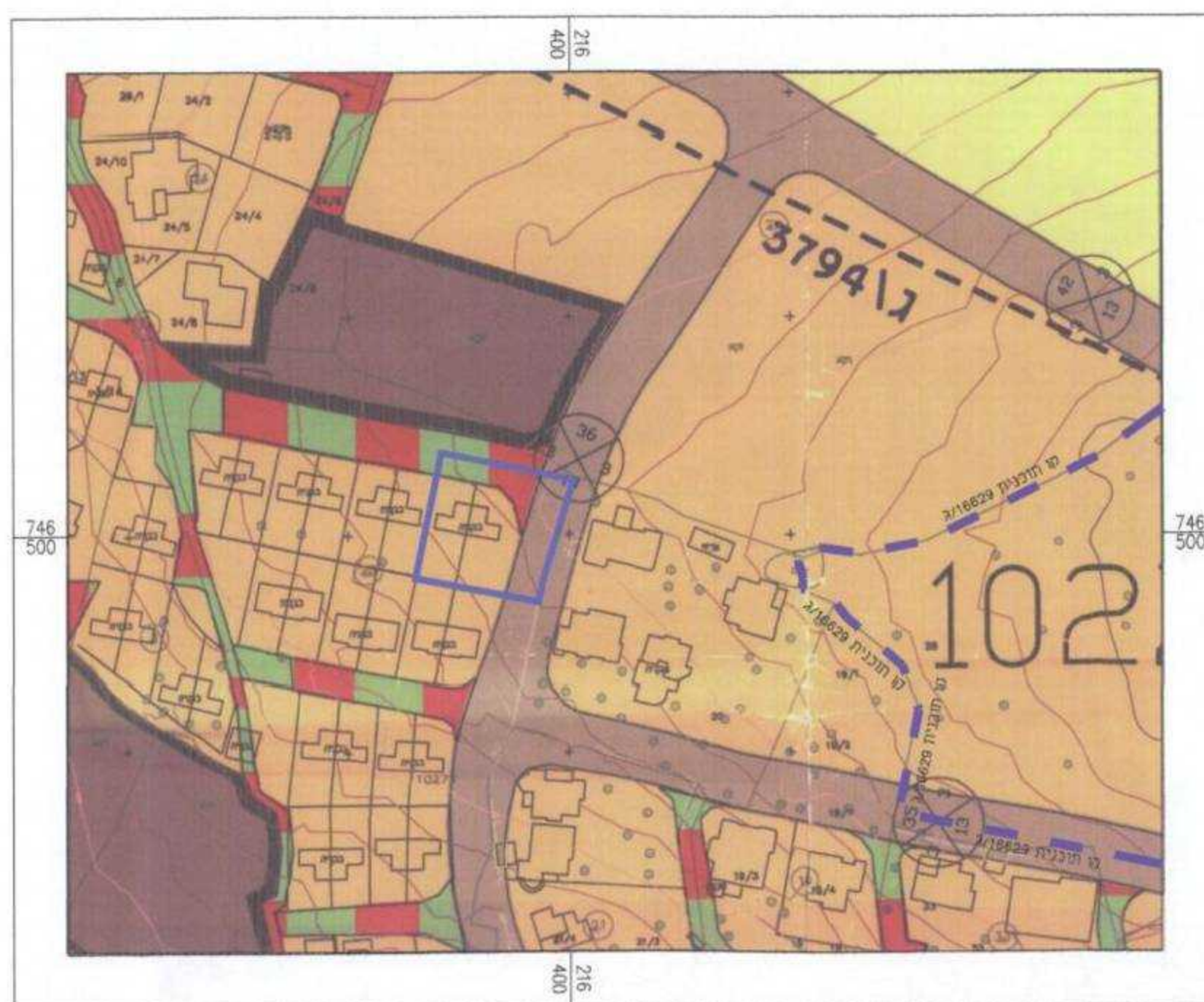
- מקרא מצב מוצע**
- גבול התכנית
  - מגורים ב'
  - דרך מאושרת
  - דרך משולבת
  - גבול תא שטח ומספר
  - גבול חלקה
  - גבול מגרש
  - מס' גרש 10271
  - מס' חלקה 23
  - מס' מגרש [75]
  - קו בנין
  - מספר הדרך 36
  - קו בנין 3
  - רוחב הדרך 13



- מקרא מצב מאושר**
- גבול התכנית
  - מגורים א'
  - דרך מאושרת
  - איזור מרכז אזורי
  - דרך משולבת
  - גבול חלקה
  - גבול מגרש
  - מס' גרש 10271
  - מס' חלקה 23
  - מס' מגרש [75]
  - קו בנין
  - מספר הדרך 36
  - קו בנין 3
  - רוחב הדרך 13



תרשים התמצאות כללית ק.מ. 1:20000



תרשים סביבה קרובה ק.מ. 1:1250 לפי תוכנית מפורטת ג/10664 מאושרת

**תוכנית מס' גנ/18309**

שפר-עם  
תוכנית מפורטת "להגדלת כיוסי קרקע, העלאת אחוזי גובה הבנייה, הגדלת מס' יחיד ושניו קווי בנין"

**תשריט**

סוג איחוד וחלוקה	מספר תוכנית	תאריך	היתרים והרשות
ללא איחוד וחלוקה	ועדה מחוזית	תוכנית שניתן מכוזה להוציא התדרים	

מחוז : הצפון  
מרחב תכנון מקומי : גבעות אלונים שפרעם  
רשת מקומית : שפרעם

שטח התוכנית : 0.810 דונם  
קנה מידה : 1:250

גושים וחלקות בתכנית:

גוש	סוג תושי	חלקות בשלמותן	חלקי חלקות
10271	מוסדר		23

שלב: מילוי תנאים למתן תוקף מהדורה: 1 תאריך: 21/07/2011

חותמות מוסד התכנון:

**שמות והתימות:**

יזום התכנית	שם: אבו אלרוב אלדום ת.ז: 301988275 מס' ת.ז: 20200 מס': 049500399	חתימה:
מגיש התכנית	שם: אבו אלרוב אלדום ת.ז: 301988275 מס' ת.ז: 20200 מס': 049500399	חתימה:
בעל הזכויות במקרקע	שם: ג'רייס אסעד מרג'ס מוס'מ מס' ת.ז: 285 שפר-עם 20200 מס': 049566677 מס': 0522361878	חתימה:
עורך התכנית	שם: ג'רייס אסעד מרג'ס מוס'מ מס' ת.ז: 285 שפר-עם 20200 מס': 049566677 מס': 0522361878	חתימה:
מודד	שם: ג'רייס אסעד מרג'ס מוס'מ מס' ת.ז: 285 שפר-עם 20200 מס': 049566677 מס': 0522361878	חתימה:

הר"י מצויר בואת כי מידת המפה המופגרת/ממצבית המהווה רקע לתוכנית זו, נערכה על ידי ביום: 10/5/2009 והיא הוכנה לפי הוראות נוהל מאגית לרואת החוק ומתגמת המודדים שבתוקף דיוק המדויק והמדטטר: מדידה גרפית.

אסעד ג'רייס  
שם המודד: 662  
מספר רישון: 662  
חתימה:   
תאריך: 21/07/2011