תכנית מפורטת מס' שג\מק\זז\10

תכנית מפורטת לשינוי הוראות בדבר קו בניין
בחלקה 68, ללא שינוי בזכויות הבנייה

סוג תכנית	איחוד וחלוקה	סמכות רשותית	הוראים אר ורשאות
תכנית מפורטת	ללא איחוד וחלוקה	ועדה מקומית	תכנית שינתן מכוחה כתציה התוכנים או הרשאות

מחוז : הצפון
מרחב תכנון מקומי : ועדה מקומית "שפילת הגליל"
רשות מקומית : כפר - שגב
ישוב : כפר - שגב
שטח התכנית : 0.930 דונם
קנה מידה : 1 : 250

גושים וחלקות בתכנית :

גוש	סוג גוש	חלקות בשלמותן	חלקי חלקות
19731	מוסדר	68	

מהדורה :

שלב	הגשה	מילוי תואם לדפקדה	מילוי תואם למתן תוקף
מס' מהדורה	מהדורה-1	מהדורה-2	מהדורה-3
תאריך עדכון	25/01/2011	12/04/2011	18/12/2011

חותמות סוכת התכנון :

חוק התכנון והבניה התשכ"ה 1965
הוועדה המקומית לתכנון ובניה
"שפלת הגליל"
תוכנית מס'
תוקף התכנית ניתן בישיבת
מיום
יו"ר הוועדה המקומית
מהנדס הוועדה

	שם מלא/ חברה מקצועית	מספר זהות	שם וסוג מאגר מס' רשות מוסמכ	חתימה	תאריך
מגיש התכנית	מוחמד נאשרה	023206048	----------		
יזם בפועל	מוחמד נאשרה	023206048	----------		
בעלי עניין בקרקע	מוחמד נאשרה	023206048	----------		
עורך התכנית	אבו ריא רזאן	028526162	----------		18-12-11
מודד	קסום ראאל	5854763-9	מהנדס ומודד מוסמך 344-1-0		18-12-11

קסום ראאל

הצהרת המודד:

הריני מצהיר בזאת כי מדידת הפסי המופיע/מופיעים בתוכנה זו, נערכה על ידי בים שבתוקף ביום הכנת תכנית זו והנקודו מדידה נקיומם בתוך גבולות התכנית המוצעת מאפשרים לקבוע את גבולות התכנית בדיוק הנדרש לתכנון זה.

שם המודד	מספר רשיון	חתימה	תאריך
קסום ראאל	344-1-0		18-12-2011

תכנית הסביבה קנ"מ: 1:1250

תכנית הסביבה קנ"מ: 1:10000
לפי ג\15565 המאושרת

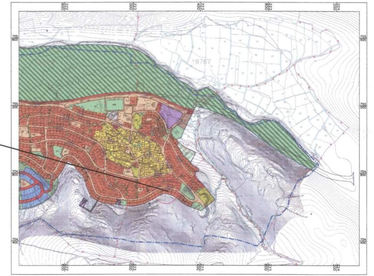

תכנית מצב קיים קנ"מ 1:250

מחוז : הצפון
נפה : עכו
מקום : שעב
גוש : 19731
חלקה : 68

מקרא וסימונים:

- גבול תכנית אחיתי
- גבול תכנית
- גבול תכנית המוצה
- אזור מגורים א'
- שביל רוכבי רגל
- דרך מאושרת
- אזור חקלאי
- מס' גוש: 19731
- מס' חלקה: 68
- קו בנין
- מס' הדרך
- קו בניין
- רוחב הדרך

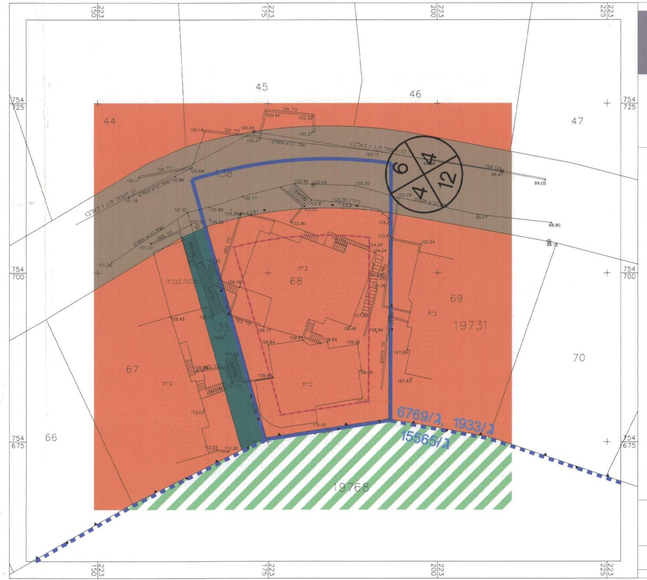

תכנית מצב מוצע קנ"מ 1:250

מחוז : הצפון
נפה : עכו
מקום : שעב
גוש : 19731
חלקה : 68

מקרא וסימונים:
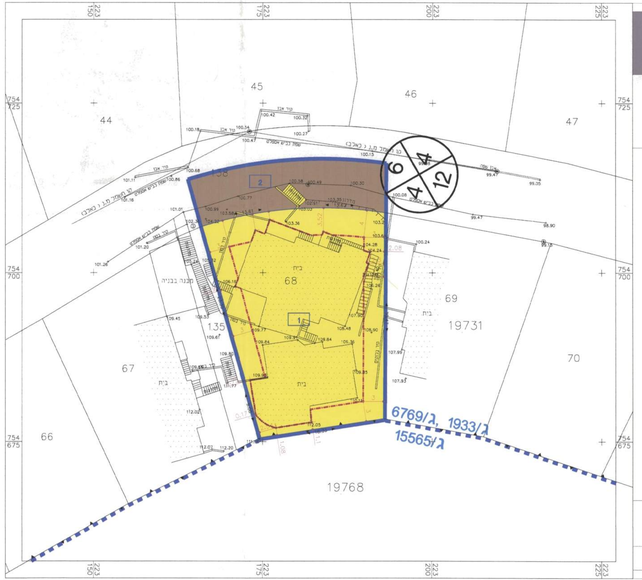
- גבול תכנית אחיתי
- גבול תכנית
- גבול תכנית המוצה
- אזור מגורים א'
- מס' גוש: 19731
- מס' חלקה: 68
- אלמנטים לפרסום
- גבול וא שטח ומטפרו
- קו בנין
- מס' הדרך
- קו בניין
- רוחב הדרך