

משרד המים
מחוז המזרחי ועדה מחוזית
09-11-2011
5373
נ. גרין

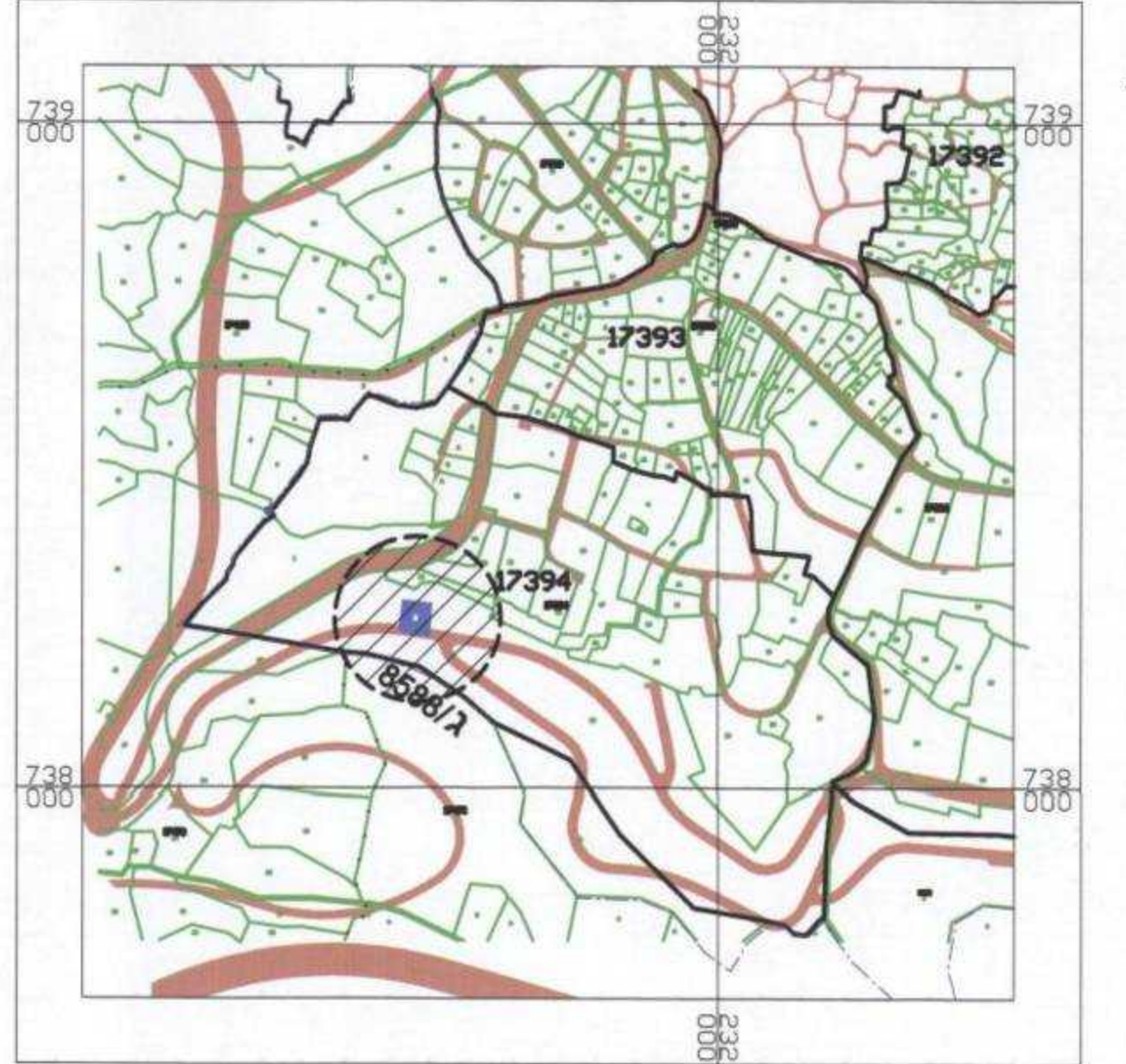
תשריט מצב מאושר קנ"מ 1:250



מקרא מצב קיים

- גבול תכנית אמיתי
- גבול התכנית
- מספר גוש
- גבול גוש
- גבול התכנית מאושרת
- מספר חלקה רשומה
- גבול חלקה רשומה
- שטח מסחרי
- אזור מגורים N
- שטח למבני ציבור
- שטח ציבורי פתוח
- דרך מאושרת
- מספר הדרך
- קווי בנין
- רוחב הדרך

תרשים התמצאות כללית קנ"מ 1:10000



תכנית גנ\18587

שינוי יעוד ממסחר למסחר מעורב במגורים
ושינוי בהוראות וזכויות בניה - כפר כנא

תשריט

איחוד וחלוקה	סמכות ראשית	סוג התכנית	אופי התכנית
ללא איחוד וחלוקה	ועדה מחוזית	מפורטת	תכנית שיתוף מכוחה להוציא ריתקי בניה

מחוז: מחוז הצפון
מרחב תכנון מקומי: מבוא העמקים
רשות מקומית: כפר כנא
שטח התכנית: 1080 מ"ר
קנה מידה: 1:250

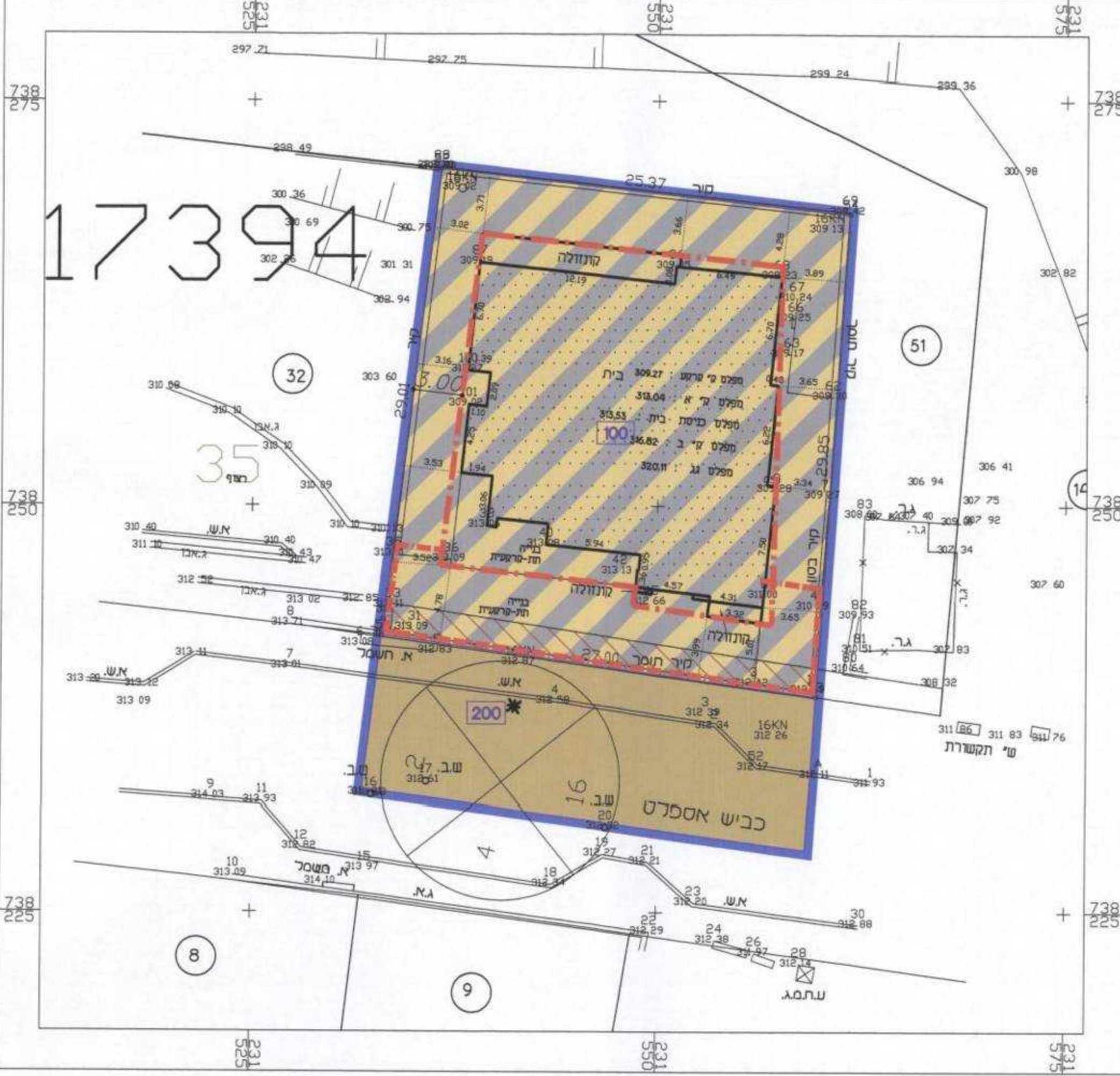
גוש	סוג הגוש	תקנת בשלמות	תקי חלקת	מגרש	חתימת מודד
17394	מוסדר	--	35		נואמה כמאל מודד מס' 1982 בוס' 27.10.11

חותמות מוסד התכנון:

Blank area for the planning authority's stamp and signature.

שלב: מתן תוקף מהדורה: 3 תאריך: 10\10\11

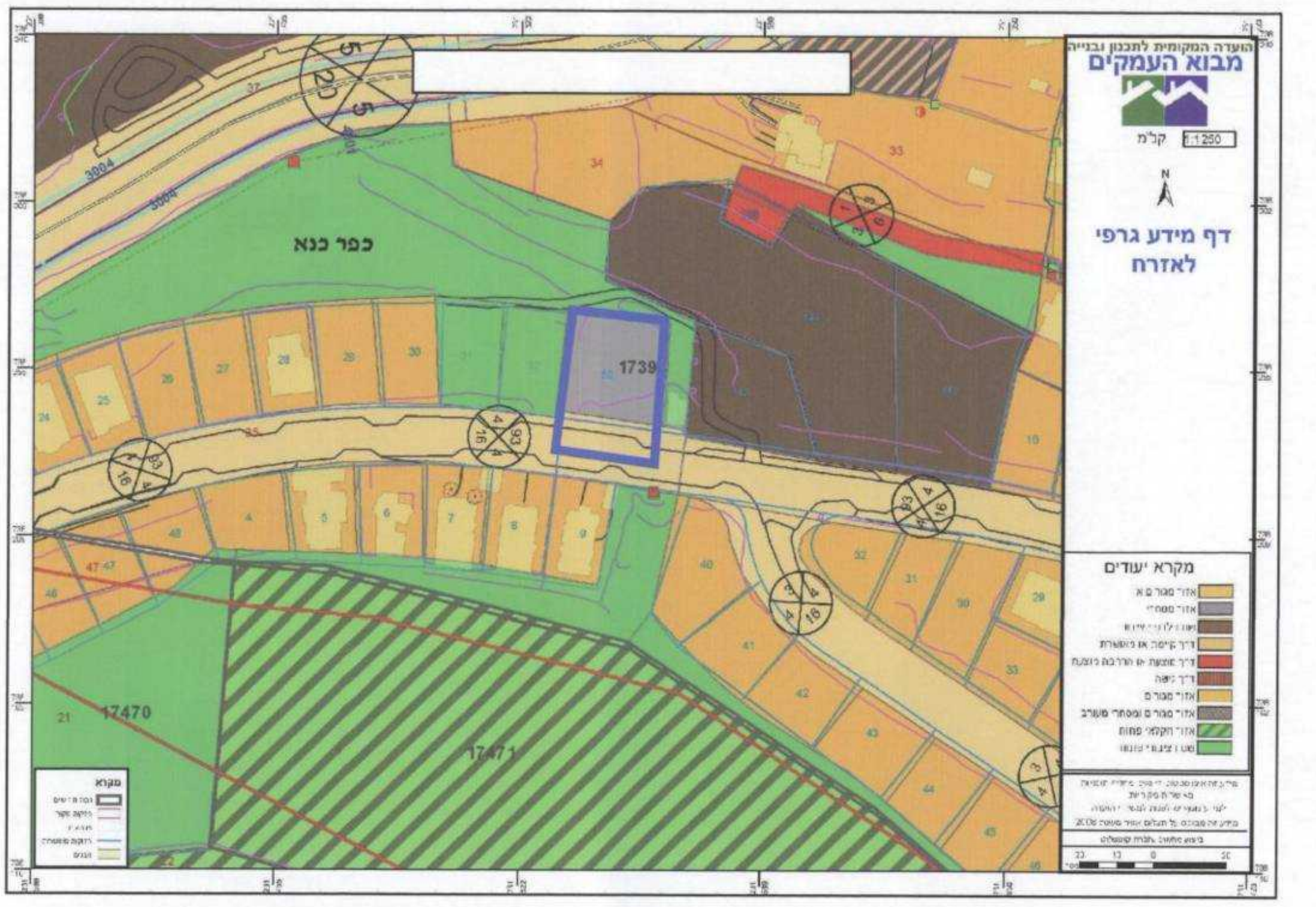
תשריט מצב מוצע קנ"מ 1:250



מקרא מצב מוצע

- גבול תכנית אמיתי
- גבול התכנית
- מספר גוש
- גבול גוש
- מספר חלקה רשומה
- גבול חלקה רשומה
- גבול תא שטח ומספר
- מגורים ומסחר
- דרך מאושרת
- קו בנין מעל מפלס הכניסה
- קו בנין מתחת למפלס הכניסה
- דרך לביטול
- מספר הדרך
- קווי בנין
- רוחב הדרך
- קו בנין נפי קו אדום מסוקו

תרשים סביבה קנ"מ 1:1250



שמות וחתימות:

יוזם התכנית	שם: ע"י מוסא סוחוד ת.ו. 300863925 שם: ע"י מוסא סוחוד ת.ו. 20218559 סוגות: כפר כנא סיפק 16930 ת.ו. 2452 מסלול: 0507545944
מגישי התכנית	שם: ע"י מוסא סוחוד ת.ו. 300863925 שם: ע"י מוסא סוחוד ת.ו. 20218559 סוגות: כפר כנא סיפק 16930 ת.ו. 2452 מסלול: 0507545944
בעל הזכויות בקרקע	שם: סטיו סוקרטי ישראלי + רחוב שם: ע"י מוסא סוחוד ת.ו. 300863925 שם: ע"י מוסא סוחוד ת.ו. 20218559 סוגות: דרך חוסון 2 ת.ו. 580 כפר כנא סיפק 16930 ת.ו. 2452 מסלול: 04-655821
עורך התכנית	שם: נטע שרארה אורדינג וסוכנו גרים סוגות: עין מאהל ת.ו. 132 סיפק 17902 מסלול: 04-6462278
מודד	שם: נואמה כמאל בע"מ סוגות: משרד מדידות מסוד - 1982 רשימת ת.ו. 439 מסלול: 04-6453206 מסלול: 050-5252093

הריני מצהיר בואת כי מדידת חטא המטרופוליטית/מסבכת המחוזה רקע לתוכנית זו, מערב על ידי ביום 27.10.11, והיא תוכנית לפי חוראות נוהל נכונות ובתאום להוראות חוקוק ולתקנות המורידים סבבוקוק, דיוק חקו הכחול וקוקוסוק, מדידת גופית, קו כחול (כבר) ברמה אנליטית, מדידת אנליטית סבבוקוק ברמת תנור (כלל חקו החוקוק).
נואמה כמאל
מודד מס' 1982
בוס' 27.10.11
שם המודד: נטע שרארה
מספר רישון: 57