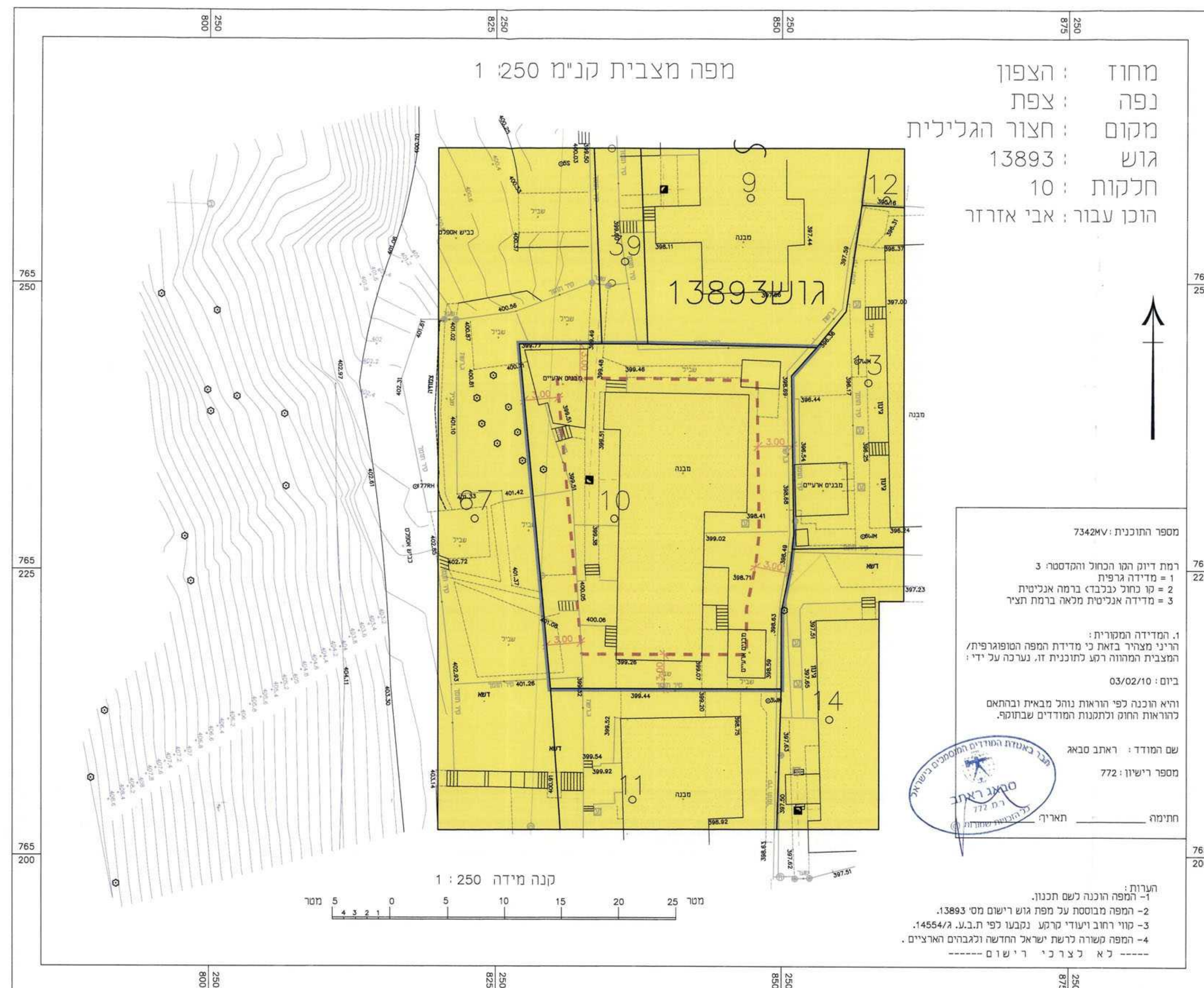


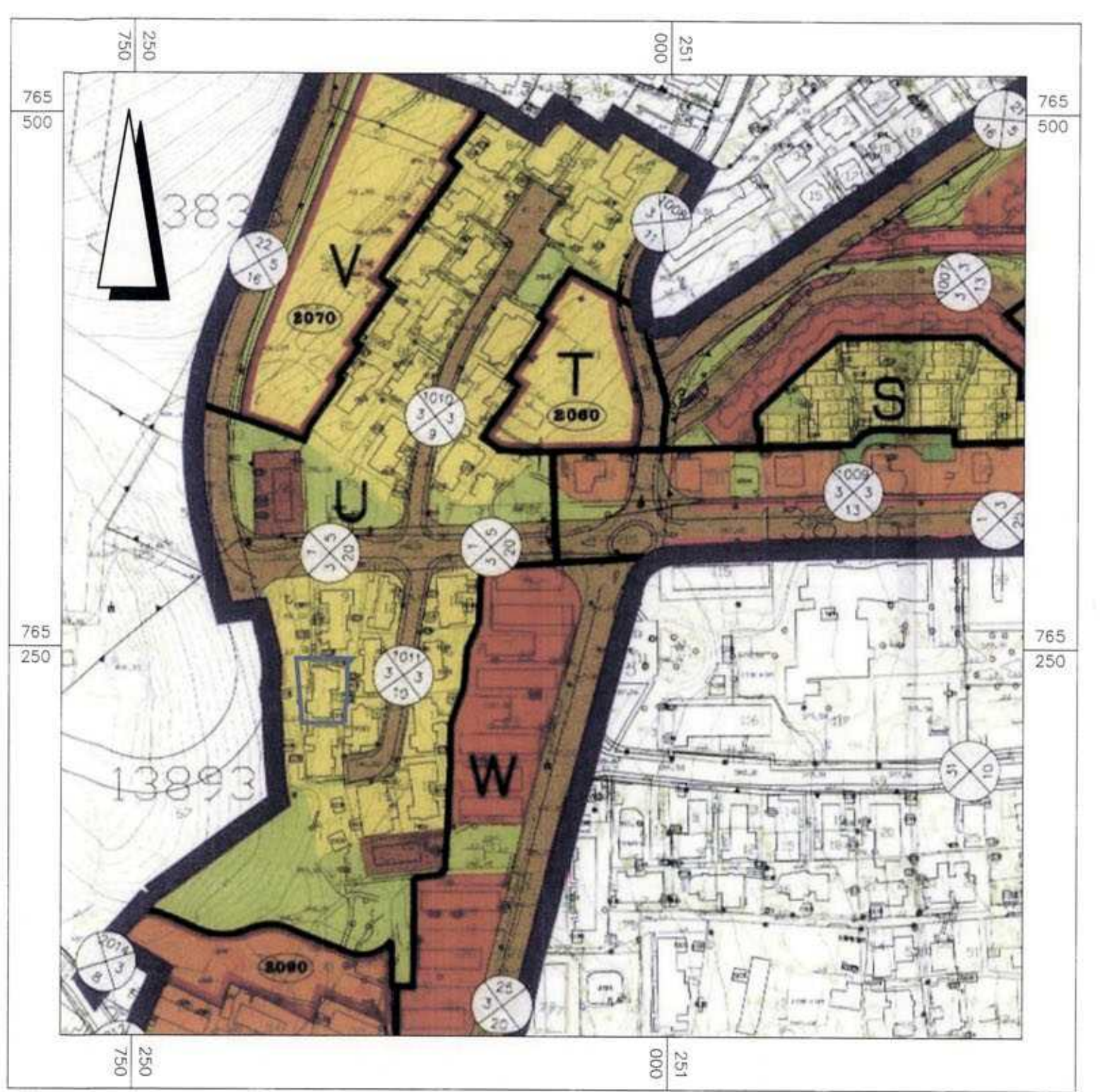
מקרא מצב מוצע

- גבול התכנית
- גבול תכנית תקפה
- מגורים ב
- בניין קיים
- קו בניין
- מספר חלקה
- מגרש מחוזק לתאי שסז
- גבול חלקה

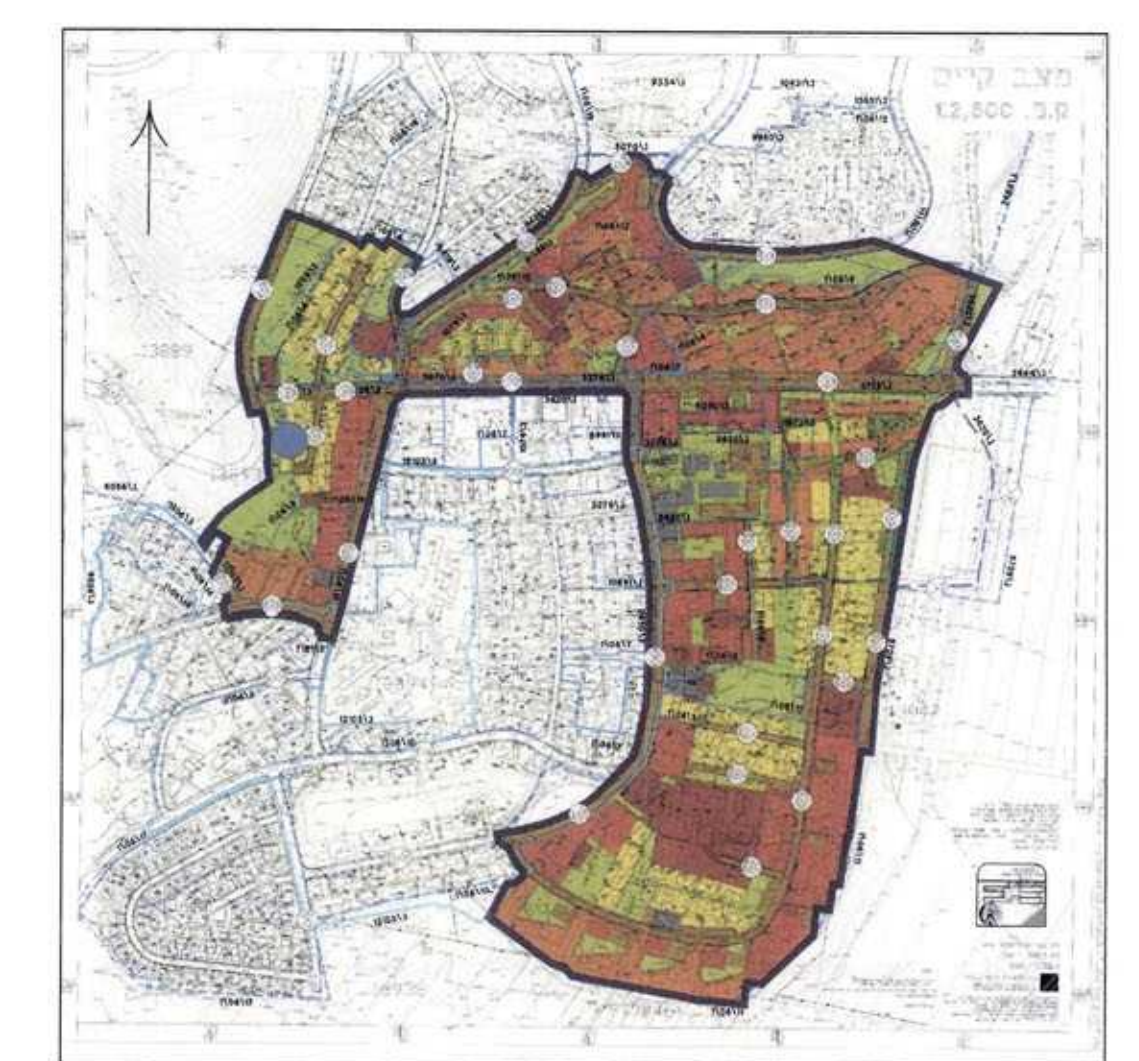


מקרא מצב מאושר

- גבול התכנית
- דרך מאושרת
- מגורים א'
- בניין קיים
- קו בנין מתכנית קודמת
- מספר חלקה
- גבול חלקה
- מספר חדרן
- קו בניין
- מספר גוש



תרשים סביבה 1:2500



תרשים סביבה 1:10000

תכנית מס' אגמק\075\14554

תכנית מפורטת לשניו קו בניין - חצור הגלילית

תכנית מפורטת

תשריט

א"חזור וחלוקה	סמכות ראשית	אופי התכנית
כא אזור חלוקה	ועדת תשתית	תכנית מפורטת

מחוז :
מרחב תכנון מקומי :
רשות מקומית :
שטח התכנית :
קנה מידה:

הצפון :
אצבע הגלילית :
חצור הגלילית :
מ"ר : 681
1 : 250

הודעה על יחידות תכנית מס' 7342מ/772
גורמים בלתי תלויים שהתאמתו עם תוכנית זו

גוש	סוג הגוש	חלקות בשלמותן	חלקי חלקות
13893	מסדר	10	

זוהי תוכנית מוסד התכנון :
הועדה המקומית לתכנון ובניה "אצבע הגלילית" חתמה על תוכנית מס' 7342מ/772 בתאריך 03/02/10. תוכנית זו נכנסה לתוקף ביום 03/02/10. תוכנית זו נכנסה לתוקף ביום 03/02/10. תוכנית זו נכנסה לתוקף ביום 03/02/10.

שלב : המה
מחזור : 1
תאריך : 15/06/10

שמות וחתימות	מניש התכנית	חיוס בפועל	בעלי חזכויות במקע	עורך תשריט	עורך תשריט	עורך תשריט	עורך תשריט
	רח' הירש 550/2	רח' הירש 550/2	04-6558211	ליביץ' טופיה ר.מ. 58329	ליביץ' טופיה ר.מ. 58329	ליביץ' טופיה ר.מ. 58329	ליביץ' טופיה ר.מ. 58329
	052-3236106	052-3236106	04-6558211	פאנון טוף כורח 44/4	פאנון טוף כורח 44/4	פאנון טוף כורח 44/4	פאנון טוף כורח 44/4
			04-6558211	סבא ראובן 772	סבא ראובן 772	סבא ראובן 772	סבא ראובן 772
			04-6558211	עודד טרן	עודד טרן	עודד טרן	עודד טרן
			04-6558211	רח' הירש 550	רח' הירש 550	רח' הירש 550	רח' הירש 550

טבלת שטחים :

מצב מאושר	מצב מוצע
יער במ"ר 100	יער במ"ר 100
מגרס'א 681	מגרס'א 681
טח"כ 100	טח"כ 100