

### חוק התכנון והבניה התשי"ח - 1965 תוכנית מפורטת

#### תוכנית מס' גע/מק/226

תכנית מפורטת  
איחוד וחלוקה בהסכמה של יעודי הרקע הקבועים בתוכנית.  
ללא שינוי בשטח הנביל של כל אחד מהיעודים  
לפי תקנה 62.א (א) סעיף מס' 1  
תכנית מתאר מקומית תכולת הראות של תכנית מפורטת  
תכנית זו מחוזה שינוי בתכנית מס' ג/16529, גע/מק/202

תשריט	
מחוז	הצפון
מרחב תכנון מקומי	ועדה מקומית גליל עליון
רשות מקומית	מ.א. גליל עליון
ישוב	קיבוץ סאסא
איחוד וחלוקה	בהסכמת הבעלים
תכנית בסמכות	ועדה מקומית - גליל עליון
הוראת לחנוך תל-מסד	אין
מועד הפקה	7-6-2011
שלב	3
מחזורות	3
שטח התכנית	53795 מ"ר קנה מידה 1:1250

אישורים	
הפקדה	מרתן נתוקף
שם המפקד הרחם	שם המפקד הרחם
שם המפקד הרחם	שם המפקד הרחם

עודר טקסט ידני וחותמים:

226/16529  
26/11/11  
26/11/11

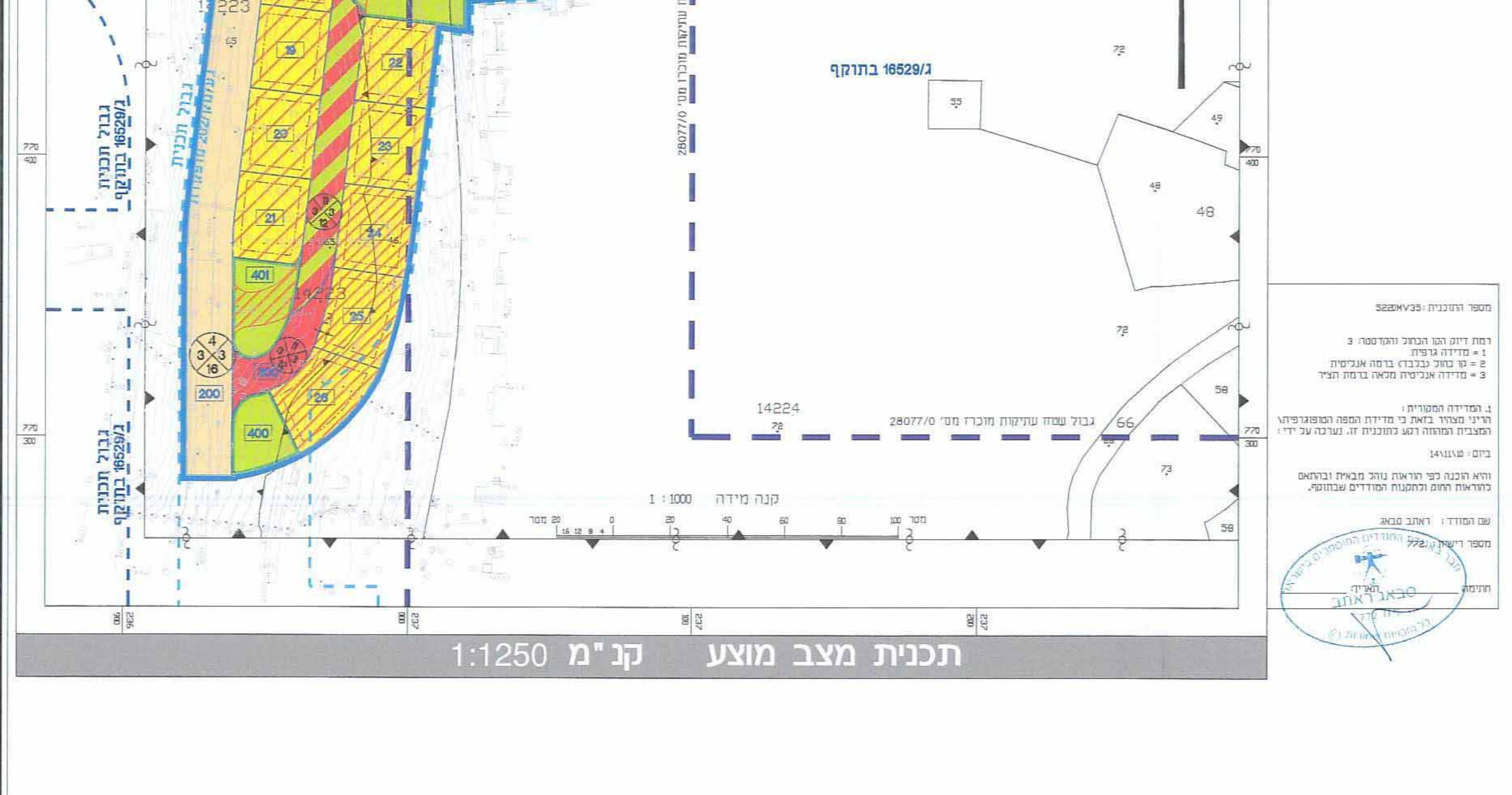
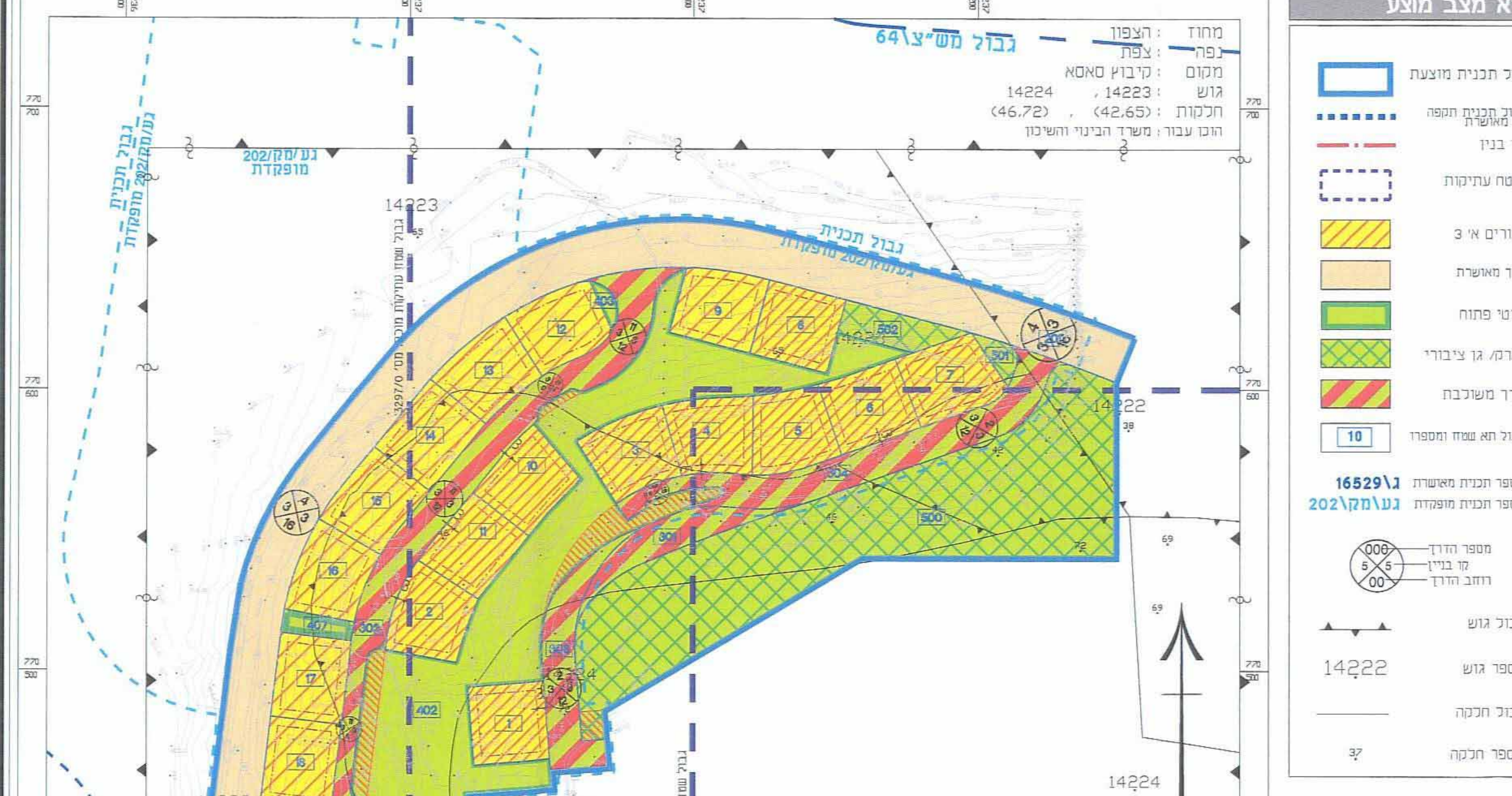
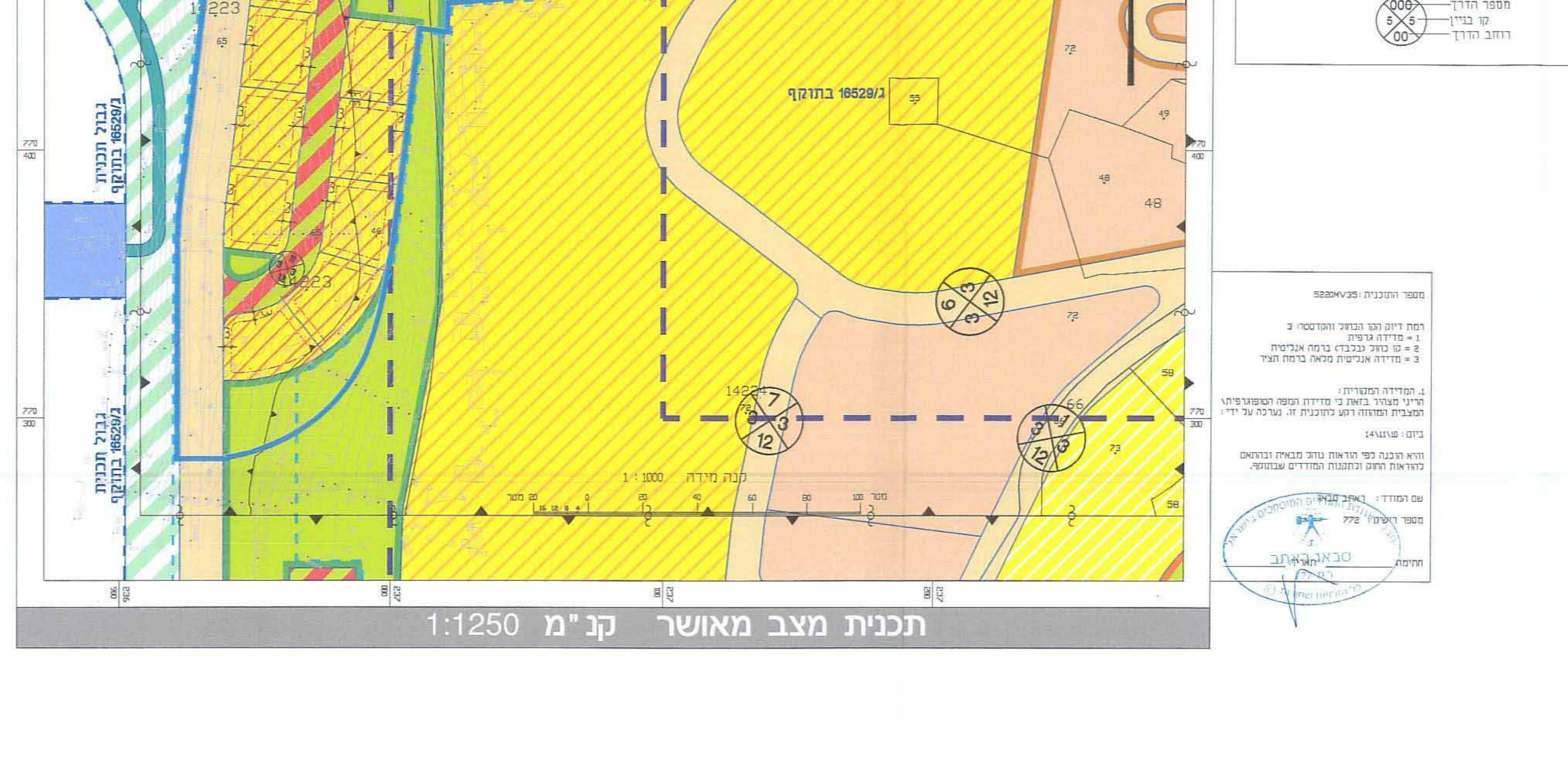
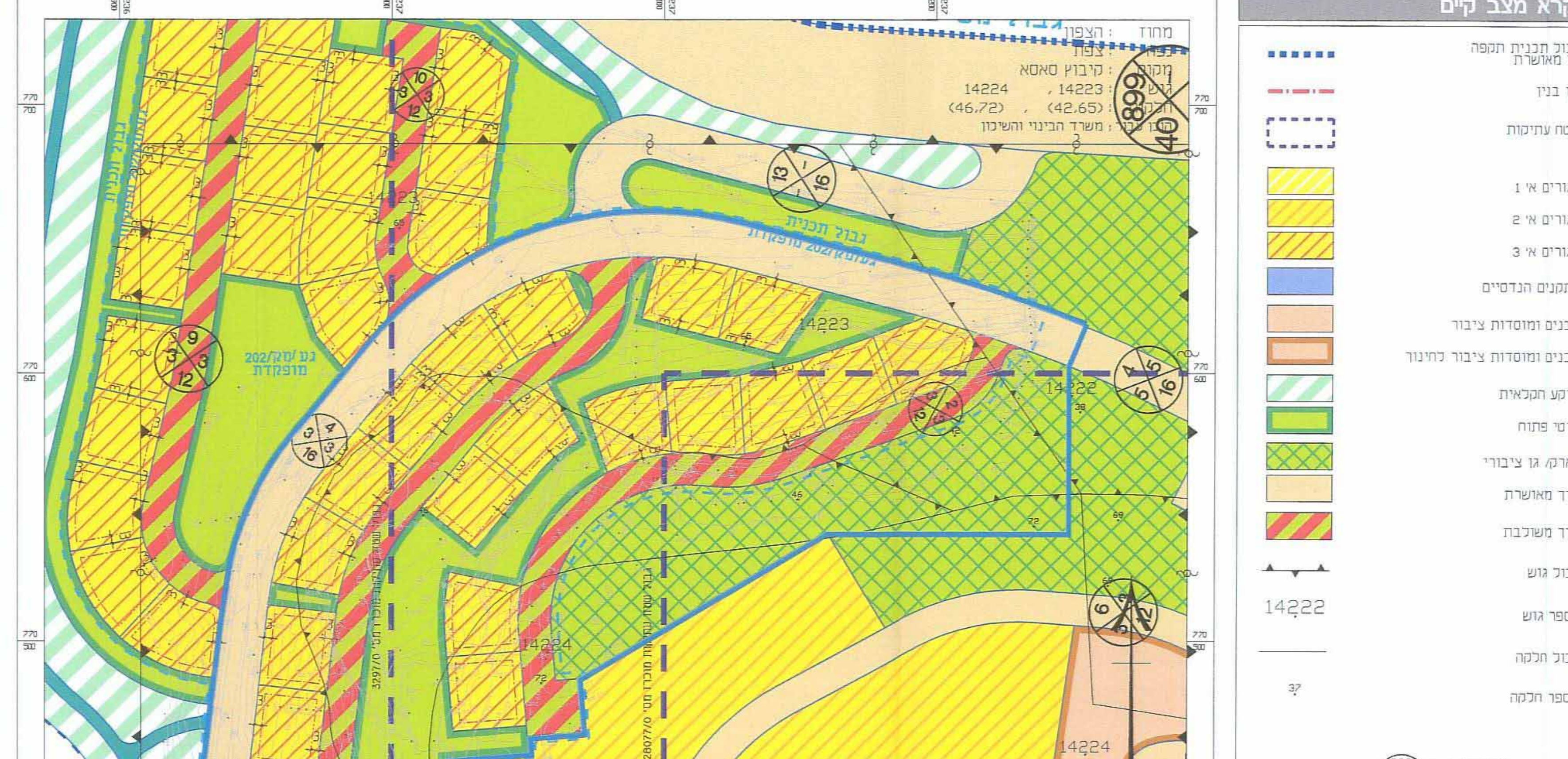
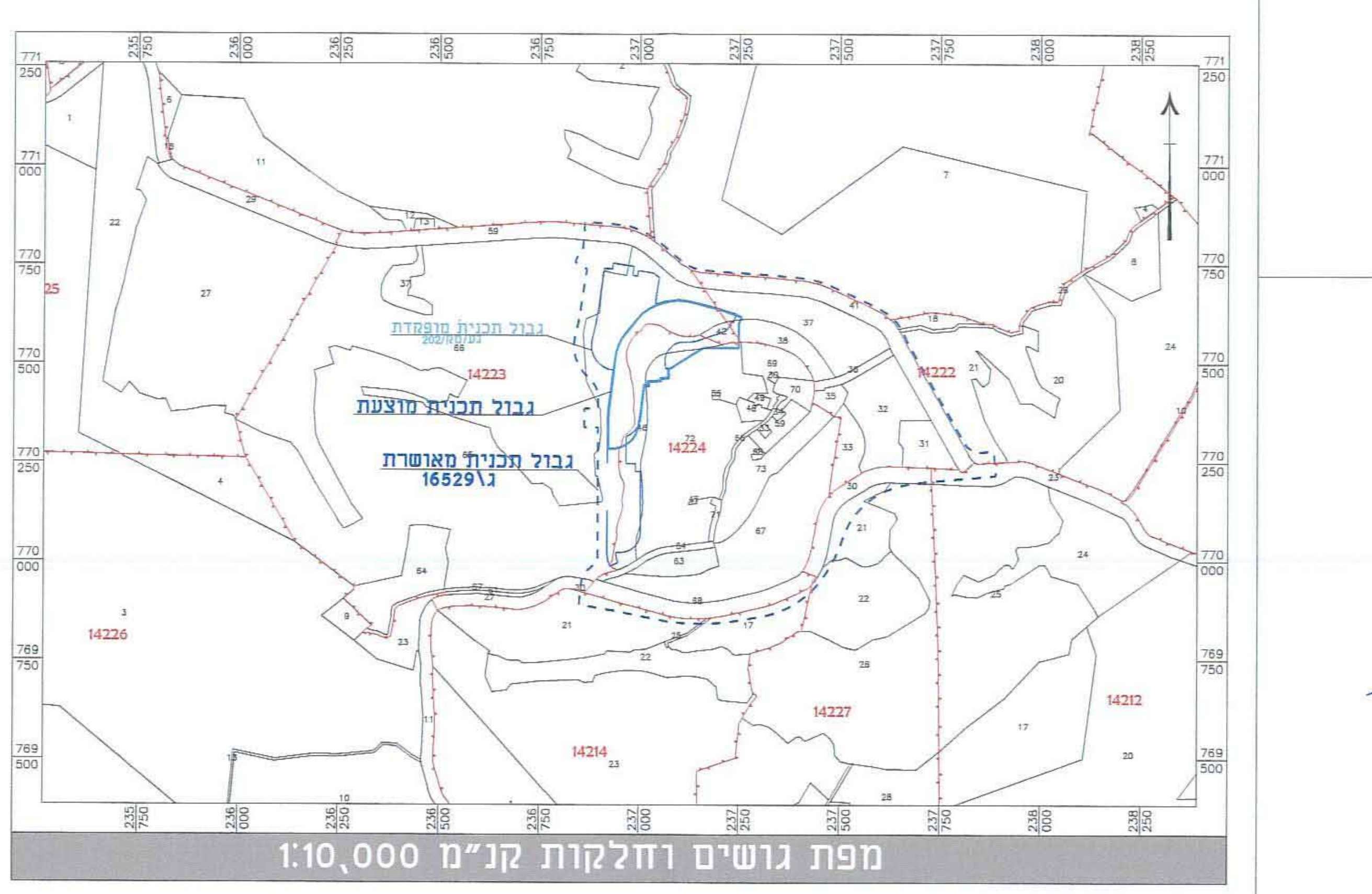
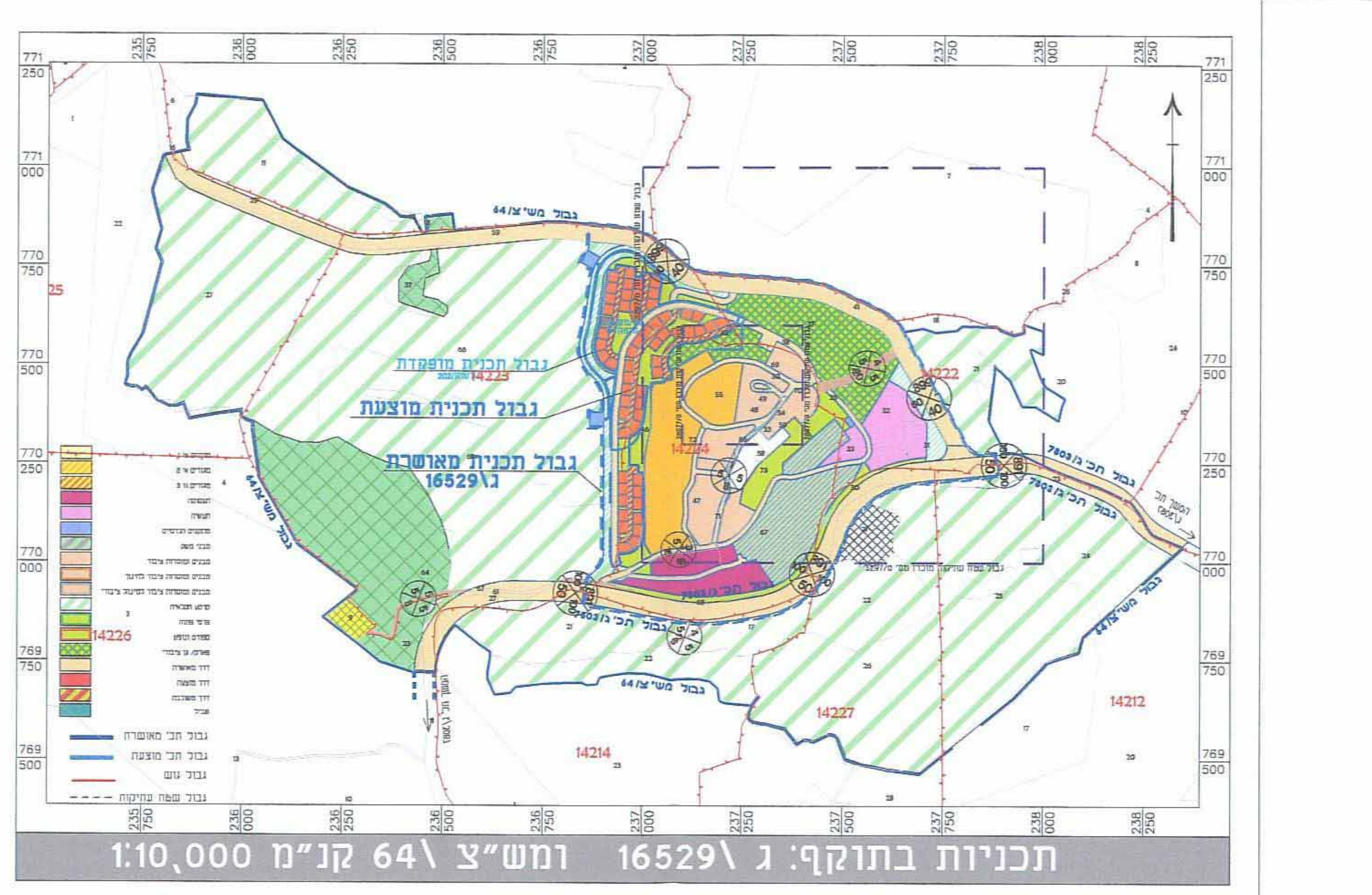
שם המפקד הרחם

שמות וחתימות	
יועץ התכנית	ליבית סאסא
מניש התכנית	ליבית סאסא
בעל תוכנית	מ.מ. מירון
עורך התכנית	ע.מ.מ. מירון

גושים וחלקות בתכנית			
גוש	שטח הגוש	חלקות בשלטון	חזיקי חלקות
14222	מוסדר	-	38
14223	מוסדר	-	65
14224	מוסדר	-	46, 72

לימים סוף יש לשמור להוראת התכנית  
הרשם משהירי בראש כי המשרד הארץ והתמורה המעלה רמת התכנית זו  
המבנה נמצאת על ידי המשרד  
הרשם ברוחם להוראת חוק ולמקנה.

שם המשרד: משרד רישון  
תלמה



משרד התכנון והבניה  
רמת דודן ורם הנביל והמסדה 3  
1 - מידות עומק  
2 - מידות רוחב  
3 - מידות אופקיות  
4 - מידות אנכיות

1. המידות המסומנות  
היו הוכחו במידת האפשרות  
התבונה וההגה המסומנות זו.  
2. מידות אופקיות  
3. מידות אנכיות  
4. מידות אופקיות

1. המידות המסומנות  
היו הוכחו במידת האפשרות  
התבונה וההגה המסומנות זו.  
2. מידות אופקיות  
3. מידות אנכיות  
4. מידות אופקיות