

תכנית מסי מק"א/ז/211\06

שינוי קווי בנין והגדלת תכנית
במגרש 31 גוש 10603
במושב שדה יעקב

תשריט

איחוד וחלוקה	סמכות ראשית	אופי התכנית
-	ועדה מקומית	תכנית שניתן מכווחה להוציא והיתרים

מחוז : צפון
מרחב תכנון מקומי : עמק יזרעאל
רשות מקומית : מועצה אזורית עמק יזרעאל
ישוב : שדה יעקב
שטח התכנית : 0,785 דונם
קנה מידה : 1:250

נושים וחלוקות בתכנית:

גוש	סוג הגוש	חלקי חלוקות
10603	מוסדר	12,13

חותמות מוסד התכנון :

הודעה על אישור תכנית : 29.9.12
עשר (883) שנים

שלב 1	הגשה	תאריך	5/12/2010
שלב 2	הפקדה	תאריך	22/03/2011
שלב 3	הפקדה	תאריך	5/06/2011
שלב 4	מתן תוקף	תאריך	5/12/2011

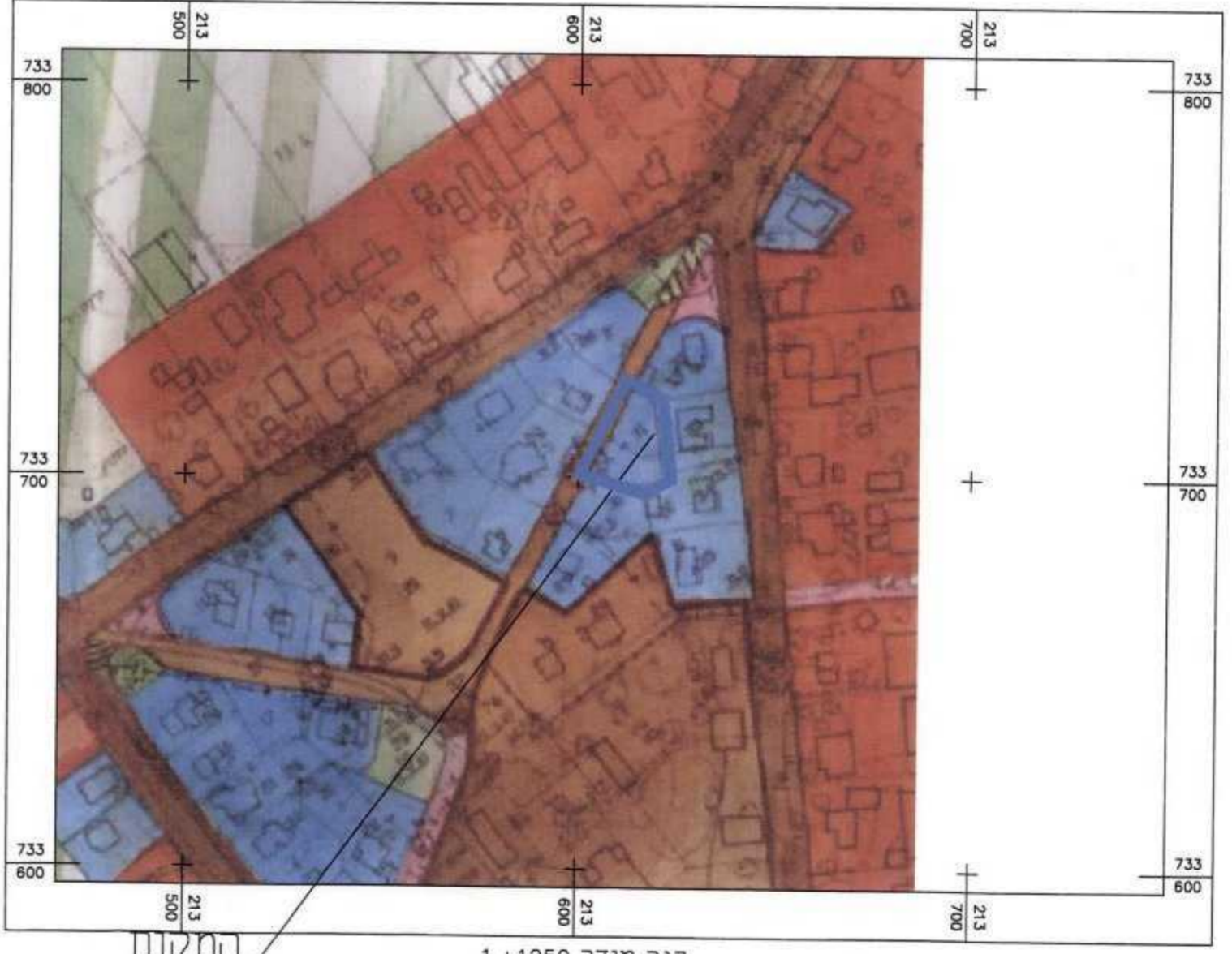
שמות וזהימות :

שם	שם	שם	שם
יוםם התכנית	מניש התכנית	בעל הזכויות במקרקע	עורך התכנית
מנכ"ל מיכאל יוסף יפה	מנכ"ל מיכאל יוסף יפה	מנכ"ל מיכאל יוסף יפה	דוד רמז - דוד רמזת בנק
מנכ"ל שרה יעקב 30080	מנכ"ל שרה יעקב 30080	מנכ"ל שרה יעקב 30080	דפנה 25 מגדל רמז
מנכ"ל שרה יעקב 30080	מנכ"ל שרה יעקב 30080	מנכ"ל שרה יעקב 30080	דפנה 25 מגדל רמז
מנכ"ל שרה יעקב 30080	מנכ"ל שרה יעקב 30080	מנכ"ל שרה יעקב 30080	דפנה 25 מגדל רמז
מנכ"ל שרה יעקב 30080	מנכ"ל שרה יעקב 30080	מנכ"ל שרה יעקב 30080	דפנה 25 מגדל רמז
מנכ"ל שרה יעקב 30080	מנכ"ל שרה יעקב 30080	מנכ"ל שרה יעקב 30080	דפנה 25 מגדל רמז
מנכ"ל שרה יעקב 30080	מנכ"ל שרה יעקב 30080	מנכ"ל שרה יעקב 30080	דפנה 25 מגדל רמז
מנכ"ל שרה יעקב 30080	מנכ"ל שרה יעקב 30080	מנכ"ל שרה יעקב 30080	דפנה 25 מגדל רמז

הרשם סגור בואת כי מידות המפת השוטפות/המפוזרות/המפוזרות קבע למכונות או נערכה על ידי
ביום 2008/08/17 והיא מכונה לפי חוקי המדינה וכל המידות והמפתים והמפתים והמפתים והמפתים
שמופיעים יחידות המדידה והמפתים והמפתים והמפתים והמפתים והמפתים והמפתים והמפתים והמפתים
מלאה ברמת חריזי ונכלל החוק הבחיל.

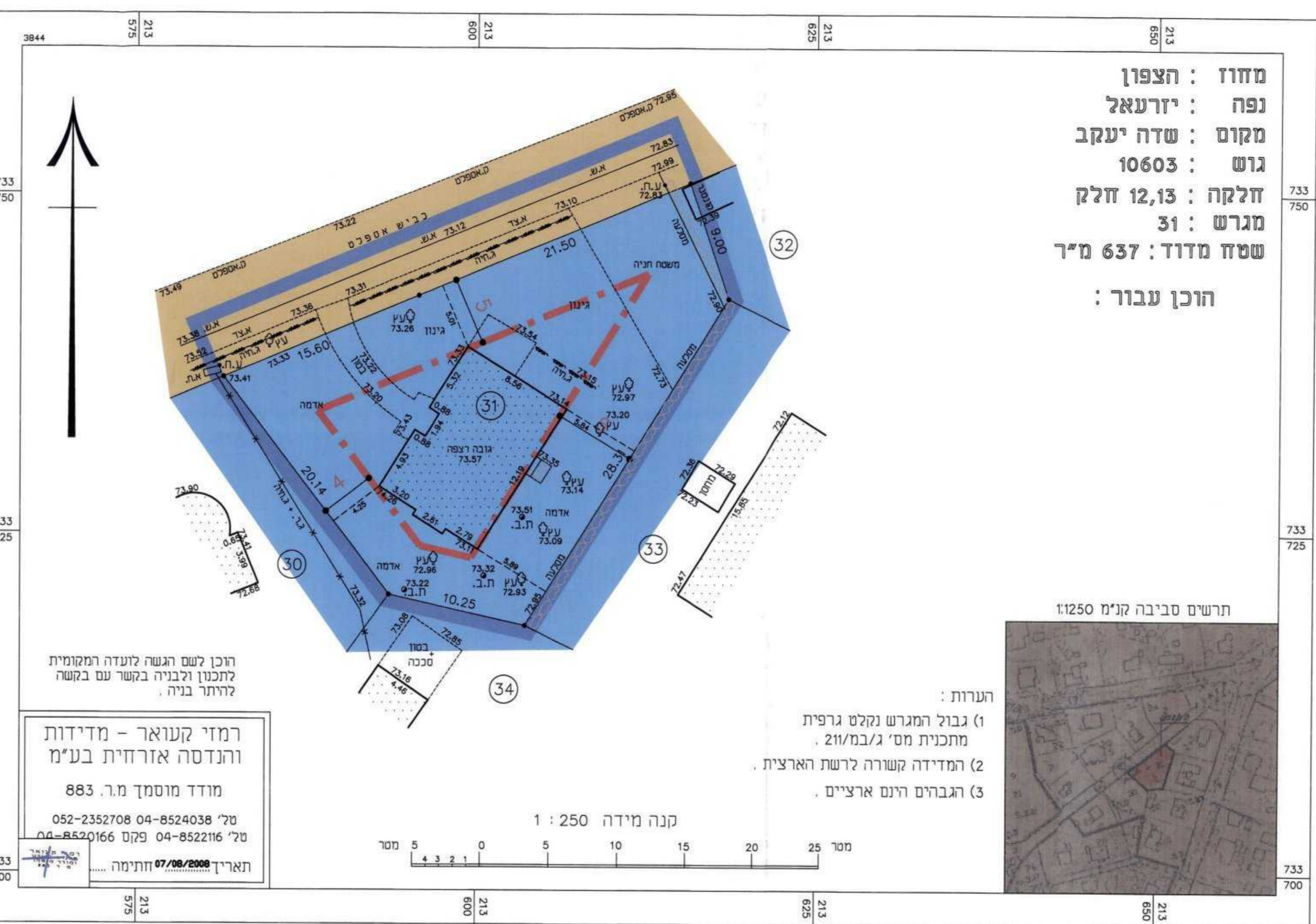
מקרא מצב קיים

- גבול התכנית
- קו בנין
- מגורים בי
- דרך מאושרת
- מסי הדרך
- קו בניין
- רוחב הדרך



תרשים סביבה לפי תכנית ג'במ\211
קנ"מ 1:1250

מחוז : הצפון
נפה : יזרעאל
מקום : שדה יעקב
גוש : 10603
חלקה : 12,13 חלק
מגרש : 31
שטח מדוד : 637 מ"ר
הוכן עבור :



הערות :
1) גבול המגרש נקלט גרפית מתכנית מסי ג'במ/211.
2) המדידה קשורה לרשות הארצית.
3) הגברים הינם ארציים.

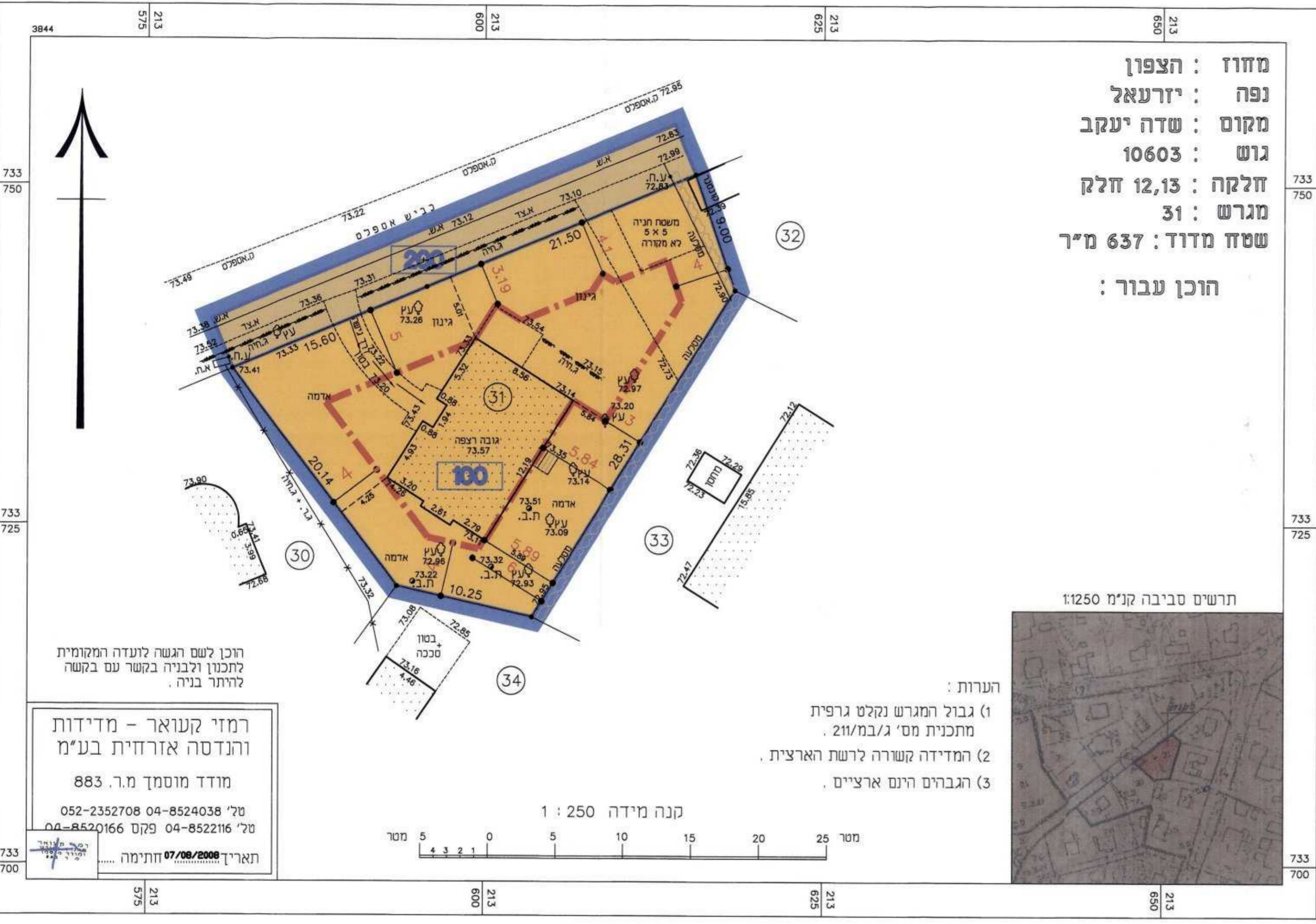
רוכן לשם הגשה לועדה המקומית לתכנון ולבניה בקשר עם בקשה לדירת בניה.

רמזי קעואר - מדידות והנדסה אזרחית בע"מ
מודד מוסמך מ.ר. 883
טל' 04-8524038 052-2352708
פקס 04-8522116 04-8520166
תאריך חתימה: 07/08/2008

תכנית מצב קיים לפי תכנית ג'במ\211 מאושרת 1:250

מקרא מצב מוצע

- גבול התכנית
- קו בנין
- מגורים בי
- דרך מאושרת
- תא שטח
- מסי הדרך
- קו בניין
- רוחב הדרך



הערות :
1) גבול המגרש נקלט גרפית מתכנית מסי ג'במ/211.
2) המדידה קשורה לרשות הארצית.
3) הגברים הינם ארציים.

רוכן לשם הגשה לועדה המקומית לתכנון ולבניה בקשר עם בקשה לדירת בניה.

רמזי קעואר - מדידות והנדסה אזרחית בע"מ
מודד מוסמך מ.ר. 883
טל' 04-8524038 052-2352708
פקס 04-8522116 04-8520166
תאריך חתימה: 07/08/2008

תכנית מצב מוצע 1:250