מצב מוצע

קנ"מ 1:250

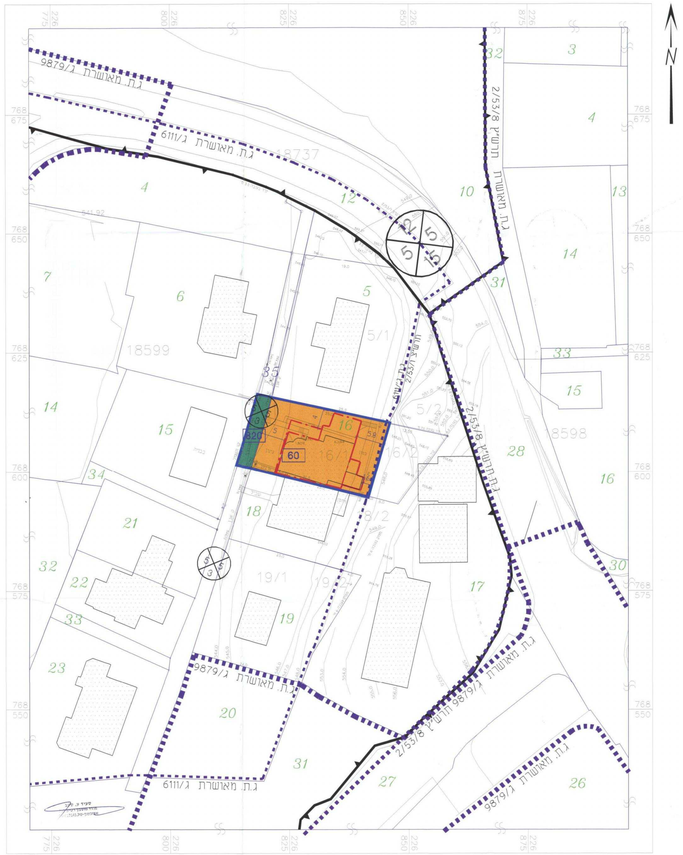

מקרא מצב מוצע

- גבול התכנית
- דרך מאושרת
- מגורים ב'
- בנין ציבורי
- שביל לייסוד רגל
- 16 מספר חלקה
- 60 מספר תא שטח
- קו בנין
- קו בנין עילי
- גבול חלקה
- גבול תכנית מאושרת
- מספר הדרך
- קו בנין
- רוחב הדרך

מצב מאושר

קנ"מ 1:250

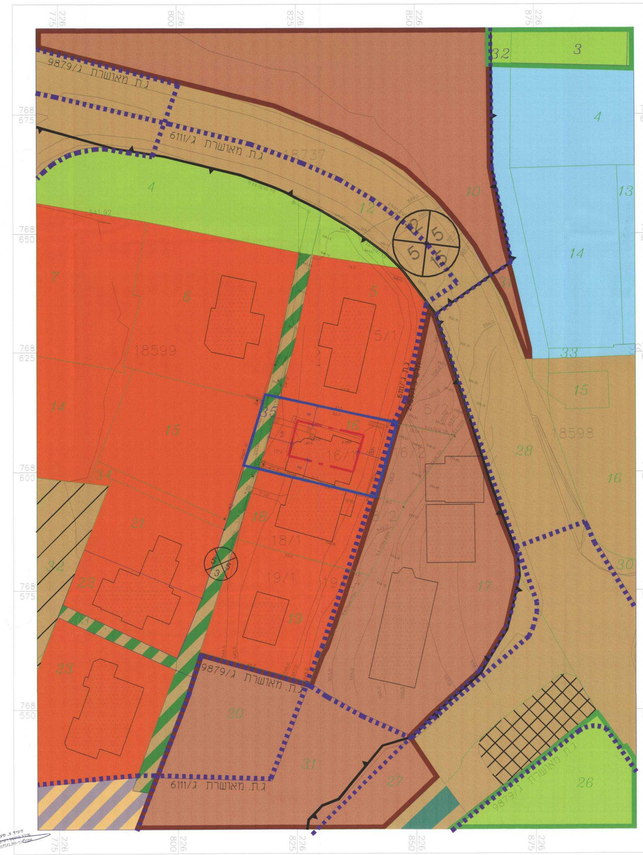

מקרא מצב מאושר

- גבול התכנית
- דרך מאושרת
- מגורים א'
- בנין ציבורי
- שטח פרטי פתוח שביל
- אזור מגורים ב' טכנית
- שטח בנין ציבורי
- שביל לחלקי רגל
- אזור מגורים ומסחר
- שטח ציבורי פתוח
- שביל / דרך רגל לפי תכנית ג/9879
- חניה ציבורית
- שטח חניה
- מספר חלקה
- קו בנין
- גבול חלקה
- גבול תכנית מאושרת
- מספר הדרך
- קו בנין
- רוחב הדרך

תרשים סביבה קרובה

קנ"מ 1:250

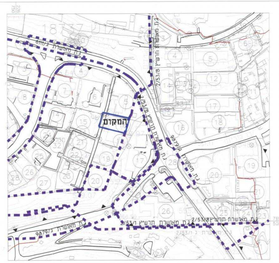

תרשים התמצאות כללית

קנ"מ 1:25,000

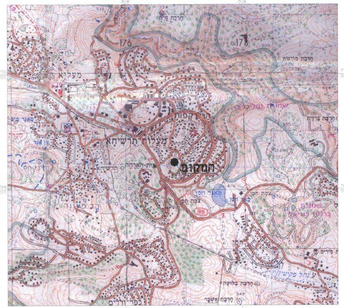

תכנית מס' ג/ 19767

תכנית משרדית שנו יעוד מרפא מאזור מגורים א' למגורים ב' ושטחי חלאות בנוה

מחוז:	חצפון
מרחב תכנון מקומי:	מעלה נפתלי
רשות מקומית:	עירית מעלות-תרשיחא
שטח התכנית:	0.428 דונם
קנה מידה:	1:250

הערות			
מס.	שם תיקון	תאריך הפקדה	תאריך אישור

מוסדות מוסד התכנון:

מועצת הפקדה עותק המקור	מועצת הפקדה עותק המקור
מועצת הפקדה	מועצת הפקדה

שכב: מיקום מאשר לתוכן מסמך: מהדורה: 1 תאריך: 10/10/16

עמדת וחתימות:

	שם פרטי ושם משפחה	מספר זיהוי	שם המשפר (מהנדס / בעל רישיון מקצועי)	חתימה	תאריך
איש תכנון	[illegible]	[illegible]	[illegible]		
היזם בפועל	[illegible]	[illegible]	[illegible]		
מגיש בקשה 25-27					
שמאי	[illegible]	[illegible]	[illegible]		
עורך התכנית	[illegible]	[illegible]	[illegible]		
מודד	[illegible]	[illegible]	[illegible]		

תצורת המודל:

[illegible]