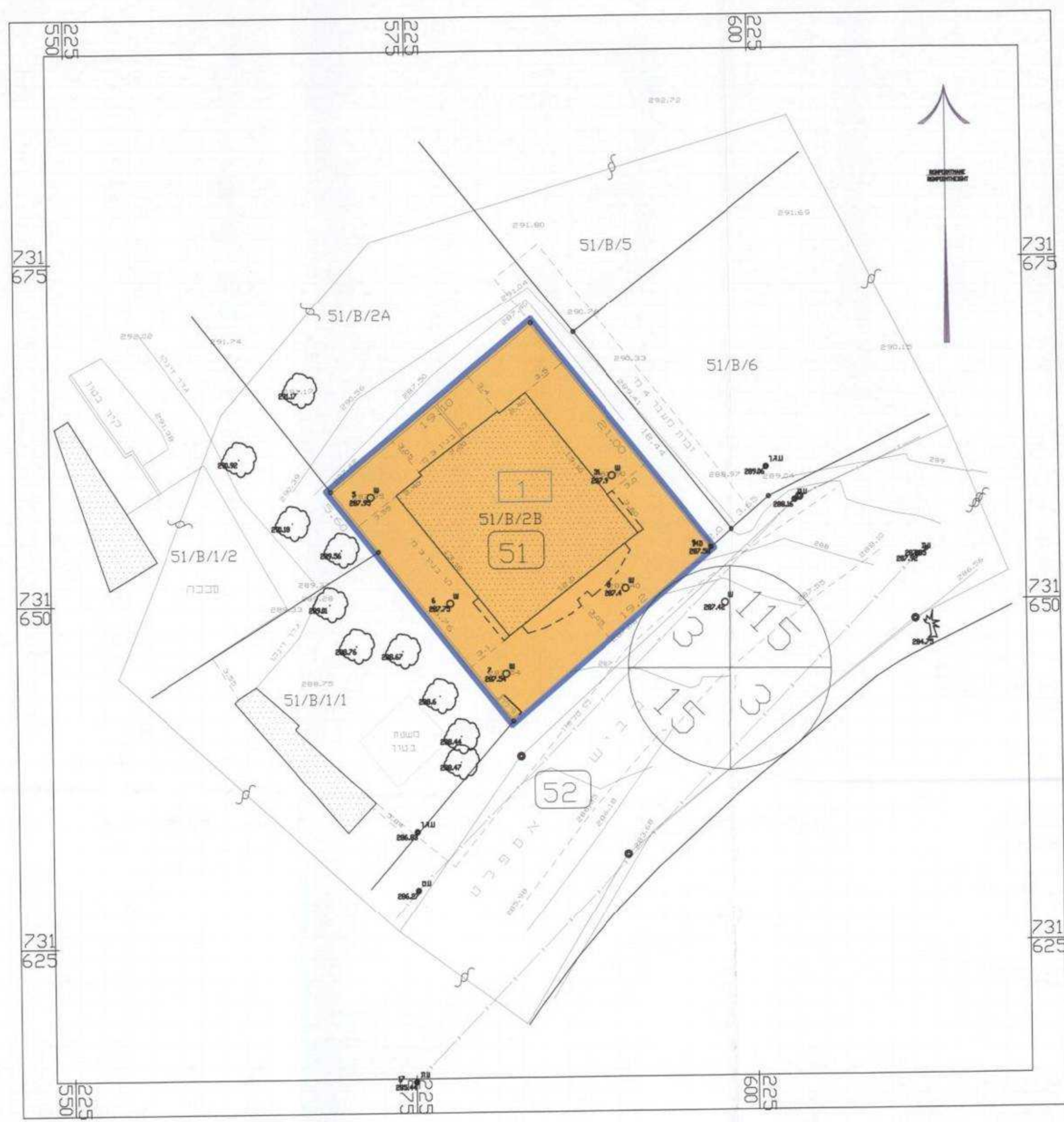


מצב הוצע
קנ"מ 1:250

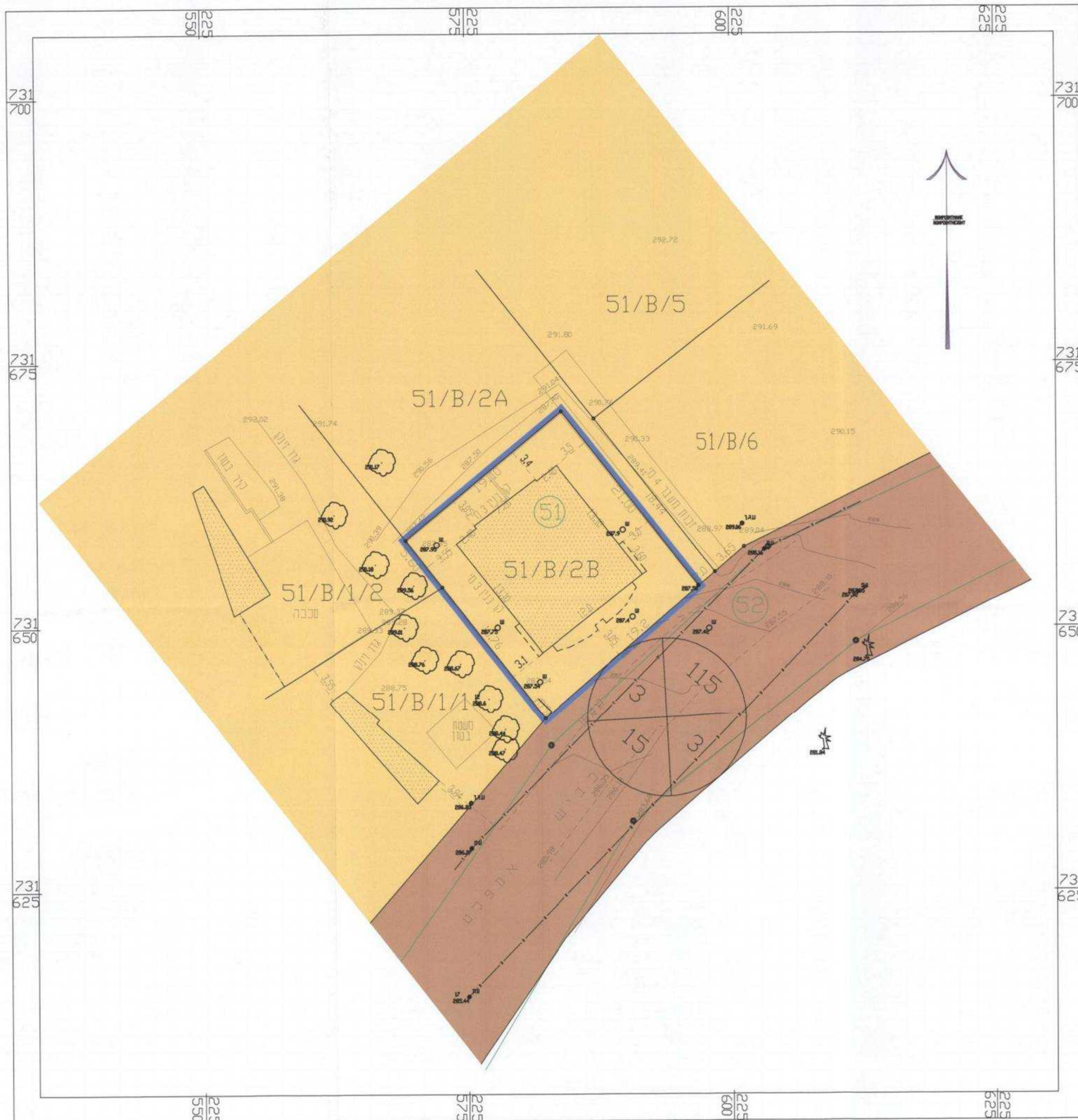
תקרא: מצב הוצע



---	גבול התכנית
---	גבול חקקה רשומה
51	מספר חקקה רשומה
1	גבול תא שטח ומספרו
---	גבול מגרש מאושר
51/B/2B	מספר מגרש מאושר
---	מגורים 1

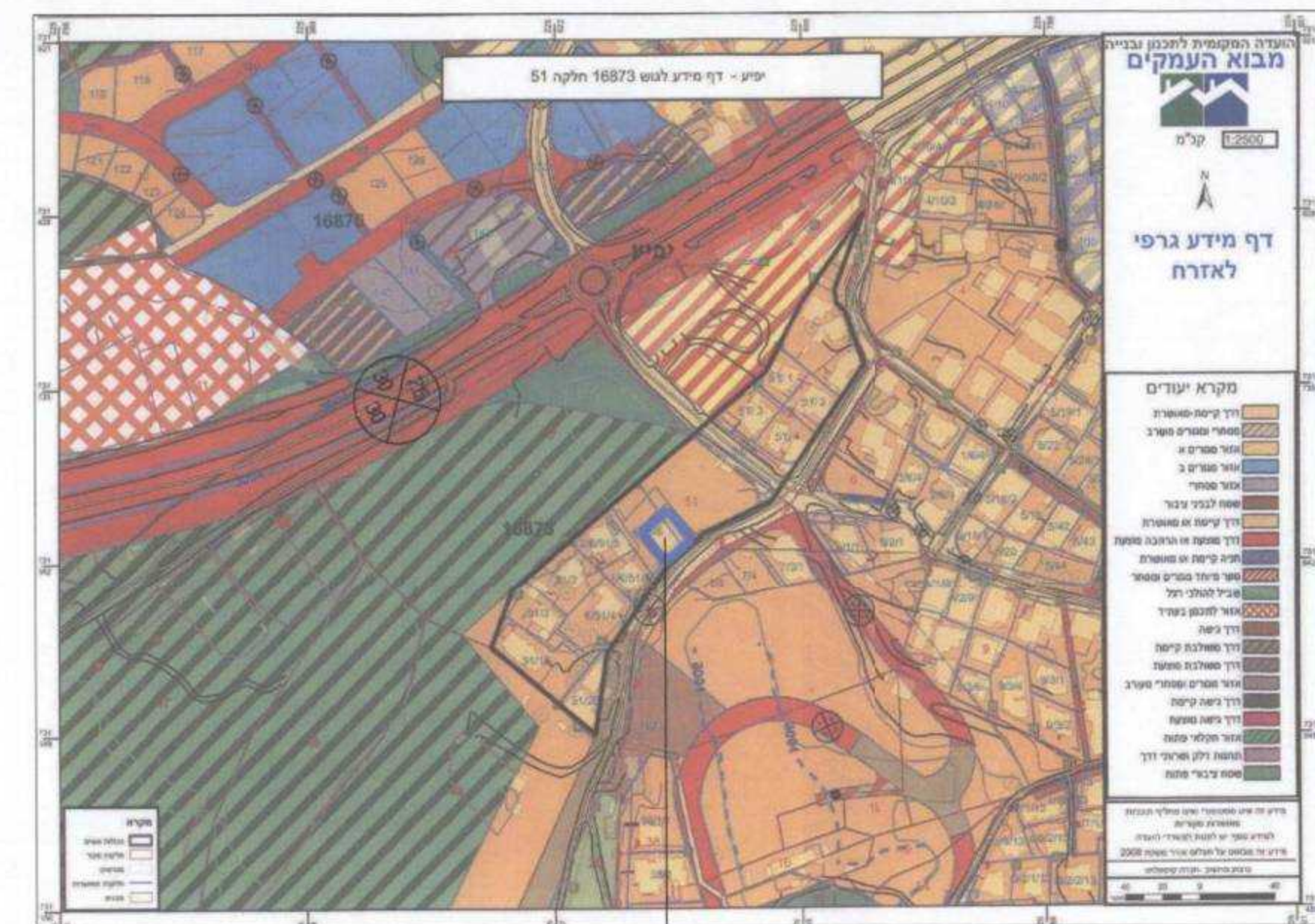
מצב מאושר
קנ"מ 1:250

תקרא: מצב מאושר



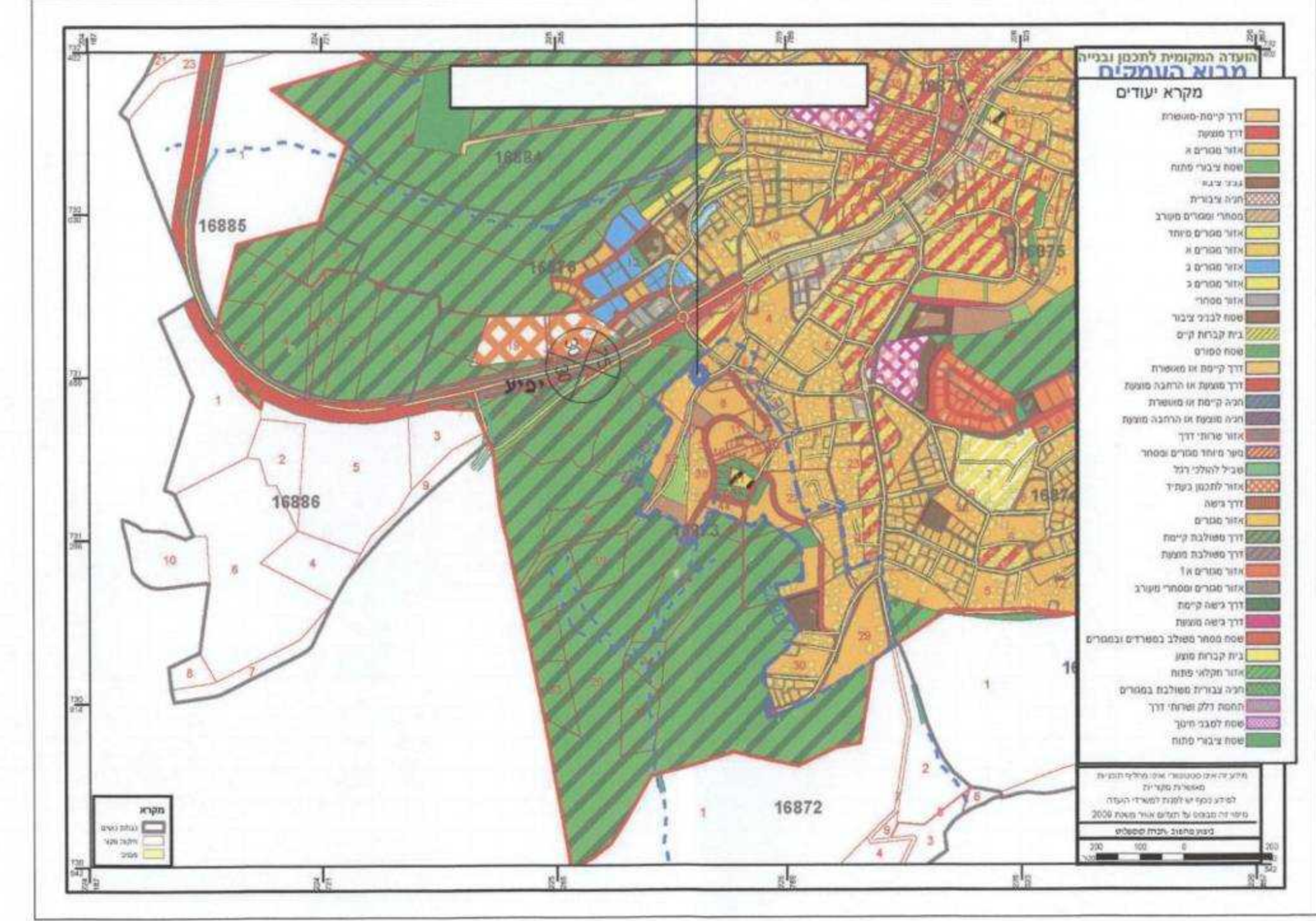
---	גבול התכנית
---	גבול חקקה רשומה
51	מספר חקקה רשומה
---	גבול מגרש מאושר
51/B/2B	מספר מגרש מאושר
---	מגורים א
---	דרך כימת

תרשים סביבה
קנ"מ 1:2500



המקום

תרשים סביבה
קנ"מ 1:10000



המקום

תכנית מפורטת מס' ג/18948

שניוני בהוראות וחזויות בניה תשרי

אזור התכנית	שמות ראשי	מחוז
כלא איהוד וחלקה	ועדה מחוזית	מרחוב תכנון מקומי

מחוז: **מרחוב תכנון מקומי**
מבוא עמקים
רשות מקומית: **מ.מ.י.פ.ע**
שטח התכנית: **400 מ"ר**
קנה מידה: **1:250**

בוש	שם הבוש	חלקות בשכמתן	חלקי חלקות
16873	שחר	---	51

החתימת מורד: *איהוב ועובי*

הודעת מועד התכנון:
מס' תכנית מרחוב תכנון מקומי 18948
איהוב ועובי
מס' תכנית מס' 18948
מס' תכנית מס' 18948
מס' תכנית מס' 18948

שלב: **מילוי מהדורה: 1** תאריך: 14/10/2011
תנאים למתן תוקף

שמות והתימות:

שם	מס' ניהול ת"ר	מס' תכנית	שטח
יוזם התכנית	2112816	מס' תכנית	254/217540
מגיב התכנית	2112816	מס' תכנית	254/217540
בעל החזויות בקרקע	2112816	מס' תכנית	254/217540
עורך התכנית	33449 - מ"ר 540 - מ"ר	מס' תכנית	04/618695
מורד	755 - מ"ר	מס' תכנית	04/656886

הריני מצהיר בזאת כי מדידת המפה הטופוגרפית/המצבית המואתרת רבע תכנית זו, נערכה ע"י ב"ר Zeeshan, והיא הוכנה לפי הוראות נורב במאית ובהתאם להוראות החוק ותקנות המודדים שנתוקף. דיווח הכולל הכתוב והבדסט: מדידת גרפית/טכנולוגית (בכבוד) ברמה אנליטית.

איהוב ועובי
שם המורד
מספר רישון: 755
מספר רישון: 04/656886
תאריך: 19.10.11
חתימה