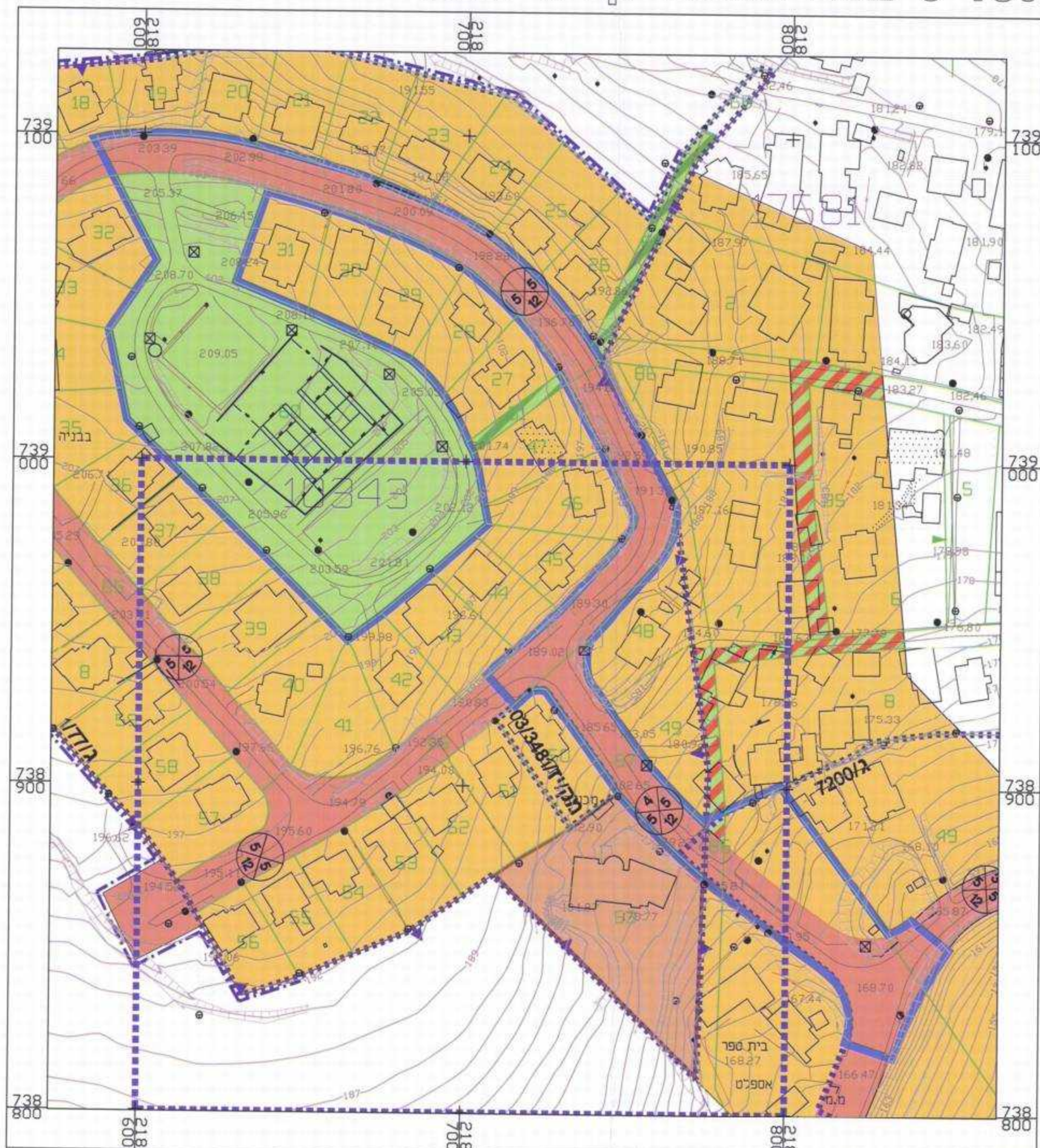


תשריט מצב מאושר קנ"מ 1:1250

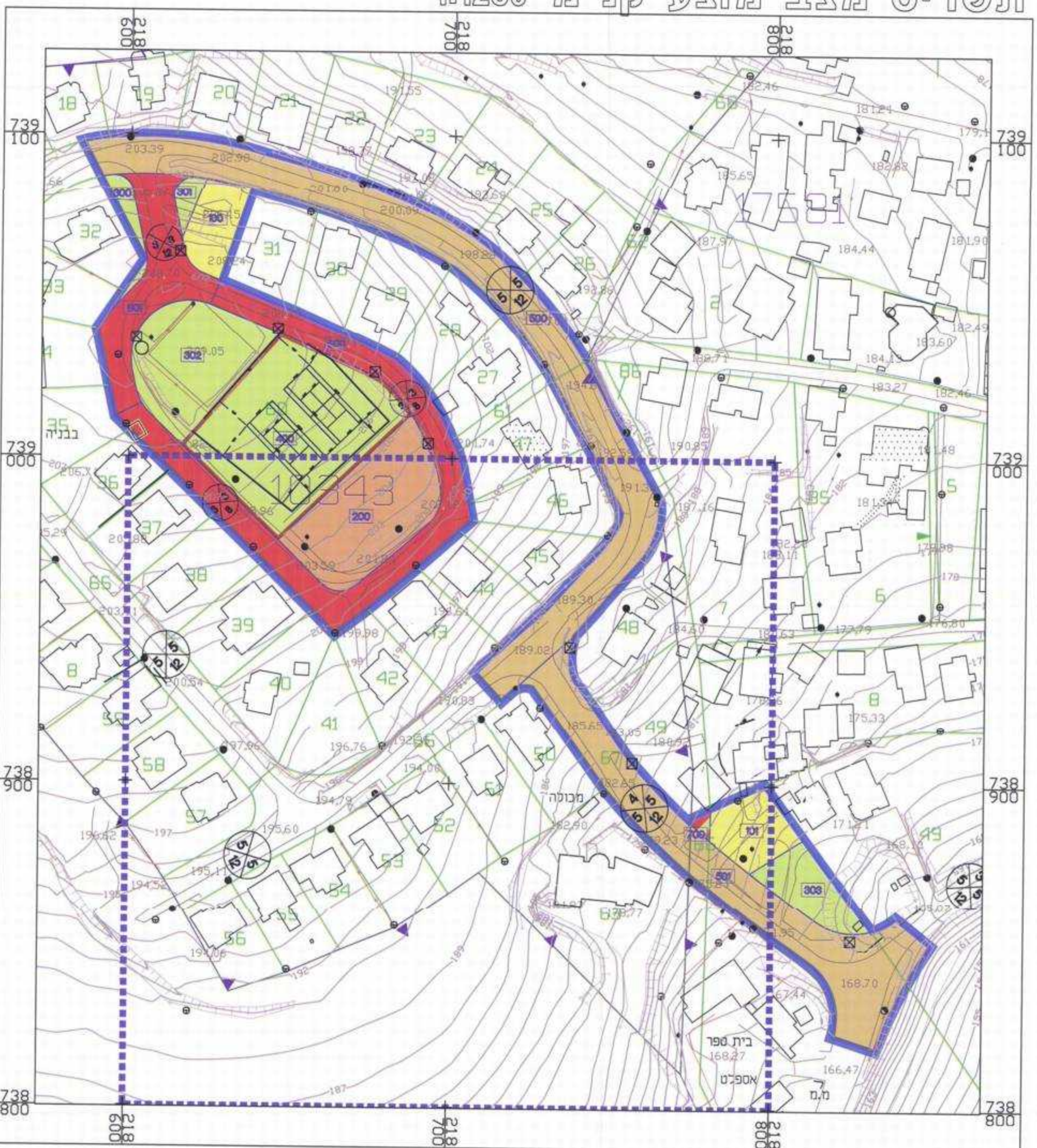


מקרא מצב מאושר

- גבול התכנית
- גבול אחר עתיקות
- גבול שטח שיפוט
- גבול תכנית מאושרת
- מספר גוש
- גבול גוש
- מספר חלקה רשומה
- גבול חלקה רשומה
- יאזור מגורים א'
- שטח ציבורי פתוח
- דרך מאושרת
- דרך משולבת
- שטח למבני ציבור
- דרך להובילי רגל

מספר הדרך: 000
קווי בנין: 5 5
רוחב הדרך: 00

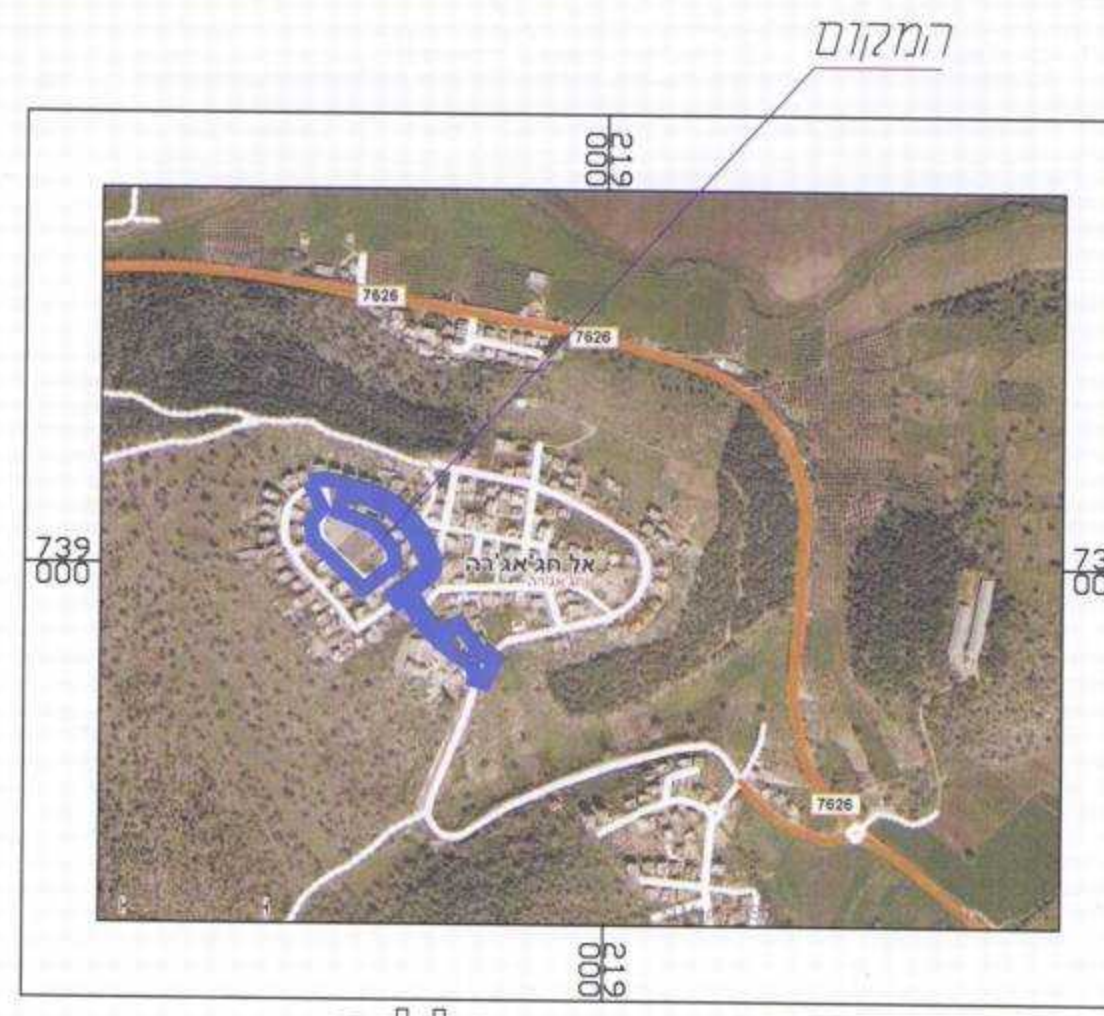
תשריט מצב מוצע קנ"מ 1:1250



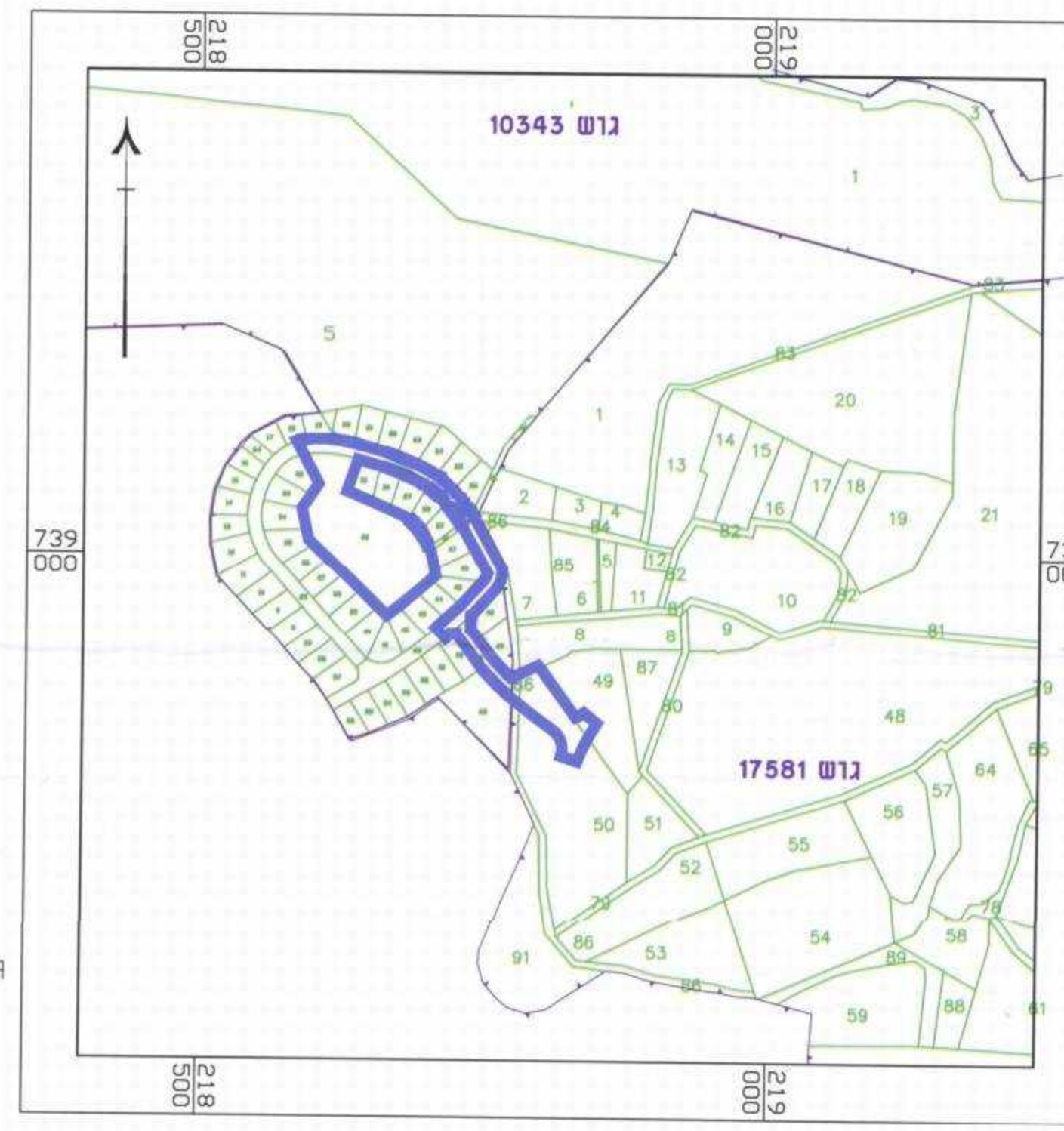
מקרא מצב מוצע

- גבול התכנית
- גבול אחר עתיקות
- מספר גוש
- גבול גוש
- מספר חלקה רשומה
- גבול חלקה רשומה
- גבול תא שטח ומספר
- מגורים א'
- מבנים ומסודות ציבור
- שטח ציבורי פתוח
- ספורט ונופש
- דרך מאושרת
- דרך מוצעת
- דרך משולבת
- להריסה

מספר הדרך: 000
קווי בנין: 5 5
רוחב הדרך: 00



תשריט התמצאות כללית קנ"מ 1:100000



תשריט התמצאות כללית קנ"מ 1:50000

תכנית מס' גנ\18514
הסדרת יעודי קרקע

תשריט

איחוד וחלוקה	סמכות ראשית	סוג התכנית	אופי התכנית
ללא איחוד וחלוקה	ועדה מחוזית	תכנית מפורשת	תכנית שניתן מכוחה להוציא היתרים

מחזור: **הצפון**
מרחב תכנון מקומי: **יזרעאלים**
רשות מקומית: **מ.מ. כעביה, שבאש, חגיגריה**
שטח התכנית: **15.50 ד'**
קנה מידה: **1:1250**

גושים וחלקות בתכנית:

גוש	סוג הגוש	חלקות בשלמותן	חלקי חלקות
10343	מוסדר	60, 67	65, 66
17581	מוסדר	-	49, 50, 86

שטח בנוי

חותמות מוסד התכנון:

משרד הפנים מחוז יזרעאל
יועץ תכנון והכנה תשפ"א 1866
אישור תכנית מס' 18514 גנ
התוכנית המוצעת לתכנון ובניה חלופית
התוכנית המוצעת לתכנון ובניה חלופית
התוכנית המוצעת לתכנון ובניה חלופית
התוכנית המוצעת לתכנון ובניה חלופית
התוכנית המוצעת לתכנון ובניה חלופית

שלב: **תוקף** מהדורה: **1** תאריך: **30.10.2011**

שמות וזתימות:

היזם בפועל	מ.מ. כעביה, שבאש, חגיגריה ת.ד. 263 04-9531748
מגיש התכנית	מ.מ. כעביה, שבאש, חגיגריה ת.ד. 263 04-9531748
בעל הזכויות בקרקע	מ.מ. כעביה, שבאש, חגיגריה ת.ד. 263 04-9531748
עורך התכנית	סגן מומחה- אדריכל ת.ד. 384 נצרת 050-5325772.29
מודד	סגן מומחה ומודד מסמך מס' רשיון 72 ת.ד. 486 04-9863410

הצהרת מודד

הריני מצהיר בזה שזהו העתק נכון של תרשים המדידה שבוצע על ידי ביום 4/4/2011 וכי הוא מוסר בדיוק את מצבם וגבולותיהם של נכסי המקרקעין בזמן כפי שהוראו והוצהרו על המקרקע

המקום: **תא' א' א' א'**
תאריך: **31/10/2011**
מודד מוסמך